

Il censimento sui banchi di scuola CLASSO 5A e 5B VERRES

# LA NOSTRA POPOLAZIONE

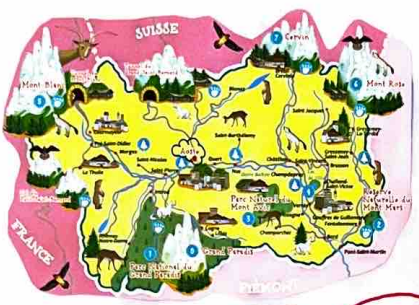


DOVE SIANO?



VALLE D'AOSTA

CODICE ISTAT 02,008



COORDINATE DI AOSTA 45°44'14" N 7°19'14" E

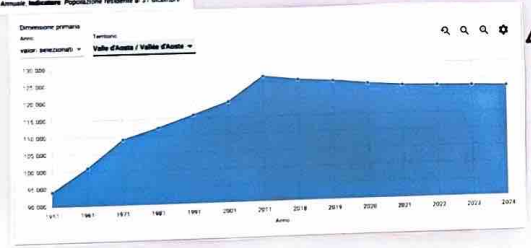
- ALTITUDINE 951m s.l.m.
- SUPERFICIE 3'260,9 Km<sup>2</sup>
- ABITANTI 122'532 (DATO ISTAT 01/01/2025)
- CAPOLUOGO: AOSTA
- COMUNI: 74
- REGIONE AUTONOMA A STATUTO SPECIALE



100% montagna

NEGLI ULTIMI 70 ANNI, COME È CAMBIATA LA POPOLAZIONE VALDOSTANA?

Popolazione residente - Serie storica



COMUNE di VERRÈS

CODICE ISTAT 007073



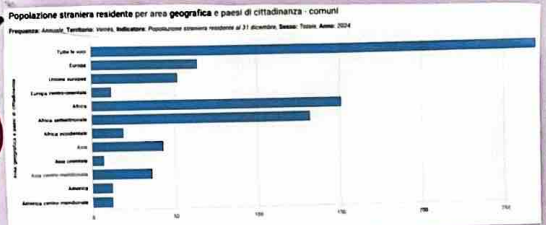
COORDINATE DI VERRÈS 45°39'59.62"N 7°41'208"E

- ALTITUDINE 391 s.l.m.
- SUPERFICIE 8,36 Km<sup>2</sup>
- ABITANTI 2'535 (DATO ISTAT 31/12/2025)
- FRAZIONI: 31

AL 31 DICEMBRE 2024 I CITTADINI STRANIERI RESIDENTI A VERRÈS SONO 270

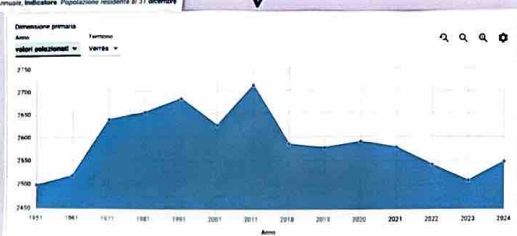
NEGLI ULTIMI 70 ANNI, COME È CAMBIATA LA POPOLAZIONE VERREZZIESE?

10,6% della popolazione totale



VI È UNA SITUAZIONE DI STABILITÀ (O LIEVE CALO) IN LINEA CON I TRENDS DEMOGRAFICI DELLA VALLE D'AOSTA

Popolazione residente - Serie storica



EVOLUZIONE RESIDENTI VERRÈS - DATI ISTAT DAL PRIMO CENSIMENTO DELLA POPOLAZIONE NEL 1861 AL 2021

