


Alla scoperta delle aree verdi di San Miniato



Oggi studieremo il VERDE URBANO del nostro Comune.

WOW

I parchi e i giardini dove andiamo tutti i giorni.

Istat

Città di San Miniato

Il VERDE PUBBLICO a San Miniato è di 180.000 m²!!!

È SAPETE QUANTO VERDE C'È PER OGNI ABITANTE?

Ma l'Istat dice che nelle città ci sono 30 m² per abitante

6,4 m² per persona

ATTENZIONE! Non stiamo confrontando gli stessi DATI.

Facciamo un questionario!

SI!

Il 70% del nostro campione a via stesso o almeno ogni tanto.

Ma la qualità non è pessima, ma neppure eccellente.

YEAH



La maggior parte frequenta le AREE VERDI per passeggiare.

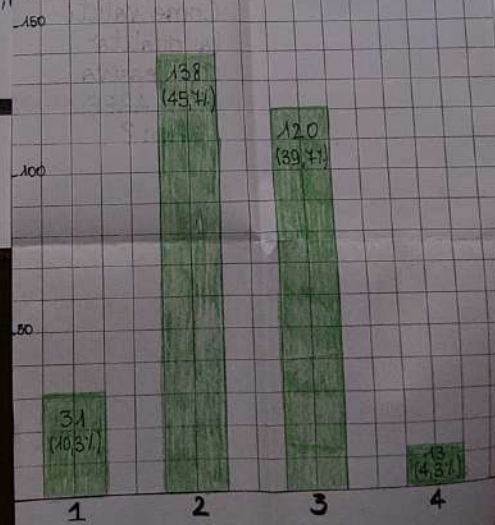
Le AREE VERDI piacciono ma potrebbero essere più CURATE!

sul sito del Comune abbiamo trovato solo i dati relativi al VERDE PUBBLICO


Così possiamo capire come le persone utilizzano le AREE VERDI.

Ma San Miniato è ricco di boschi e campagne, quindi il VERDE per ogni abitante è maggiore.

Conoscere il territorio significa **OSSERVARE** e **CONFRONTARE I DATI**, **ASCOLTARE** chi lo vive!!!



Con quale frequenza utilizzi le AREE VERDI del tuo Comune?



Le AREE VERDI sono pulite e ben curate?

Sempre
 Spesso
 A volte
 Raramente
 No

