

Vercelli, 14 aprile 2026

LA STATISTICA UFFICIALE A SUPPORTO DELLA POLICY LOCALE

# ANALISI STATISTICHE A SUPPORTO DEL DOCUMENTO UNICO DI PROGRAMMAZIONE

VIVIANA AGRESTI

Istat | DCST-TNO – SEDE DEL PIEMONTE E DELLA VALLE D'AOSTA

# Contenuti della presentazione

---

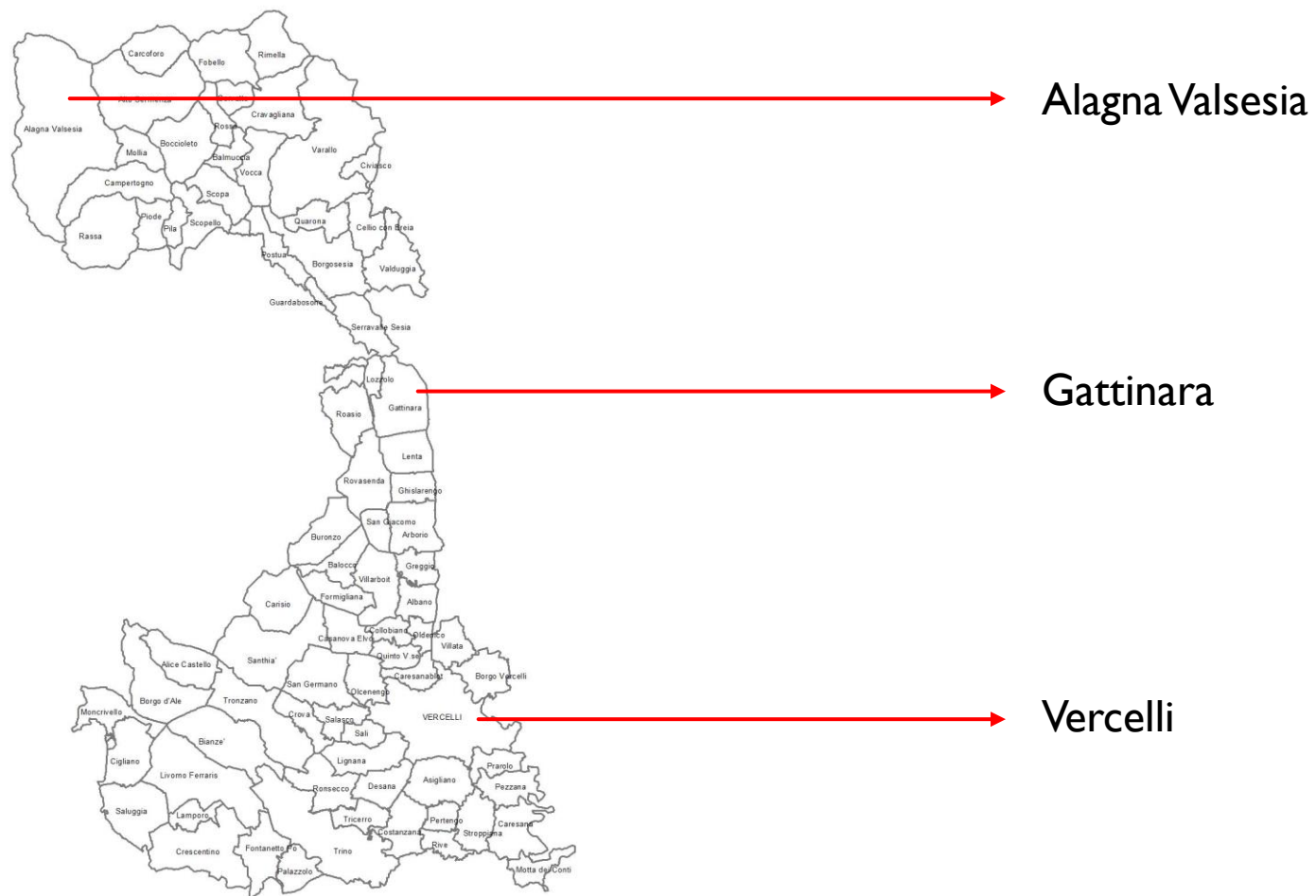
- Dati statistici per l'**analisi di contesto** del DUP
  - Popolazione e struttura demografica
  - Istruzione
  - Territorio e ambiente
  - Economia e sviluppo economico locale
  - Bisogni e servizi pubblici

# Analisi di caso vs Analisi comparativa 1/2

Dalla pianura alla Valsesia: la varietà dei comuni vercellesi



# Analisi di caso vs Analisi comparativa 2/2



## DATI E ANALISI PER IL DUP: Popolazione residente al 1 gennaio 2025

	<b>Abitanti</b>	<b>Variazione % 2019-2024</b>	<b>Incidenza % di stranieri</b>	<b>Femmine per 100 Maschi</b>
<b>Alagna Valsesia</b>	725	61,8	4,0	47,4
<b>Gattinara</b>	7.507	-4,0	7,2	51,8
<b>Vercelli</b>	45.951	-0,9	15,2	51,3

# DATI E ANALISI PER IL DUP: Popolazione residente – variazione e cittadinanza

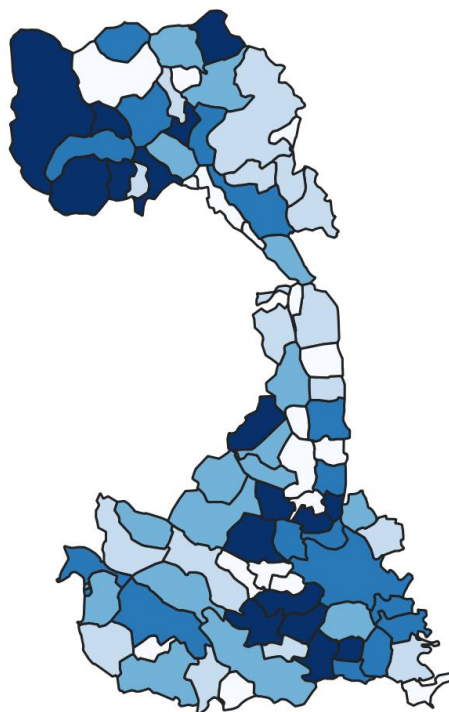
Variazione popolazione complessiva. Anni 2019 - 2024

Incidenza percentuale degli stranieri sulla popolazione complessiva. Anno 2024

Cervatto	-17,54
Gattinara	-3,99
Vercelli	-0,91
Alagna Valsesia	61,83

Variazione popolazione 2019-2024

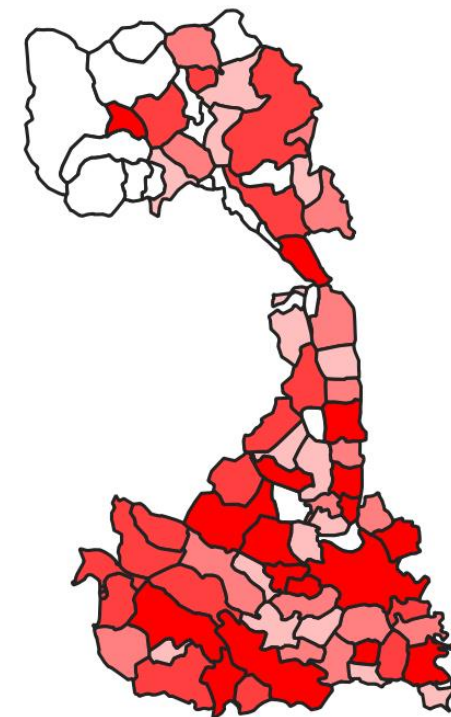
- 17,5 - -6,9
- 6,9 - -3,8
- 3,8 - -1,7
- 1,7 - 0,5
- 0,5 - 61,8



Casanova Elvo	0,45
Alagna Valsesia	4,00
Gattinara	7,23
Vercelli	15,24
Oldenico	17,24

Incidenza % stranieri 2024

- 0,4 - 4,1
- 4,1 - 5,3
- 5,3 - 7,6
- 7,6 - 10,8
- 10,8 - 17,2

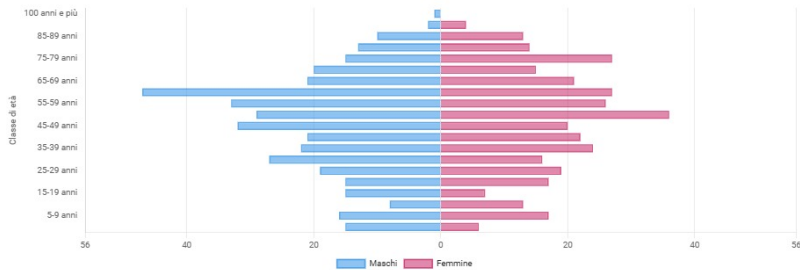


# DATI E ANALISI PER IL DUP: Popolazione residente – struttura

## Popolazione residente per sesso e classe di età al 31 dicembre 2024

### Comune di **Alagna Valsesia**

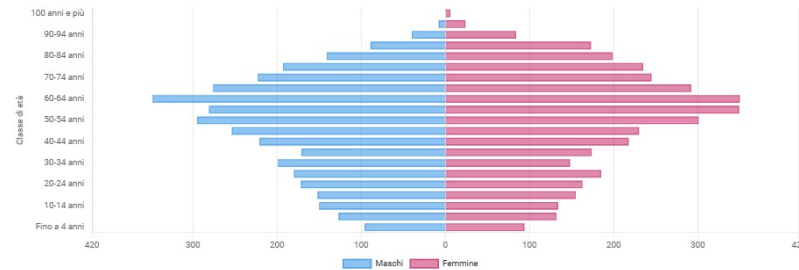
Frequenza: Annuale, Territorio: Alagna Valsesia, Indicatore: Popolazione residente al 31 dicembre, Anno: 2024



Bambini (0-14)	75
<i>di cui (0-4)</i>	21
Popolazione attiva (15-64)	474
Anziani	176
Centenari (100+)	1

### Comune di **Gattinara**

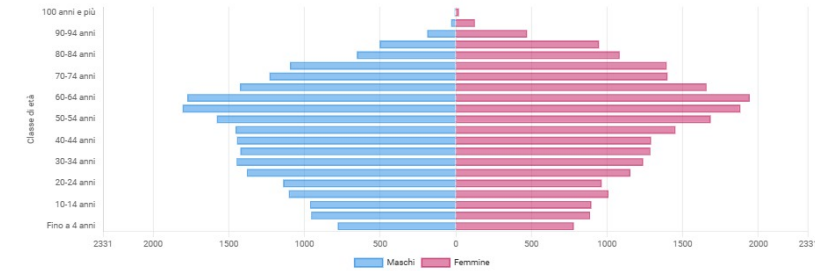
Frequenza: Annuale, Territorio: Gattinara, Indicatore: Popolazione residente al 31 dicembre, Anno: 2024



Bambini (0-14)	733
<i>di cui (0-4)</i>	190
Popolazione attiva (15-64)	4.546
Anziani	2.222
Centenari (100+)	6

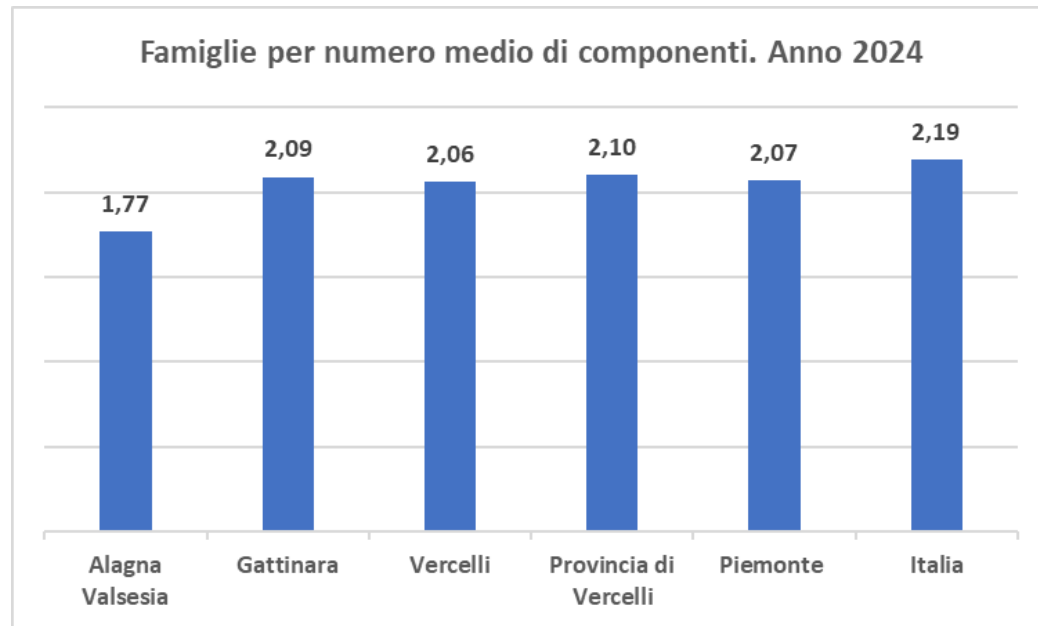
### Comune di **Vercelli**

Frequenza: Annuale, Territorio: Vercelli, Indicatore: Popolazione residente al 31 dicembre, Anno: 2024

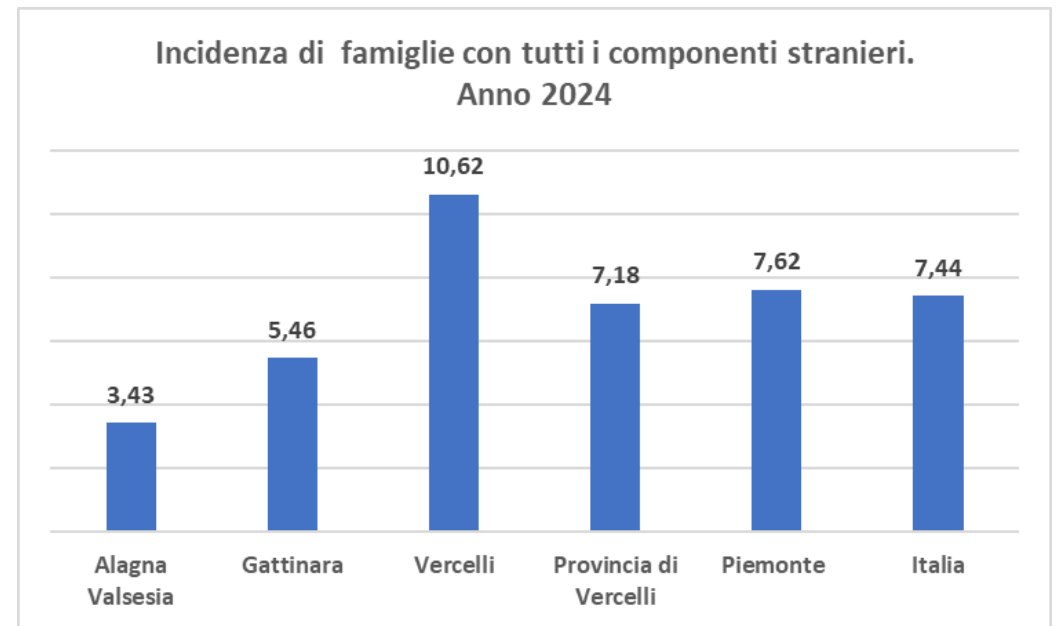


Bambini (0-14)	5.263
<i>di cui (0-4)</i>	1.560
Popolazione attiva (15-64)	28.456
Anziani	12.204
Centenari (100+)	28

# DATI E ANALISI PER IL DUP: Popolazione residente – famiglie 1/2



Fonte: <https://esploradati.censimentopopolazione.istat.it/>



Fonte: <https://esploradati.censimentopopolazione.istat.it/>

Con riferimento al 31 dicembre 2024 nel comune di **Alagna Valsesia** si contano **408** famiglie, **3.554** a **Gattinara** e **22.021** nel comune di **Vercelli**.

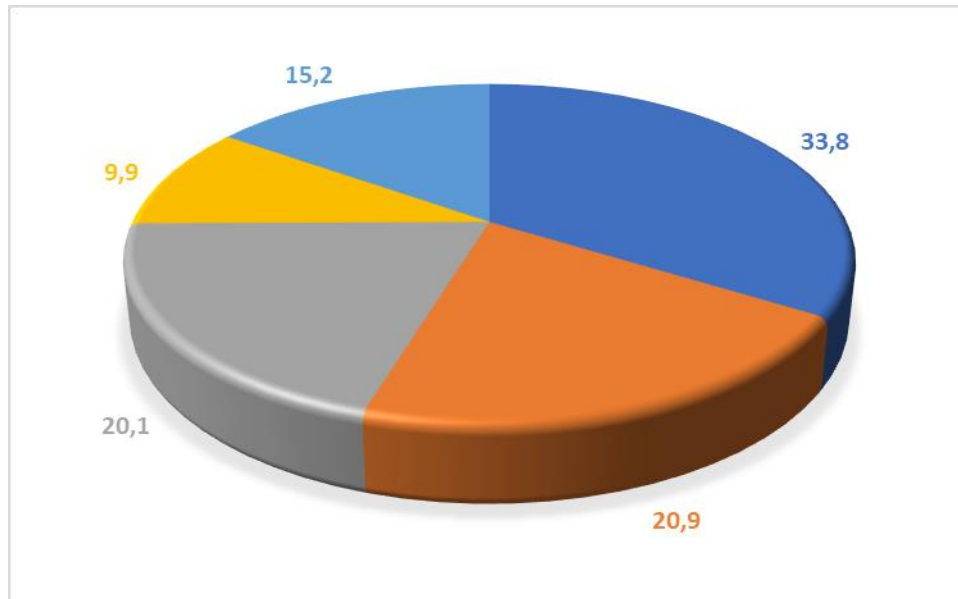
Il numero medio di componenti per famiglia ad **Alagna Valsesia** è pari a **1,77**, **2,09** a **Gattinara** e **2,07** a **Vercelli**. La media provinciale è di **2,10** componenti, mentre il valore regionale è di **2,07**. Tutti i valori sono al di sotto del dato riferito all'Italia (**2,19**).

Nel 2024, le famiglie con tutti i componenti stranieri rappresentano il **3,43%** del totale famiglie ad **Alagna Valsesia**, mentre nei comuni di **Gattinara** e **Vercelli** ammontano al **5,46%** e al **10,62%** rispettivamente. Quest'ultimo è l'unico valore superiore rispetto alle medie provinciale (**7,18%**), regionale (**7,62%**) e nazionale (**7,44%**).

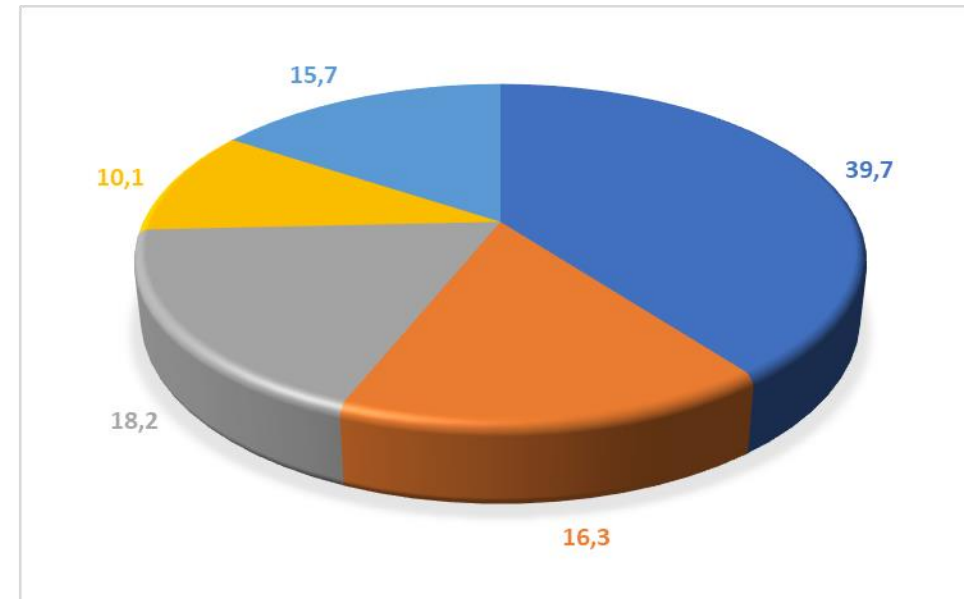
# DATI E ANALISI PER IL DUP: Popolazione residente – famiglie 2/2

Famiglie anagrafiche per tipologia. Anno 2020

Comune di **Gattinara**.



Comune di **Vercelli**.



■ Unipersonali ■ Coppie senza figli ■ Coppie con figli ■ Monogenitore ■ Altro

Fonte: <https://www.istat.it/statistica-sperimentale/aggiornamento-degli-indicatori-del-sistema-informativo-a-misura-di-comune/>

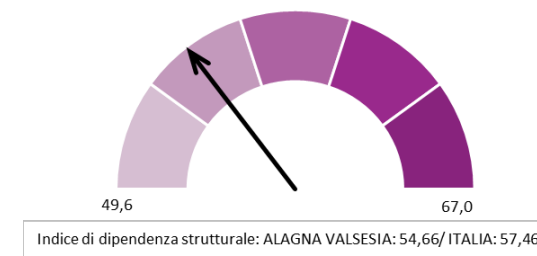
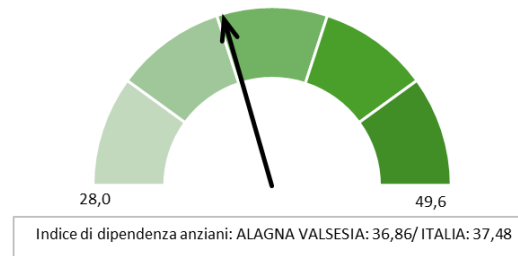
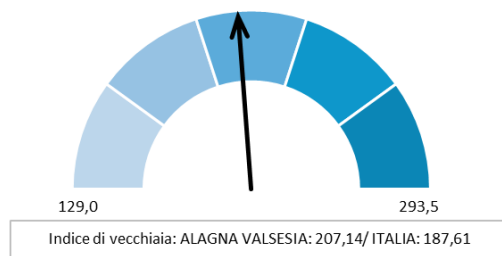
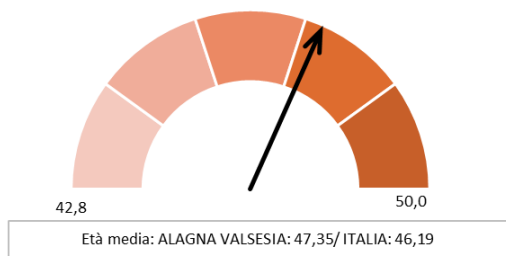
Nel **2020** le tipologie familiari maggiormente diffuse sono le unipersonali, che rappresentano il **34%** dei casi a **Gattinara** e il **40%** a **Vercelli**, seguite dalle coppie con e senza figli (rispettivamente **20%** e **21%** a Gattinara e **18%** e **16%** a Vercelli).

Il **15,6%** delle famiglie a **Gattinara** e il **16,6%** a **Vercelli** ha componenti minori di 14 anni .

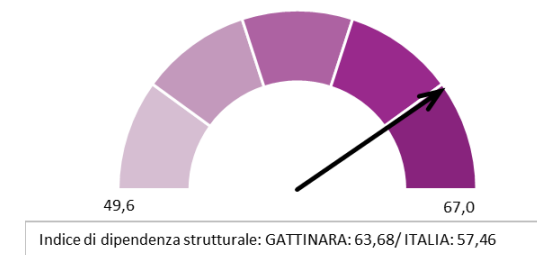
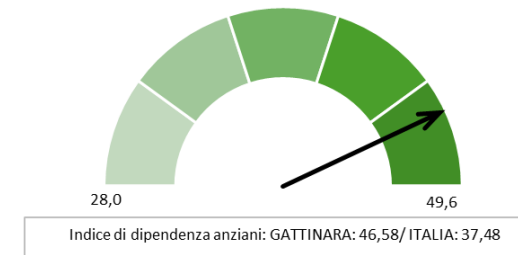
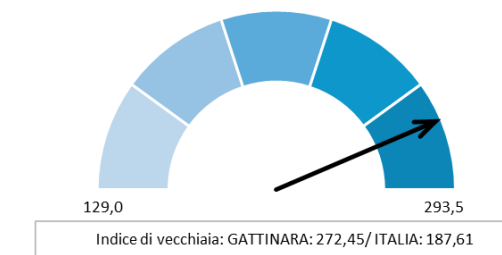
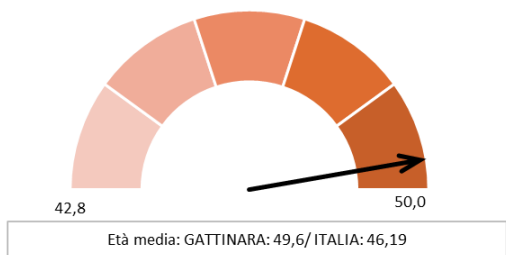
# DATI E ANALISI PER IL DUP: indicatori di struttura



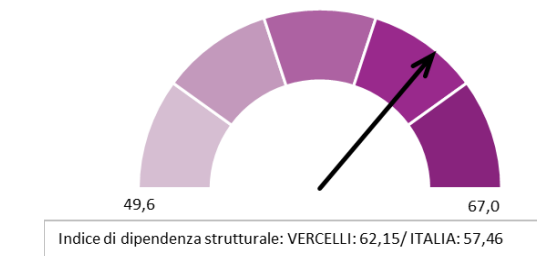
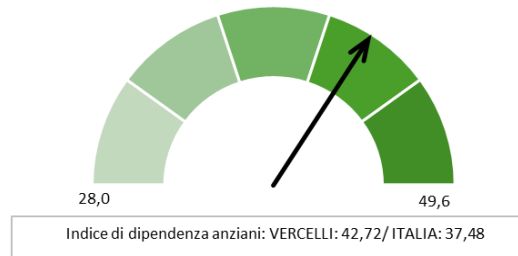
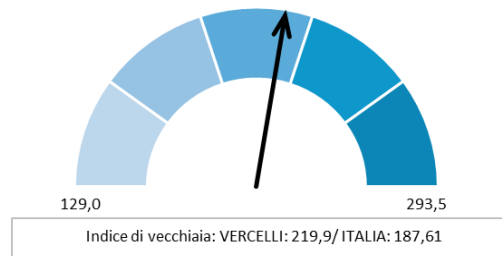
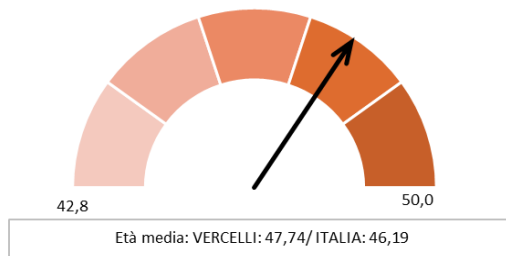
## Comune di **Alagna Valsesia**. Anno 2022



## Comune di **Gattinara**. Anno 2022

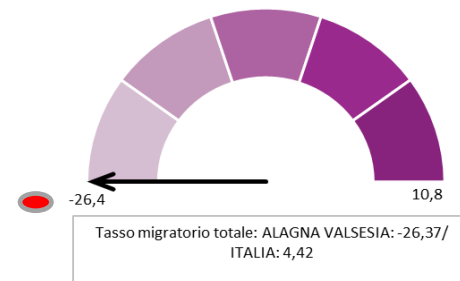
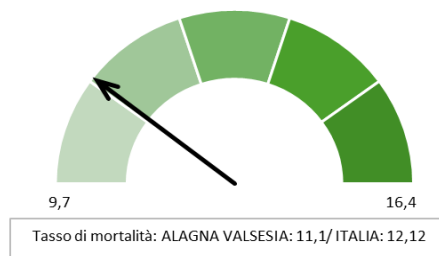
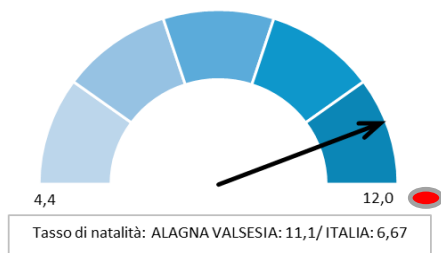


## Comune di **Vercelli**. Anno 2022

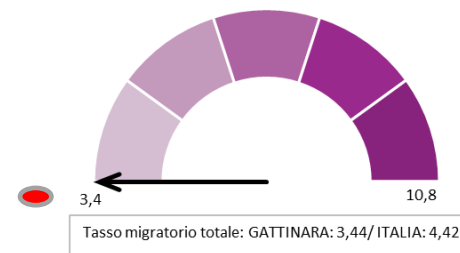
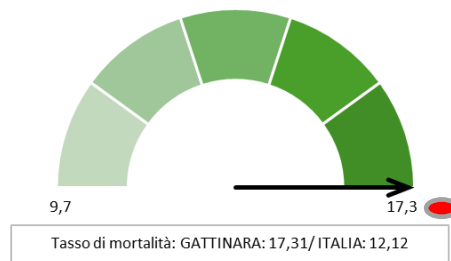
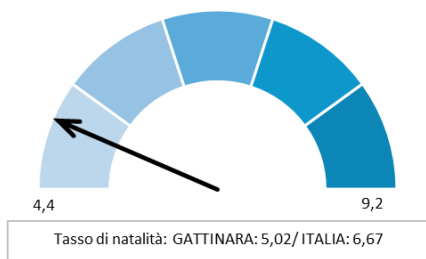


# DATI E ANALISI PER IL DUP: indicatori demografici

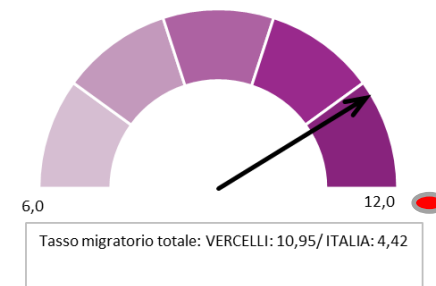
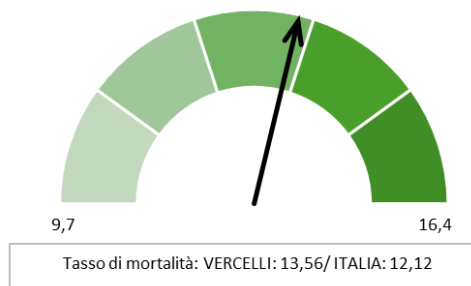
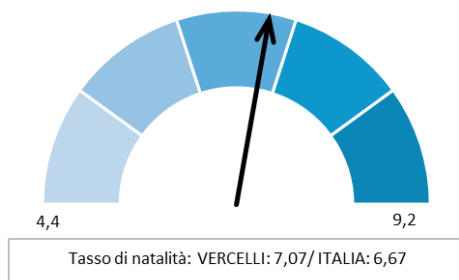
## Comune di **Alagna Valsesia**. Anno 2022



## Comune di **Gattinara**. Anno 2022



## Comune di **Vercelli**. Anno 2022

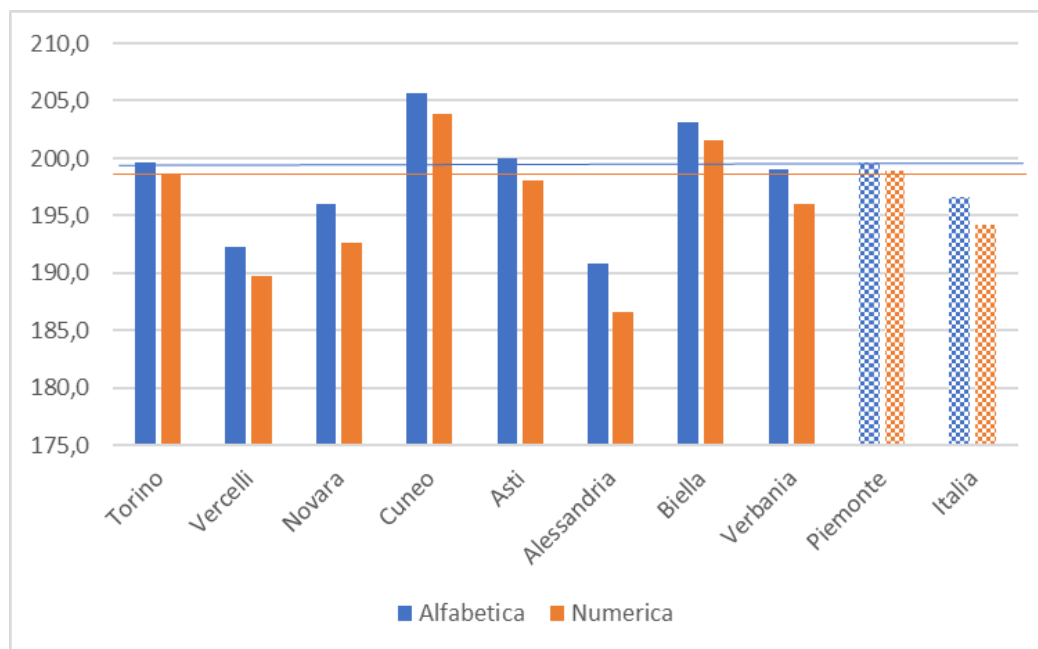


# IL DUP: ISTRUZIONE



Nel 2022 i bambini tra 0 e 2 anni ogni 100 che usufruiscono di servizi offerti dal proprio comune sono **18,5** a **Gattinara** e **11,8** a Vercelli, mentre ad Alagna Valsesia nessun bimbo risulta preso in carico dai servizi comunali per l'infanzia, contro la media nazionale che è di **16,8**, provinciale **14,9** e regionale **17,0** bambini.

## Livello di competenza alfabetica e numerica degli studenti per comune capoluogo di provincia



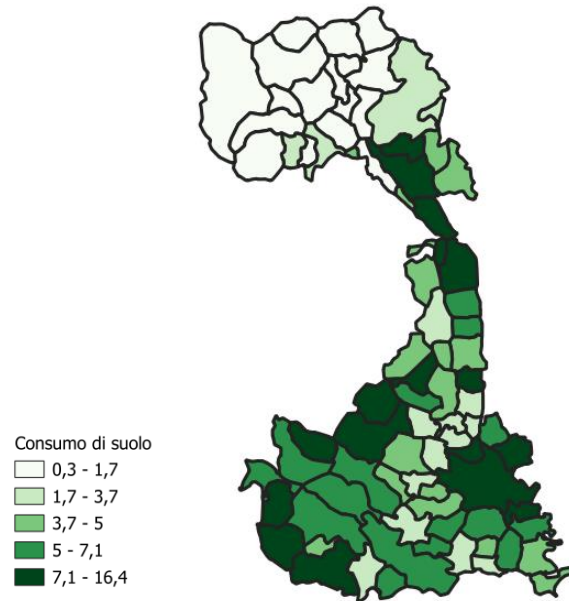
Nel 2022 il livello di competenza alfabetica degli studenti a **Vercelli** è di **192,3 punti**, inferiore sia alla media regionale (**199,6**), che al dato riferito all'Italia (**196,6**).

Il livello di competenza numerica è di **189,7 punti**, anch'esso inferiore al dato regionale (**198,9**) e a quello italiano (**194,2**).

# DATI E ANALISI PER IL DUP: Territorio e ambiente

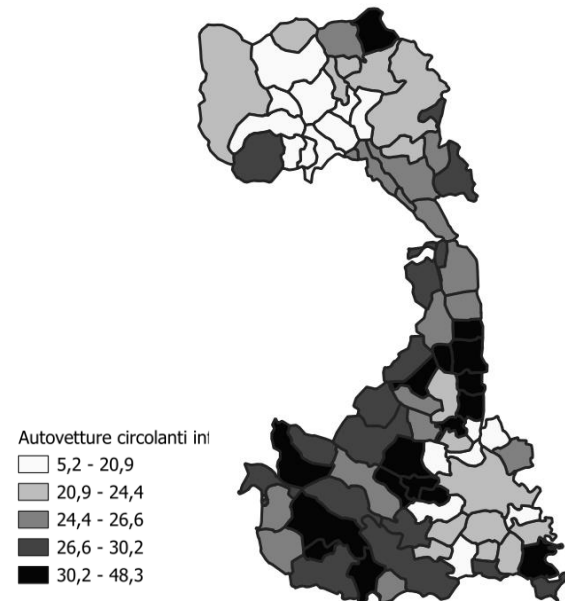


Consumo di suolo. Anno 2022



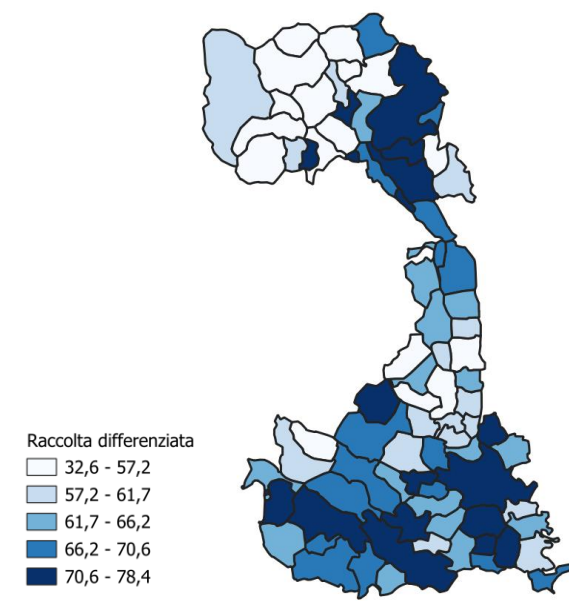
Carcoforo	0,3
<b>Alagna Valsesia</b>	<b>0,7</b>
<b>Gattinara</b>	<b>9,0</b>
<b>Vercelli</b>	<b>16,4</b>

Autovetture inferiori Euro 4. Anno 2022



Pila	5,2
<b>Alagna Valsesia</b>	<b>21,4</b>
<b>Vercelli</b>	<b>24,3</b>
<b>Gattinara</b>	<b>26,0</b>
<b>Collobiano</b>	<b>48,3</b>

Raccolta differenziata. Anno 2022

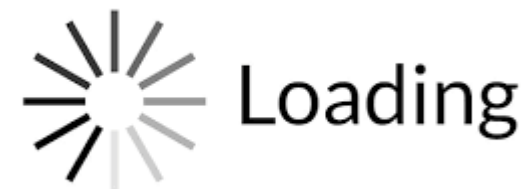
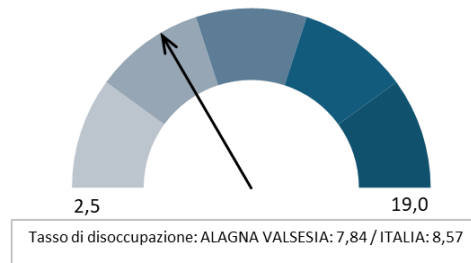
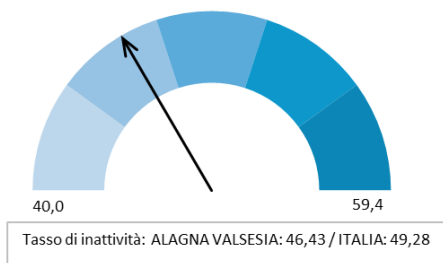


Cervatto	32,6
<b>Alagna Valsesia</b>	<b>58,2</b>
<b>Gattinara</b>	<b>69,3</b>
<b>Vercelli</b>	<b>75,0</b>
<b>Borgosesia</b>	<b>78,4</b>

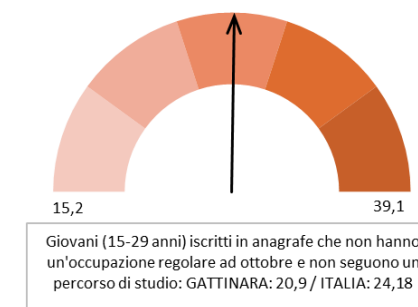
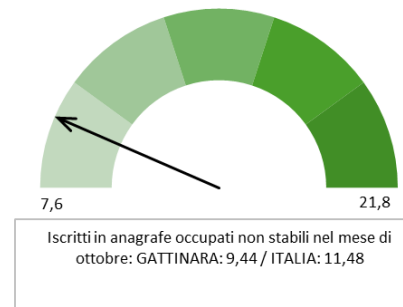
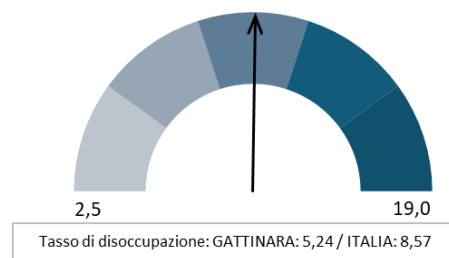
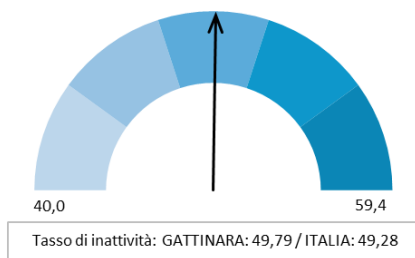
# IL DUP: Economia e sviluppo economico locale



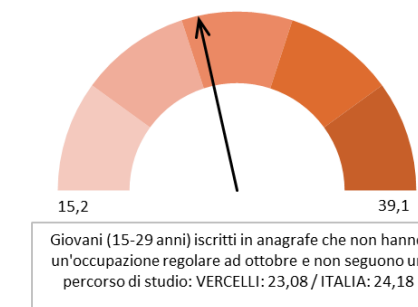
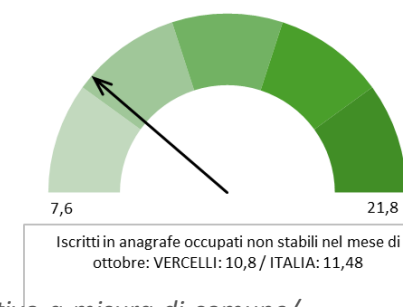
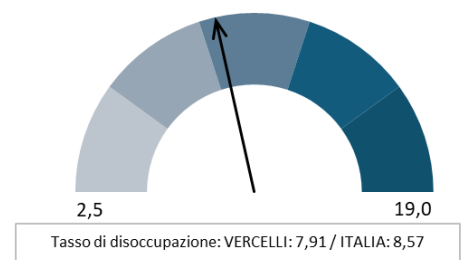
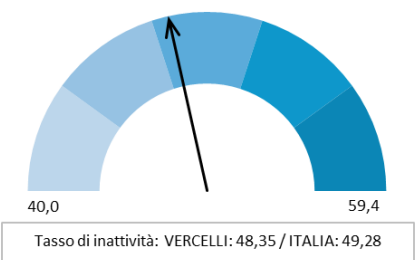
## Comune di **Alagna Valsesia**. Anno 2022



## Comune di **Gattinara**. Anno 2022



## Comune di **Vercelli**. Anno 2022

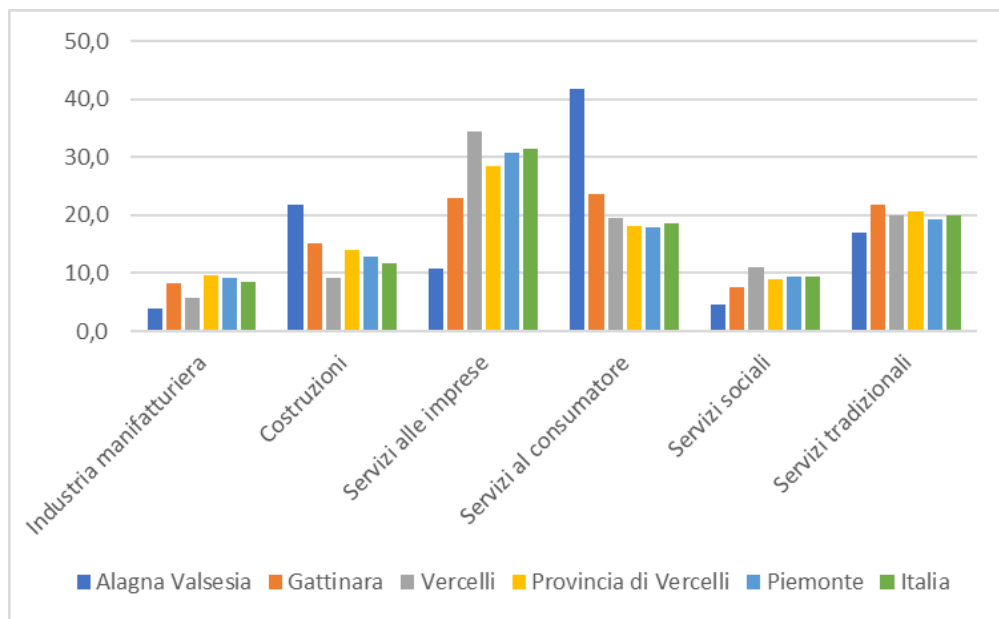


Fonte: <https://www.istat.it/statistica-sperimentale/aggiornamento-degli-indicatori-del-sistema-informativo-a-misura-di-comune/>

# IL DUP: Economia e sviluppo economico locale

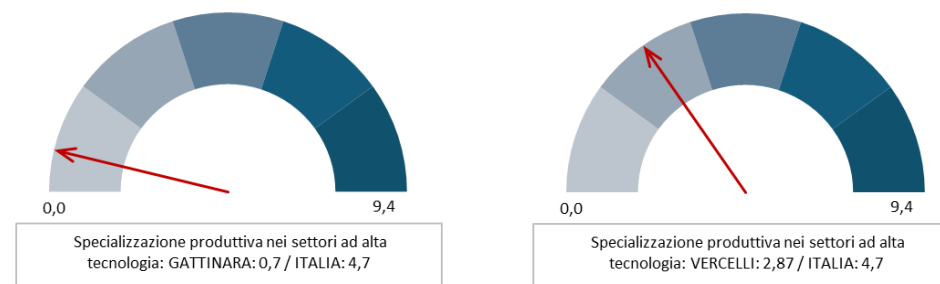
Nel 2022, nel comune di **Alagna Valsesia** si contano **156,8** imprese ogni mille residenti, a **Gattinara** **66,3** e a **Vercelli** **74,3**, a fronte di una media provinciale del **68,5** per mille, regionale del **78,8** per mille e nazionale del **78,1**.

### Unità locali per attività economica



I **servizi alle imprese** rappresentano l'attività economica prevalente in termini di unità locali con riferimento a tutti i livelli territoriali, ad eccezione che ad **Alagna Valsesia**.

### Specializzazione produttiva nei settori ad alta tecnologia

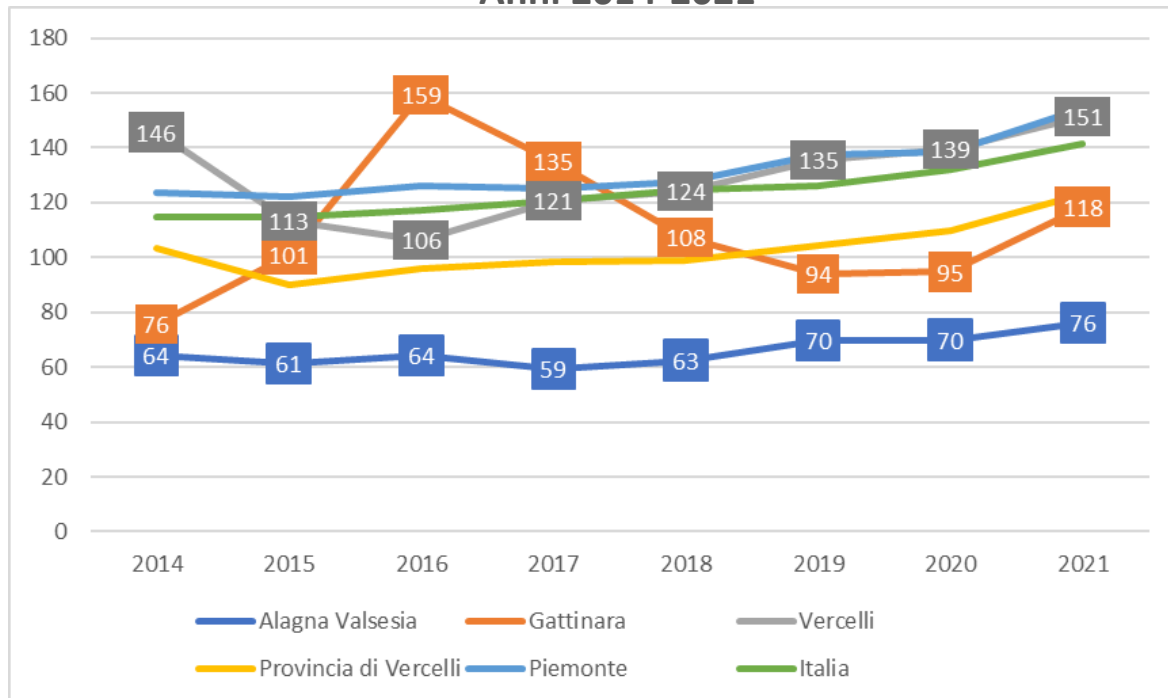


Lo **0,7%** degli addetti delle unità locali nel comune di **Gattinara** e il **2,9%** nel comune di **Vercelli** è occupato nei **settori ad alta tecnologia** (**4,4%** nella provincia, **5,1%** nella regione).

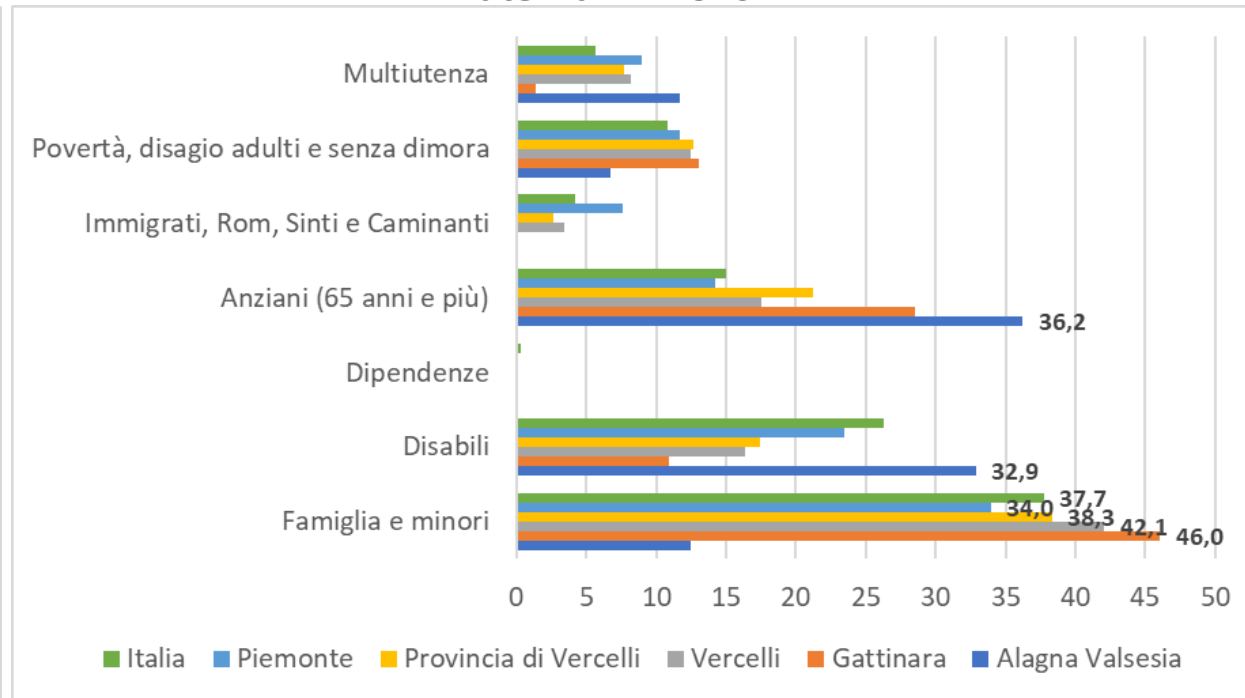
# IL DUP: Bisogni e servizi sociali



Spesa per interventi e servizi sociali dei comuni per abitante. Anni 2014-2021

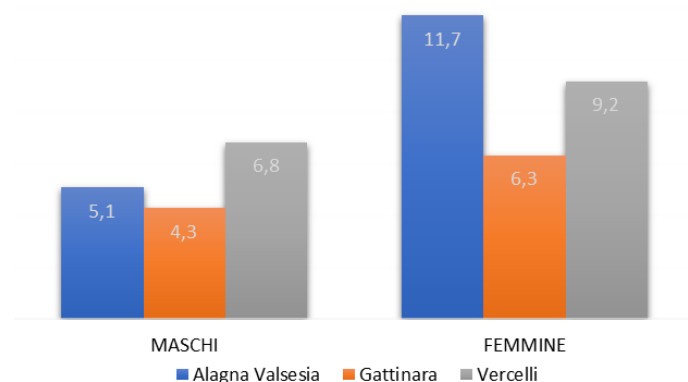


Spesa per interventi e servizi sociali dei comuni per tipologia di utenza. Anno 2021

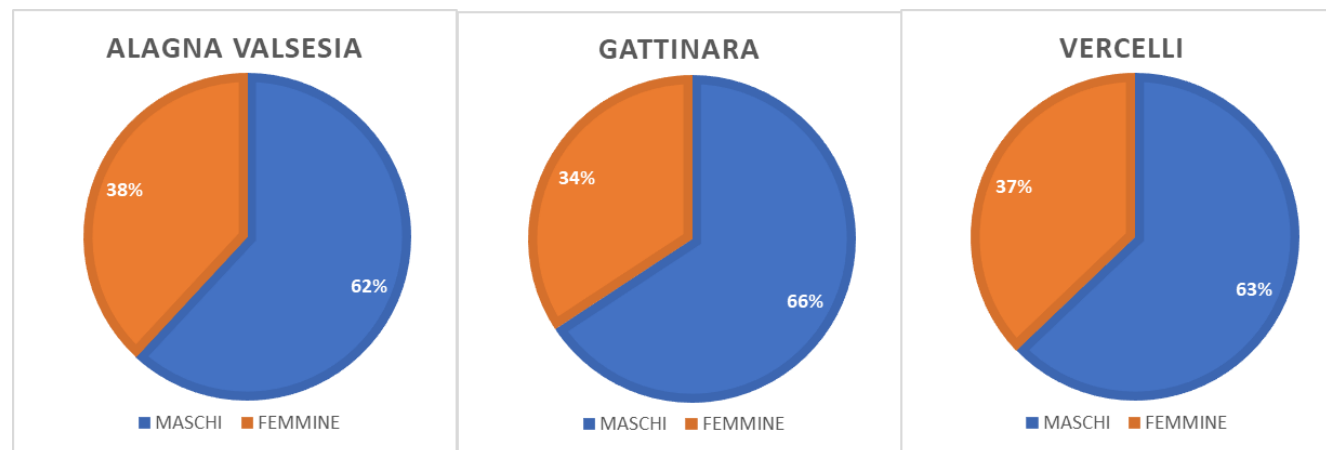


# IL DUP: Bisogni e servizi sociali – *divario di genere*

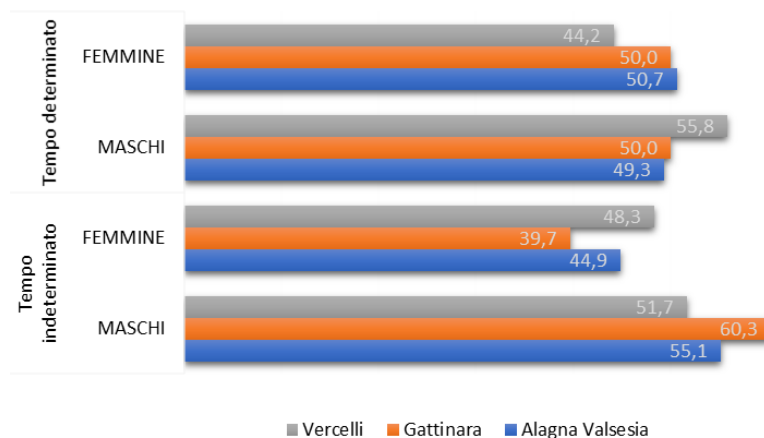
Tasso di disoccupazione per genere. Anno 2022



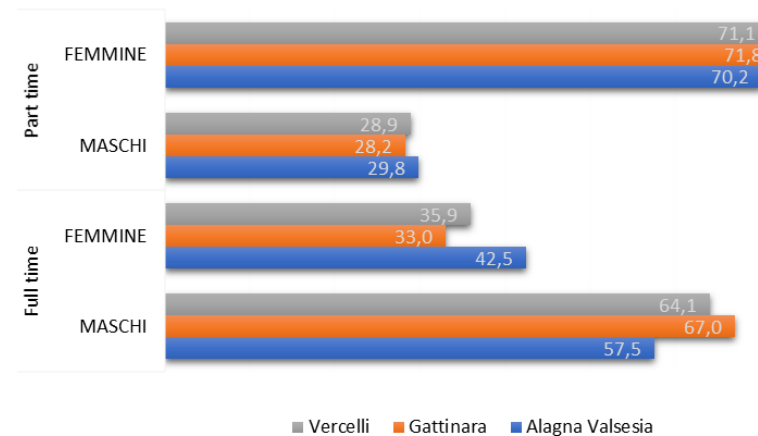
Incidenza degli addetti indipendenti per genere. Anno 2022



Dipendenti per genere e tipologia contrattuale. Anno 2022



Dipendenti per genere e regime orario. Anno 2022



# PROFILO STATISTICO DEL SINGOLO COMUNE



E' possibile ottenere il profilo statistico del comune riportando i commenti alle slide in forma testuale.

Ad esempio, relativamente ad Alagna Valsesia: «Con riferimento al 31 dicembre 2023 nel comune di **Alagna Valsesia** si contano **383** famiglie.

Il numero medio di componenti per famiglia ad **Alagna Valsesia** è pari a **1,80**. La media provinciale è di **2,10** componenti, mentre il valore regionale è di **2,08**. Tutti i valori sono al di sotto del dato riferito all'Italia (**2,21**).

Nel 2023, ad **Alagna Valsesia** le famiglie con tutti i componenti stranieri rappresentano il **2,87%** del totale famiglie, valore significativamente inferiore rispetto alle medie provinciale (**6,63%**), regionale (**7,41%**) e nazionale (**7,32%**).

... ..

È inoltre disponibile, sul sito dell'Istat, nella pagina dedicata all'aggiornamento degli indicatori del sistema informativo **A misura di comune** (raggiungibile al seguente link: <https://www.istat.it/statistica-sperimentale/aggiornamento-degli-indicatori-del-sistema-informativo-a-misura-di-comune/>), uno **schema esemplificativo da adattare** al comune di riferimento.

# grazie

VIVIANA AGRESTI | [viagrest@istat.it](mailto:viagrest@istat.it)