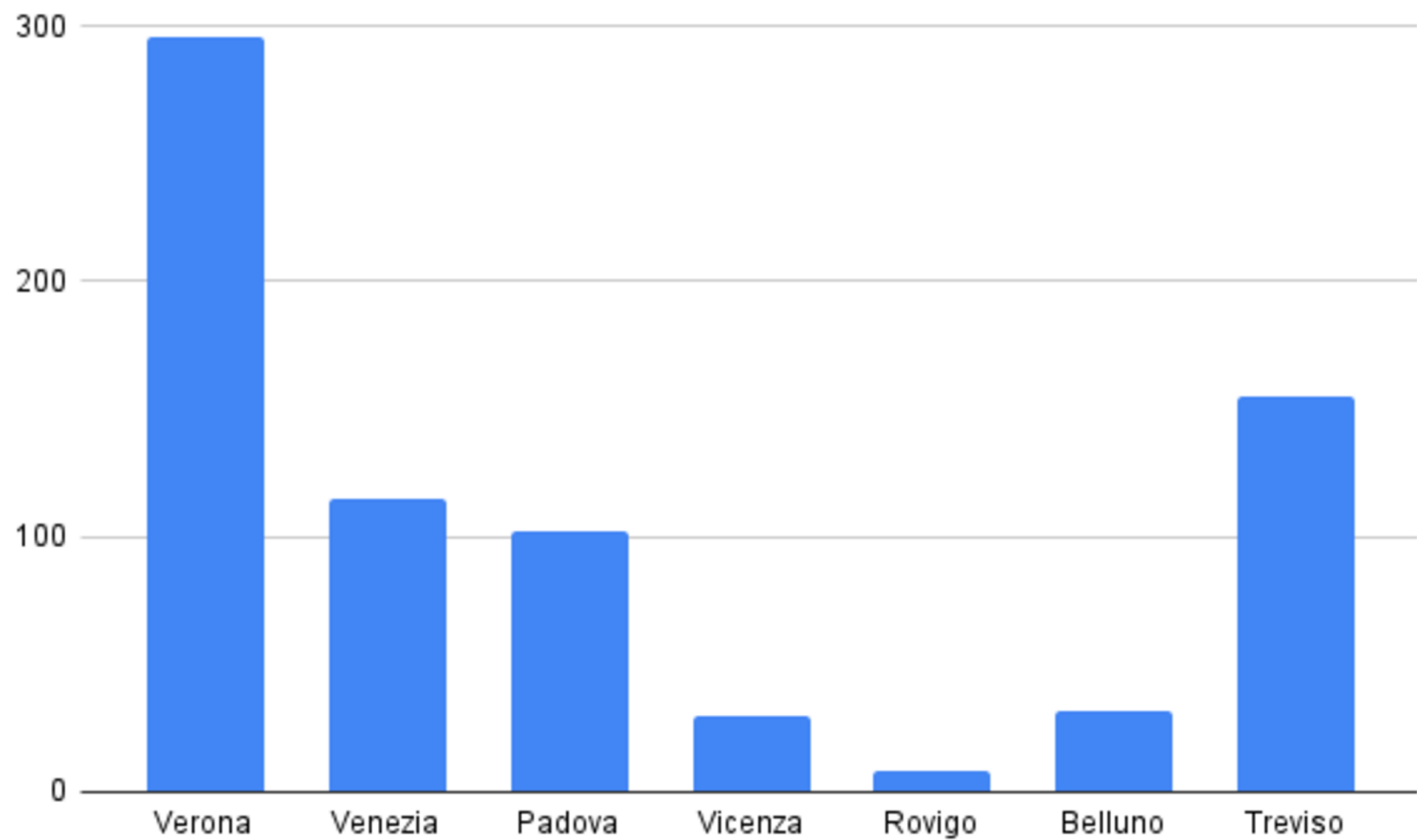
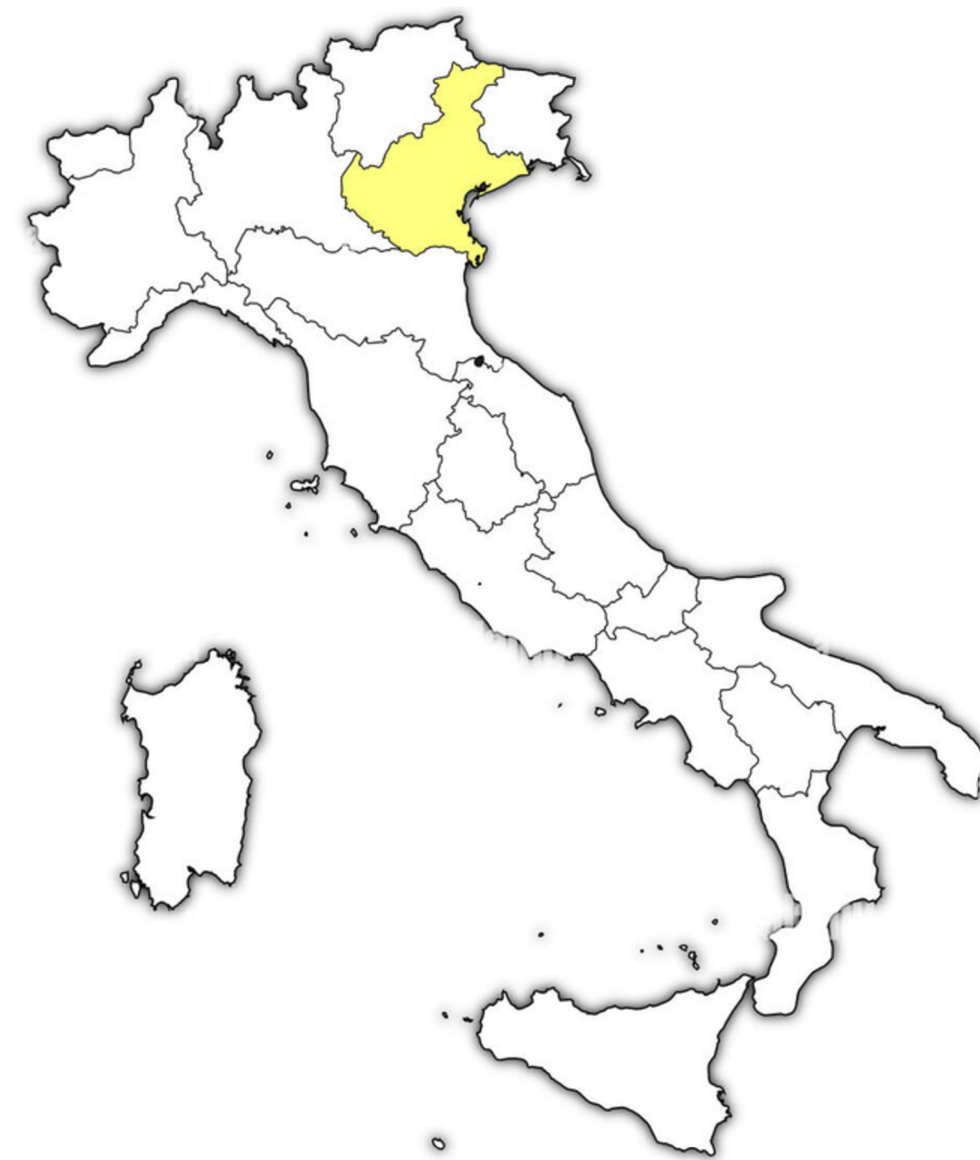


INDAGINE SULLA QUANTITA' DI SUOLO CONSUMATO: ROSSANO VENETO (VI)

INTRODUZIONE

Il suolo è lo **strato superiore** della crosta terrestre formato da **componenti minerali**: humus, acqua, aria e organismi viventi. In **Veneto** la quantità di suolo consumato nel 2022 è pari al **11,9%** del territorio regionale, pertanto è la seconda regione che ha superato il 10%, insieme alla Lombardia.



CONSUMO DEL SUOLO PER PROVINCIA VENETA (ha)

SCOPI E METODI

Con questa indagine vogliamo capire, a quanto corrisponde la quantità di suolo che **non è utilizzato** a **Rossano Veneto** e quali sono le possibili soluzioni. Per fare ciò, abbiamo consultato tramite un **questionario**, creato e pubblicato dalla classe **3ªA**, alunni e cittadini del Paese, per sapere secondo loro quante aree sono costituite da **edifici abbandonati** e per cosa le utilizzerebbero. Dopo la raccolta dei dati è emerso che più della metà delle persone ritiene che ci siano **alcune aree** con edifici abbandonati che potrebbero essere sostituite da **aree verdi** e **parchi**. Inoltre abbiamo utilizzato Google Earth per visualizzare l'area di Rossano Veneto ed evidenziare alcuni edifici abbandonati.

GOOGLE EARTH

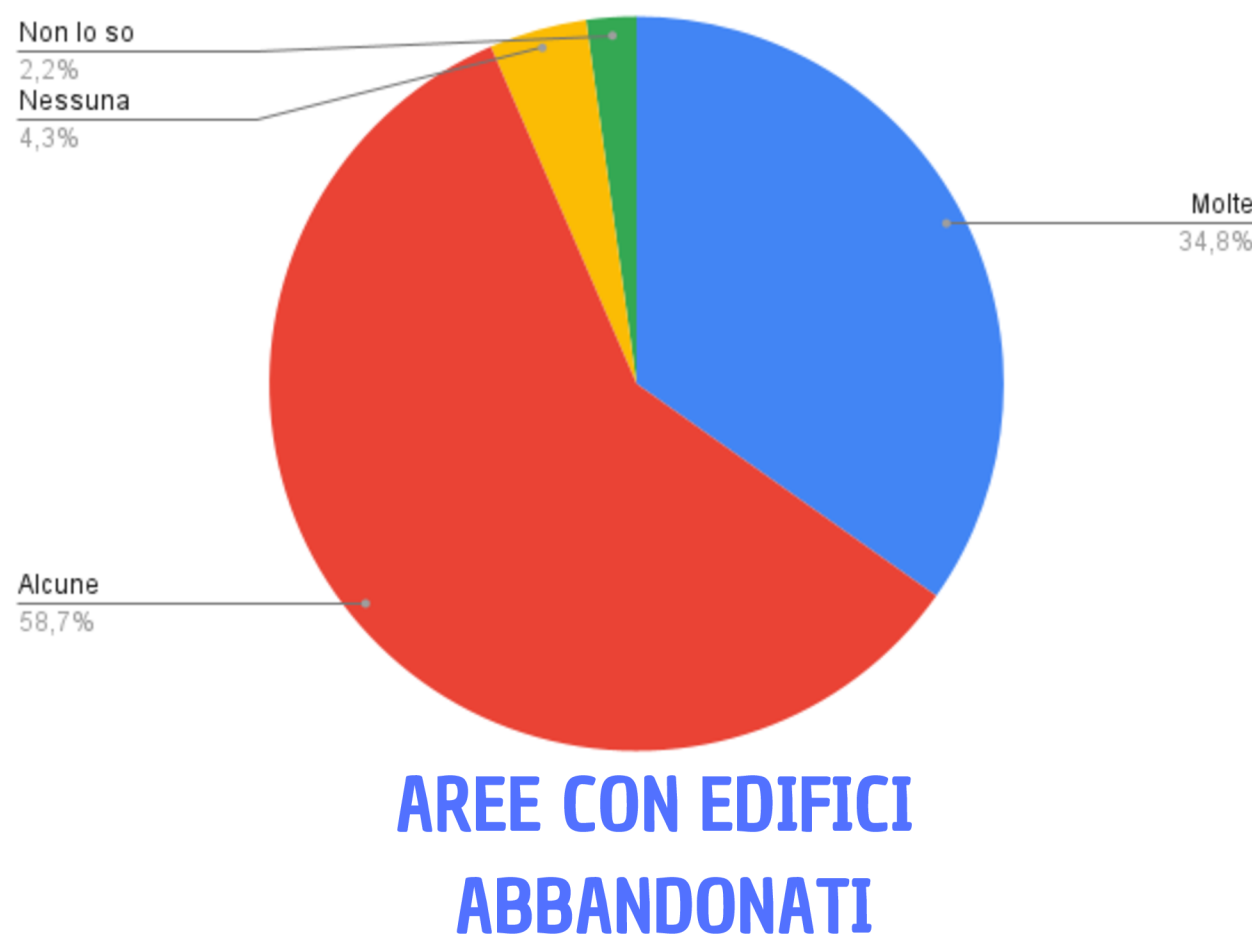


AGENDA 2030



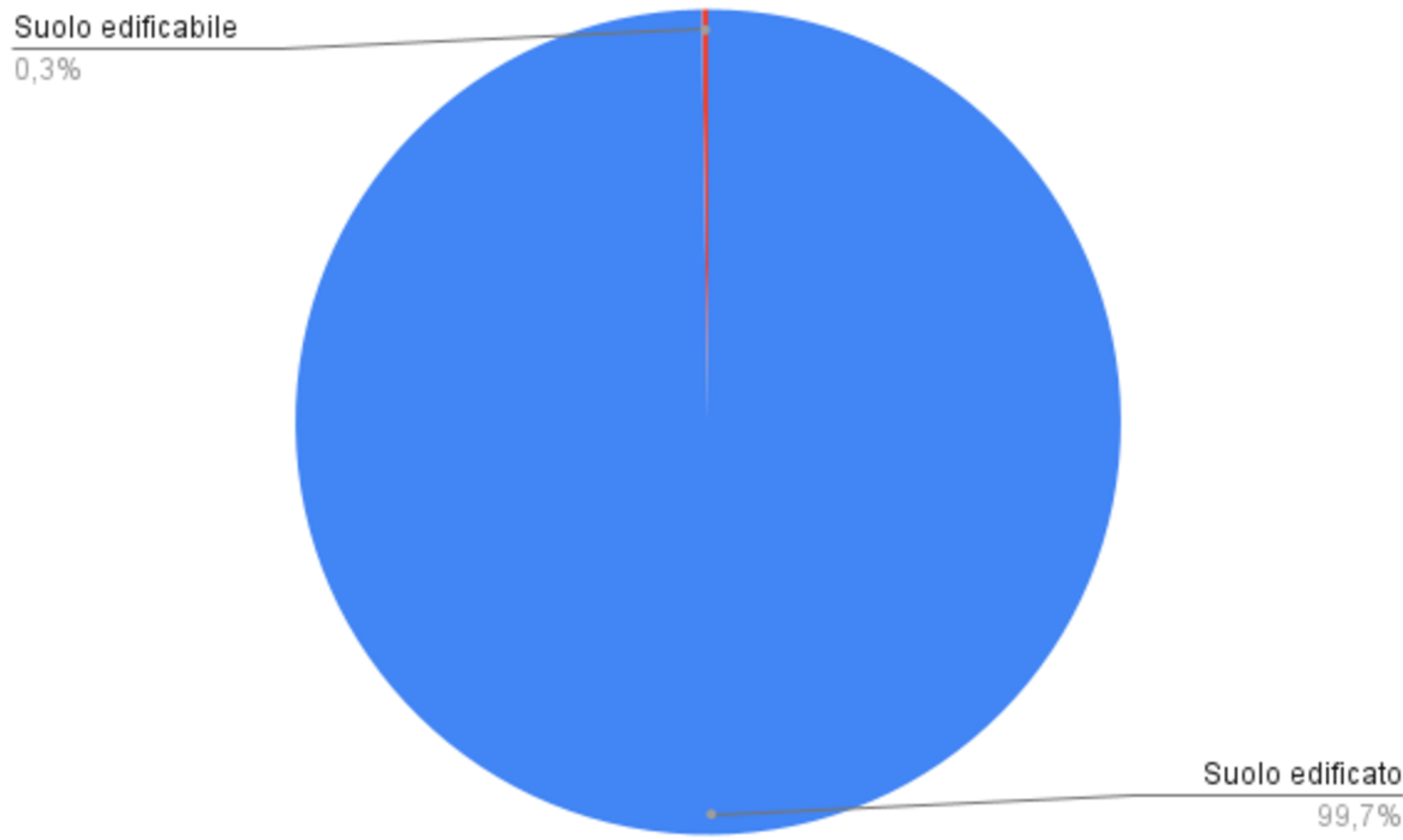
Con questo lavoro vogliamo scoprire la quantità di **suolo inutilizzato** e la quantità di **edifici abbandonati** nel nostro Paese. Infatti il suolo è profondamente collegato con alcuni obiettivi dell' **Agenda 2030**. Per esempio la gestione sostenibile del suolo urbano aiuta a creare città più vivibili, prevenendo l'espansione incontrollata e promuovendo uno sviluppo urbano compatto e verde, contribuendo all'**OBIETTIVO 11**. Mentre contribuisce anche alla realizzazione dell'**OBIETTIVO 13**, perchè La riduzione del consumo del suolo può aiutare a mitigare gli effetti dei **cambiamenti climatici**, preservando gli ecosistemi naturali che assorbono CO2 e mantenendo la biodiversità.

COSA NE PENSANO I CITTADINI



UTILIZZO DEL SUOLO A ROSSANO VENETO

Dopo un' indagine si è scoperto che parte della superficie di Rossano Veneto è costituita da suolo edificabile in vendita per un totale di **14 terreni** distinti, per un valore di **1.942 mln** di euro. Questi terreni occupano un totale di **26.572 mq**, costituendo lo 0,3% della superficie del Paese. Una percentuale relativamente **bassa** che, però non tiene conto di tutti territori di proprietà non utilizzati e i terreni residenziali abbandonati.



SUOLO NON UTILIZZATO A ROSSANO VENETO

RISULTATI E CONCLUSIONI

Dai risultati ottenuti, rielaborati con grafici, è emerso che gran parte della popolazione di Rossano Veneto (93,5%), ritiene che ci siano **edifici abbandonati**, che vanno a consumare del suolo e che possono essere sostituiti da **parchi** e **aree verdi**. Ma dopo una ricerca più approfondita, abbiamo scoperto che lo **0,3%** della superficie totale del Paese è completamente **inutilizzato** ed **edificabile**, e per questo è **in vendita**. Quindi bisognerebbe invitare il Comune ad attuare delle politiche di ripristino del suolo.



SITOGRAFIA



VIDEO CONSUMO DEL SUOLO

