

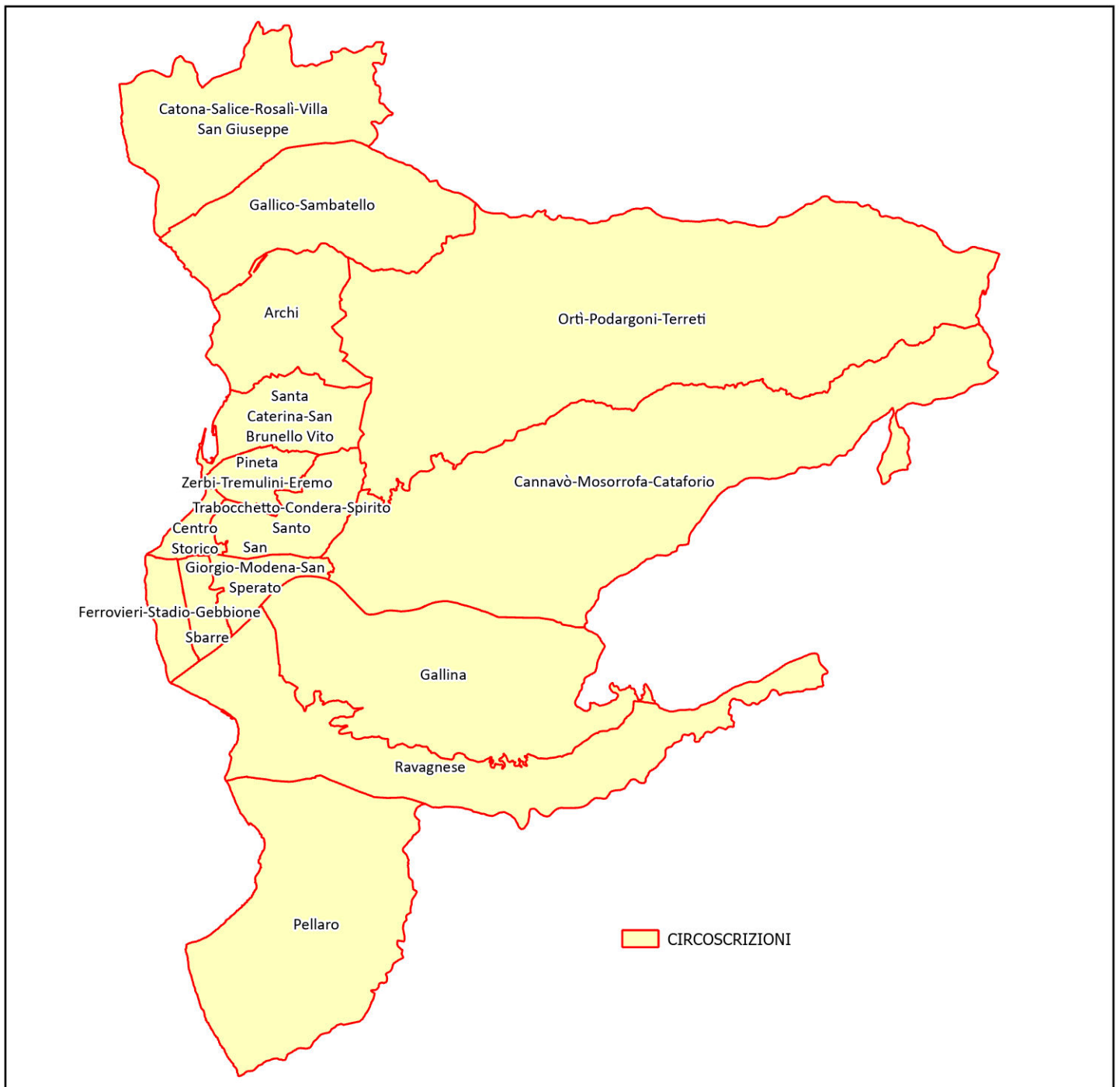
Commissione parlamentare di inchiesta  
sulle condizioni di sicurezza e sullo stato di degrado  
delle città e delle loro periferie

Cartogrammi del Comune di Reggio di Calabria

Roma, 26 giugno 2024



## Aree sub-comunali

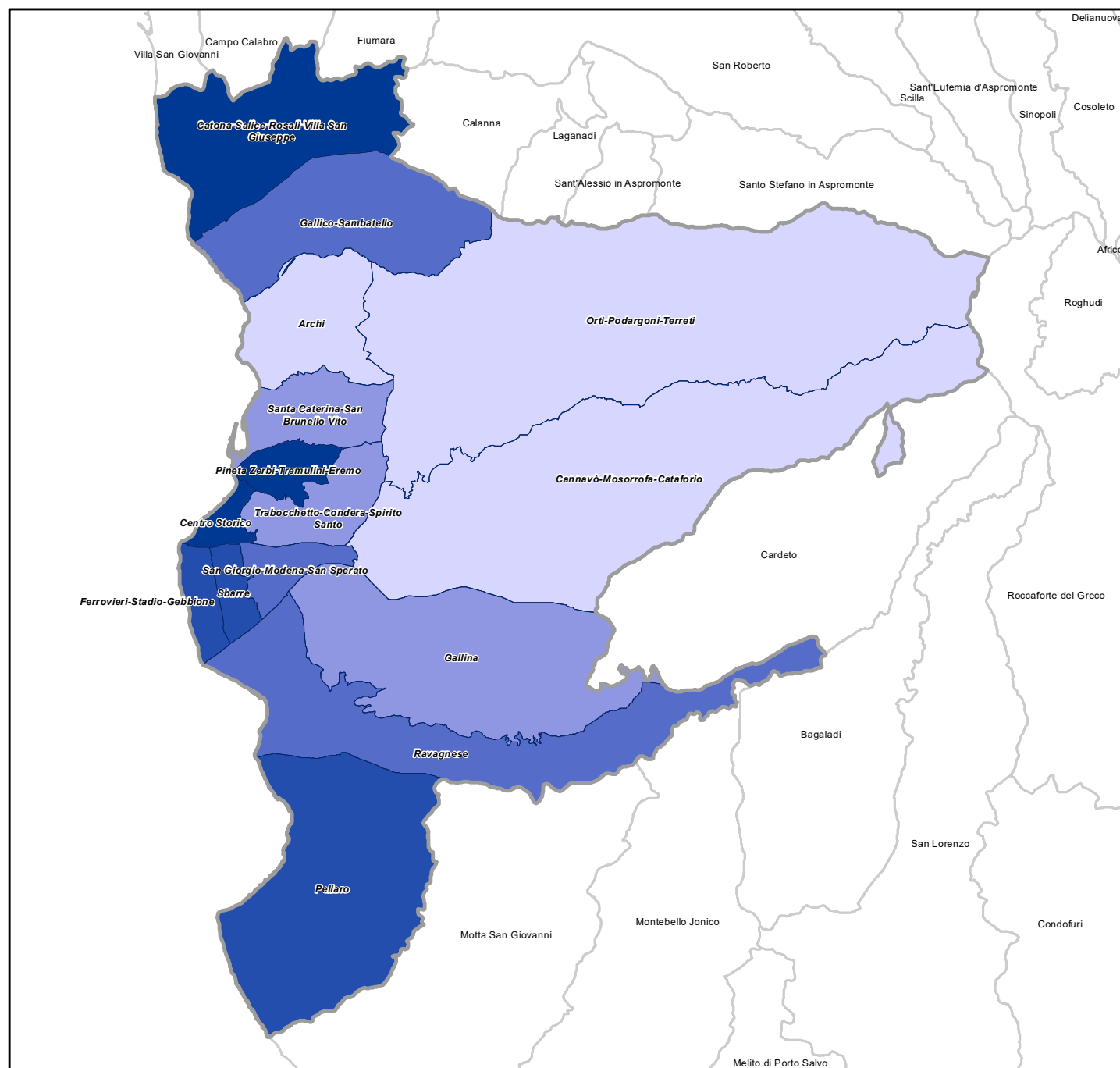






## Ter\_1 - Numero di sezioni del censimento

Numero di sezioni del censimento



Istat, Basi Territoriali - Anno 2021

- Reggio di Calabria
- limiti comunali
- Circoscrizione

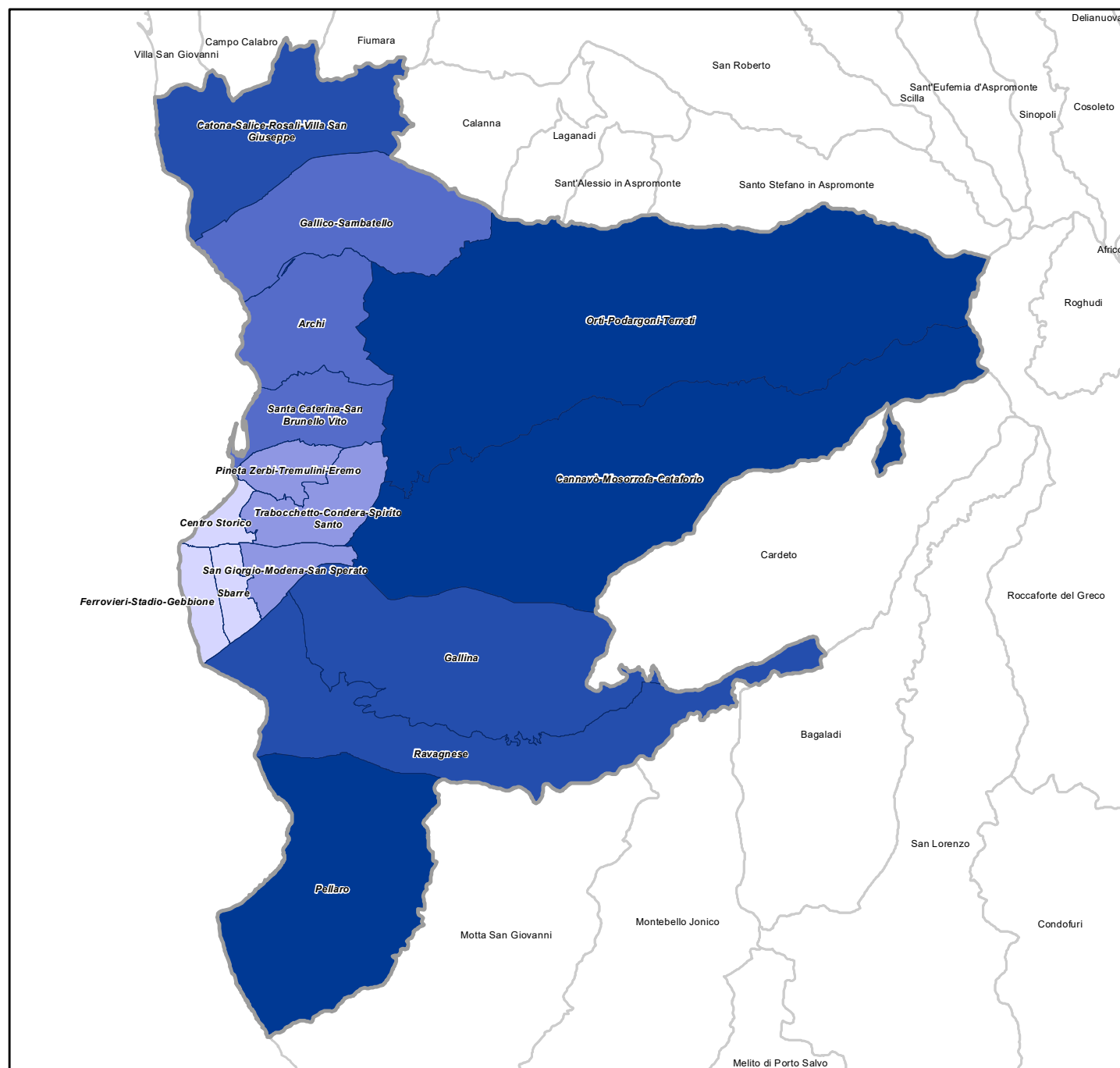
## Quintili

- 52 - 109
- 110 - 145
- 146 - 205
- 206 - 276
- 277 - 333

Km

0 0,75 1,5 3 4,5 6



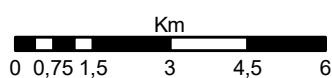
Ter\_2 - Superficie a fini statistici (Km<sup>2</sup>)Superficie in Km<sup>2</sup>

Istat, Basi Territoriali - Anno 2021

- Reggio di Calabria
- limiti comunali
- Circoscrizione

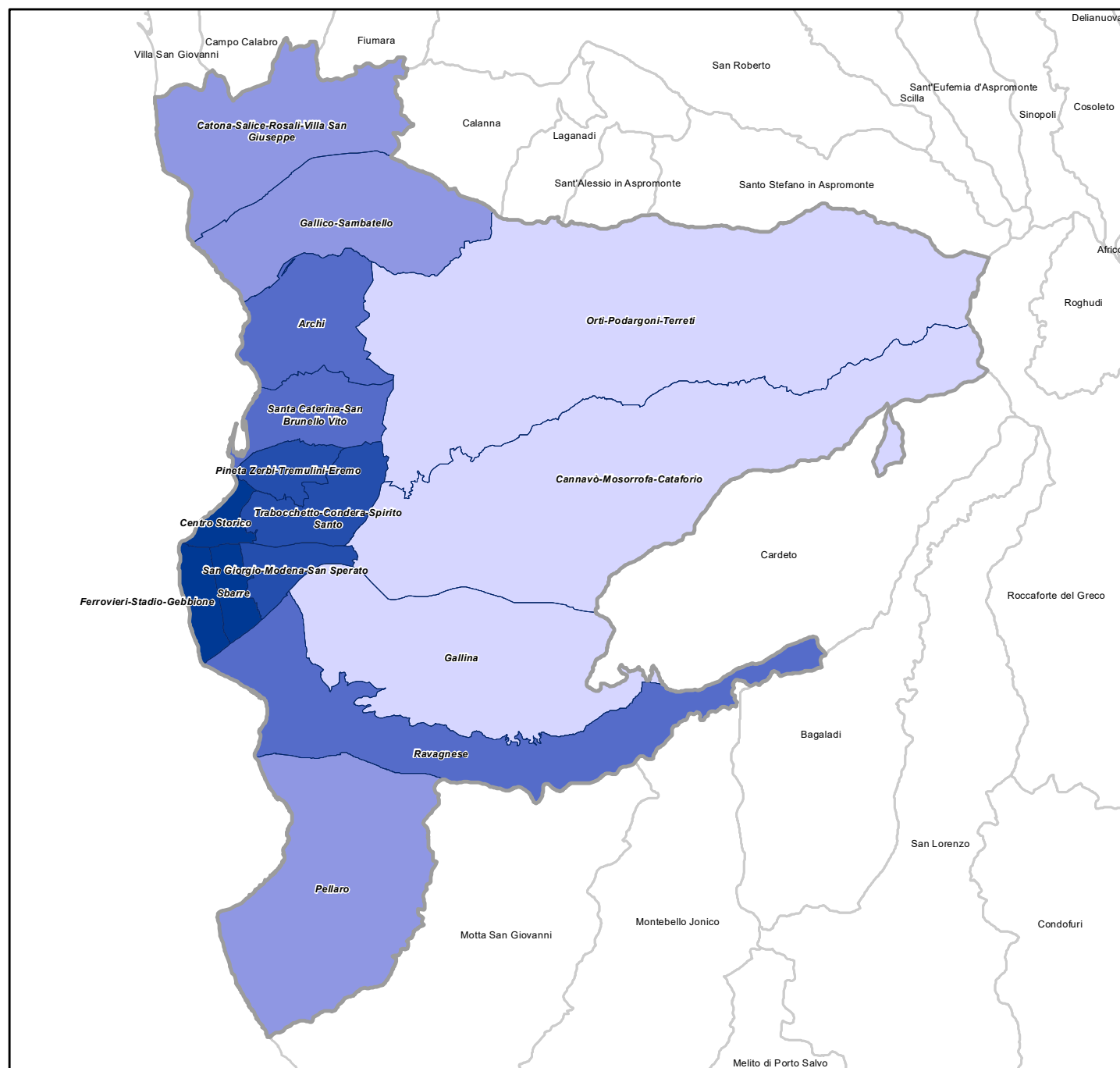
## Quintili

- 1,47 - 2,23
- 2,24 - 5,27
- 5,28 - 15,22
- 15,23 - 24,17
- 24,18 - 61,83



**Ter\_3 - Densità abitativa - Abitanti/Km<sup>2</sup>**

*Rapporto tra la popolazione residente nell'area e la relativa superficie in Km<sup>2</sup>*



Istat, Censimento della popolazione e delle abitazioni e Basi Territoriali - Anno 2021

- Reggio di Calabria
- limiti comunali
- Circoscrizione

**Quintili**

- 32,67 - 301,25
- 301,26 - 664,22
- 664,23 - 1.794,98
- 1.794,99 - 5.513,35
- 5.513,36 - 9.501,32

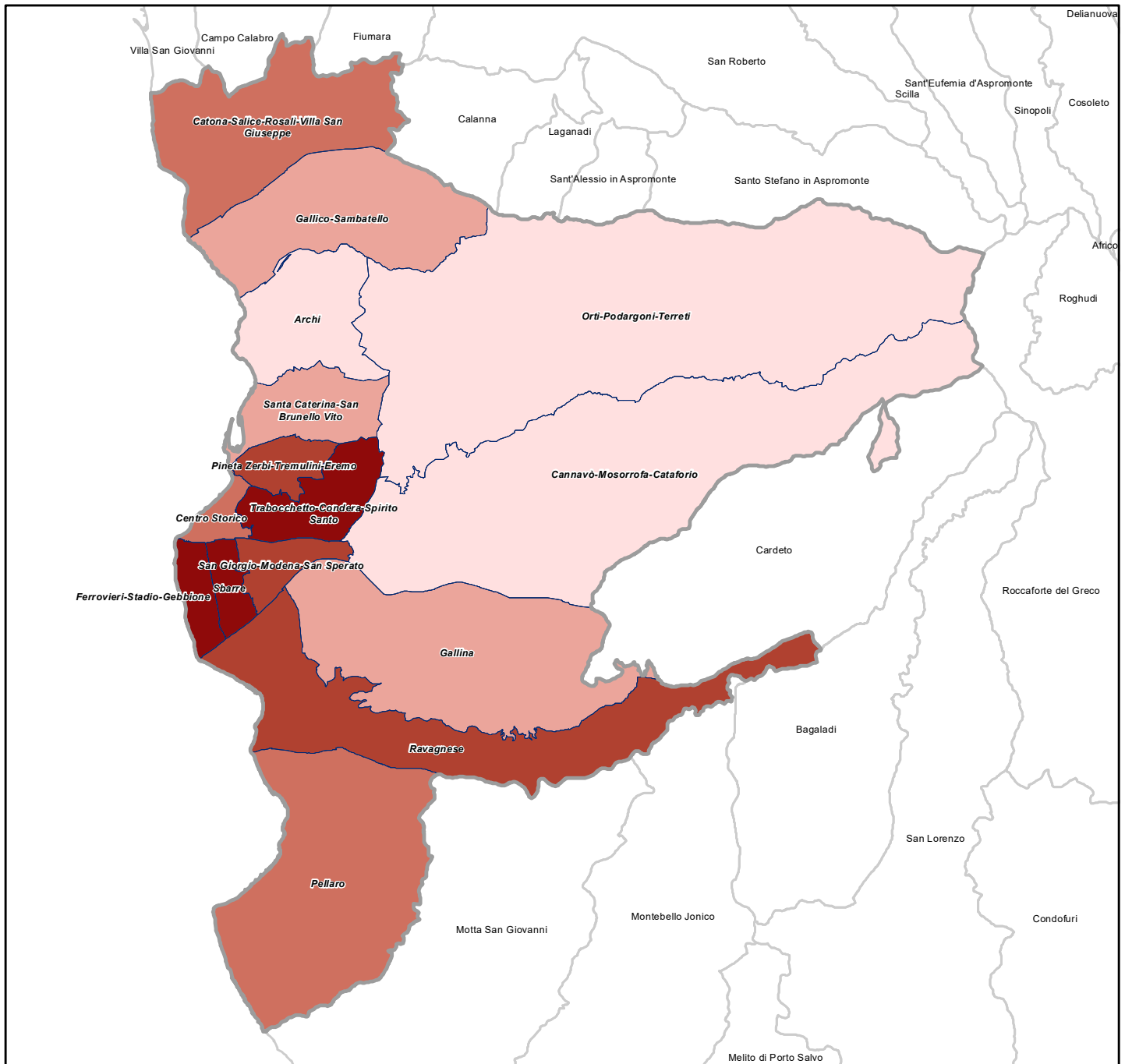
Km  
0 0,75 1,5 3 4,5 6



## Demografia

## Dem\_1 - Popolazione residente totale

Popolazione totale al netto dei senza fissa dimora

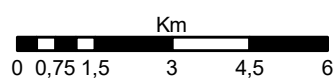


Istat, Censimento della popolazione e delle abitazioni - Anno 2021

- Reggio di Calabria
- limiti comunali
- Circonscrizione

## Quintili

- 2.020 - 5.931
- 5.932 - 10.242
- 10.243 - 13.299
- 13.300 - 15.220
- 15.221 - 17.128

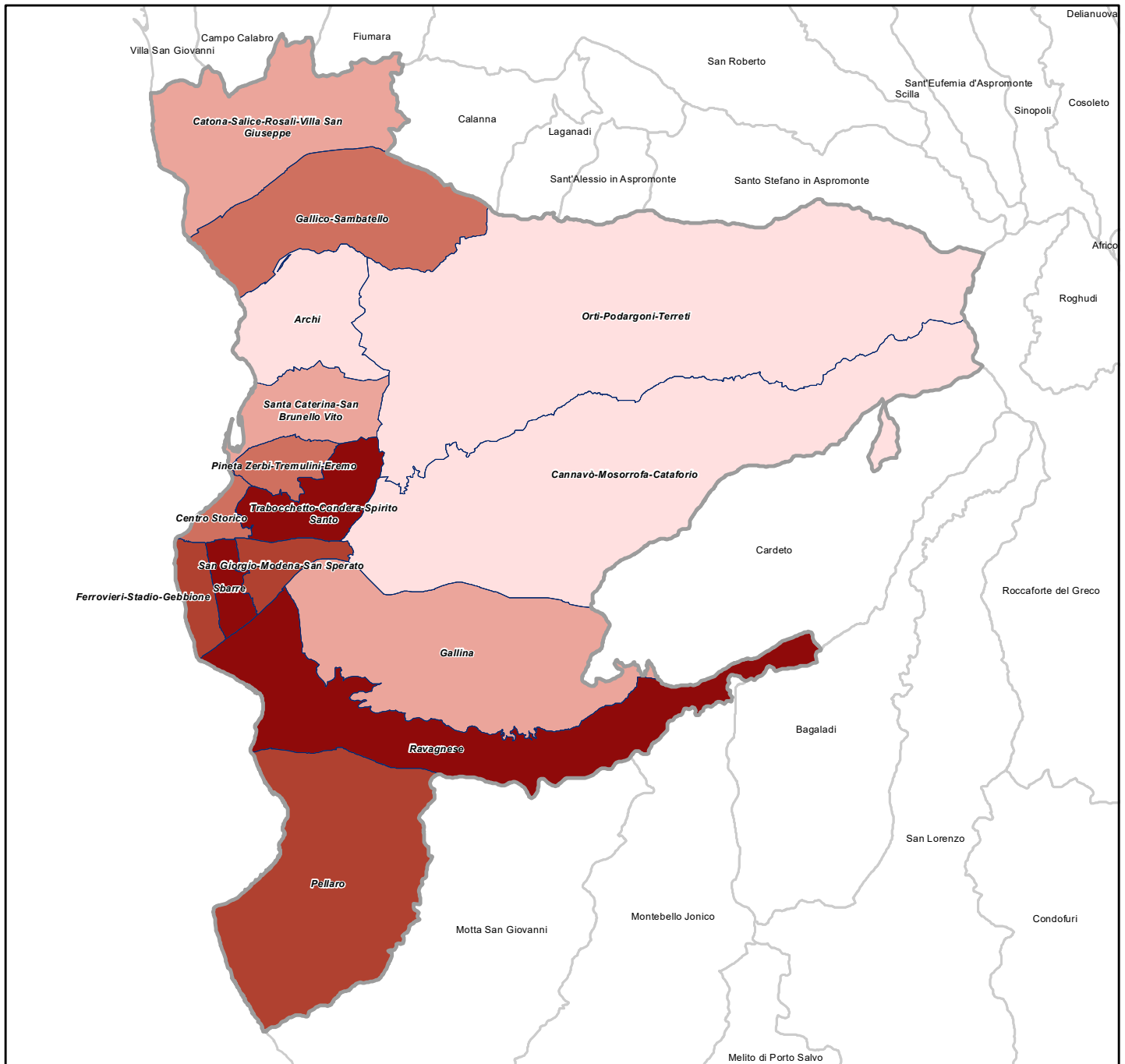




## Demografia

## Dem\_2 - Popolazione residente in età 0-14 anni

Popolazione residente della classe di età 0-14 anni residente nell'area sub- comunale

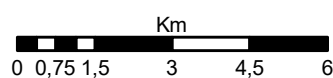


Istat, Censimento della popolazione e delle abitazioni - Anno 2021

- Reggio di Calabria
- limiti comunali
- Circonscrizione

## Quintili

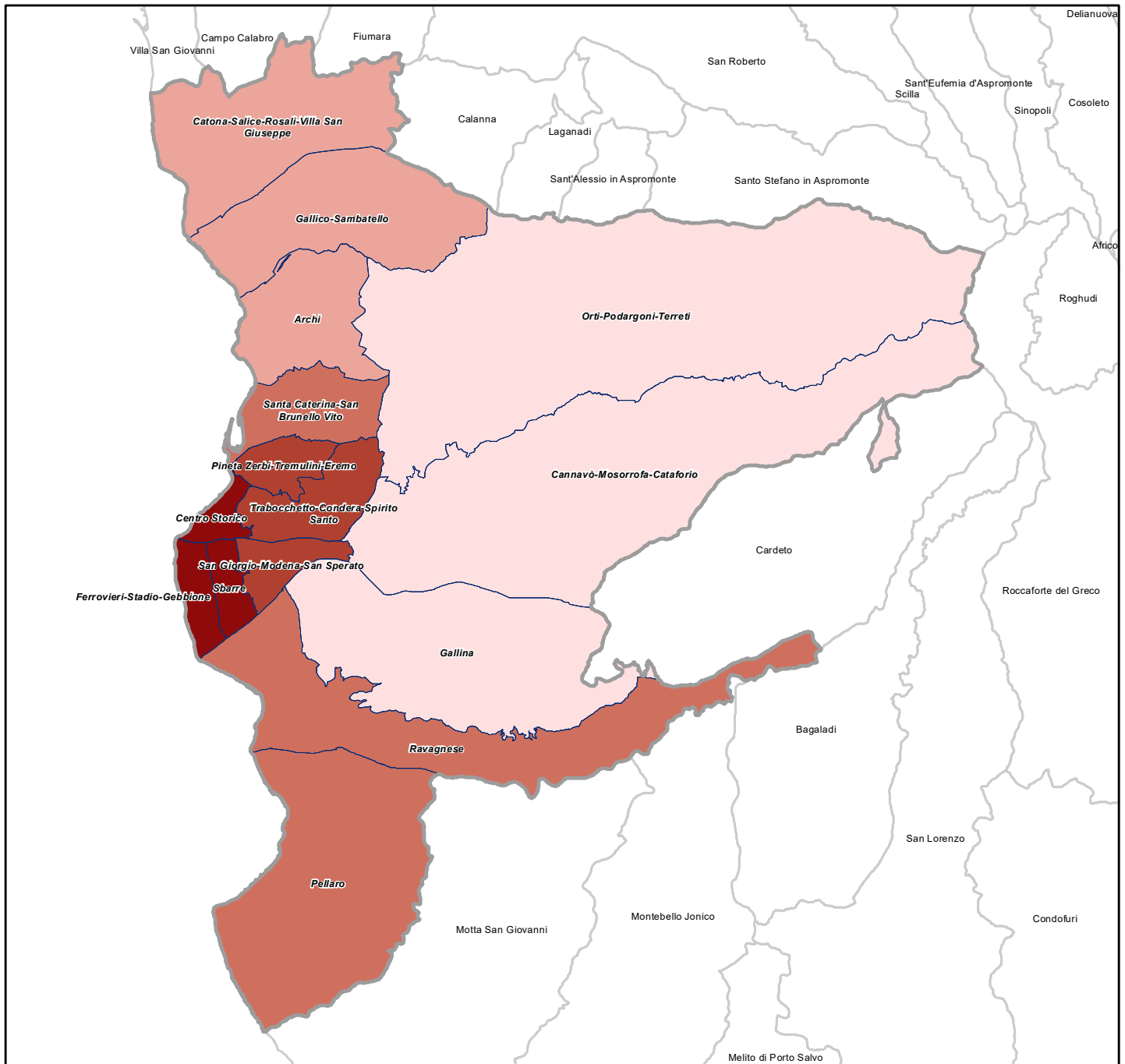
- 209 - 836
- 837 - 1.433
- 1.434 - 1.591
- 1.592 - 2.016
- 2.017 - 2.413



## Demografia

## Dem\_3 - Stranieri residenti

Popolazione residente straniera nell'area sub-comunale

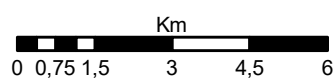


Istat, Censimento della popolazione e delle abitazioni - Anno 2021

- Reggio di Calabria
- limiti comunali
- Circonscrizione

## Quintili

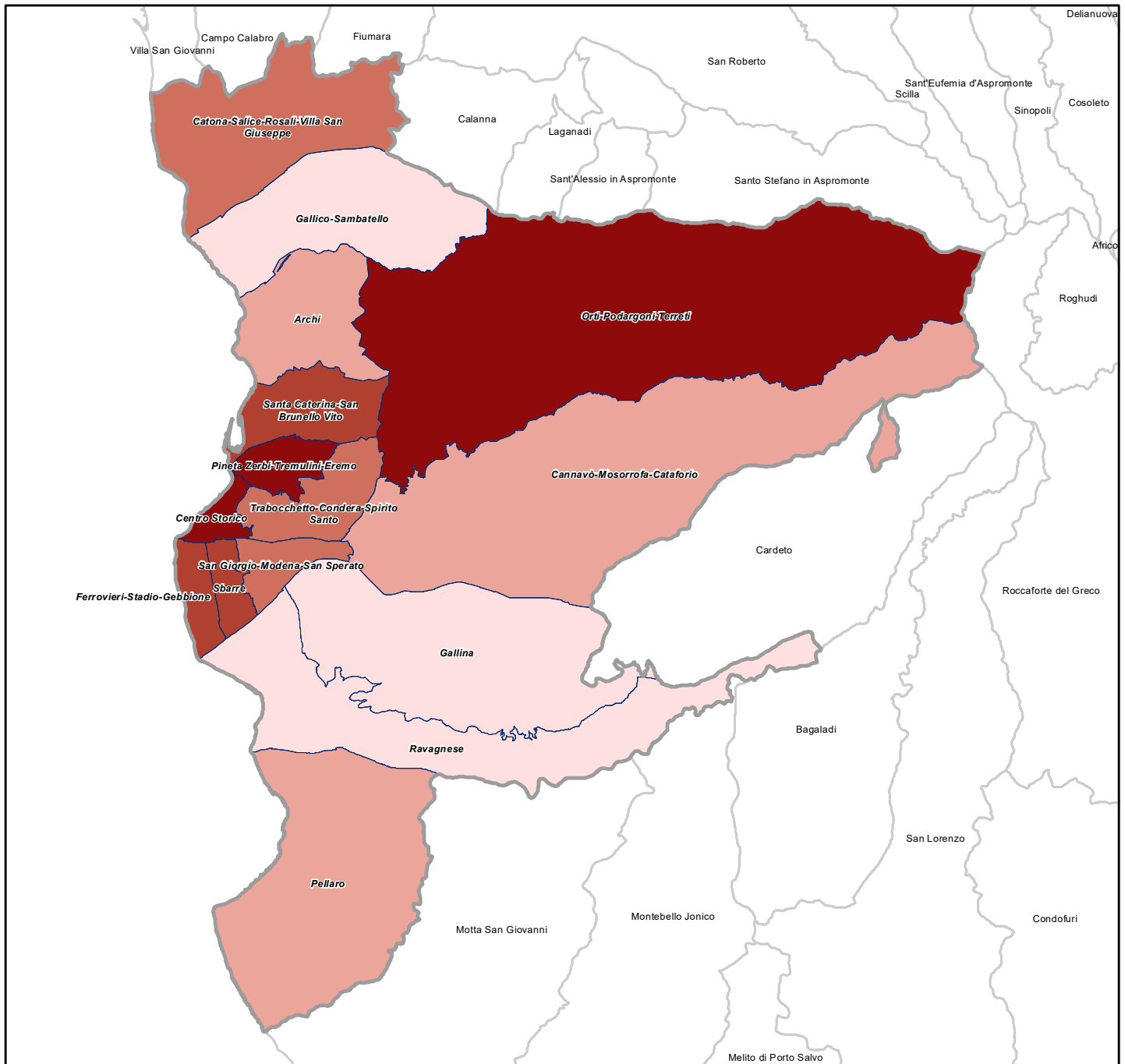
- 108 - 200
- 201 - 575
- 576 - 735
- 736 - 1.125
- 1.126 - 1.502



## Demografia

## Dem\_4 - Indice di vecchiaia

Rapporto percentuale tra la popolazione residente di 65 anni e oltre e la popolazione residente nella classe 0-14 anni

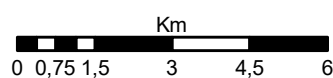


Istat, Censimento della popolazione e delle abitazioni - Anno 2021

- Reggio di Calabria
- limiti comunali
- Circonscrizione

## Quintili

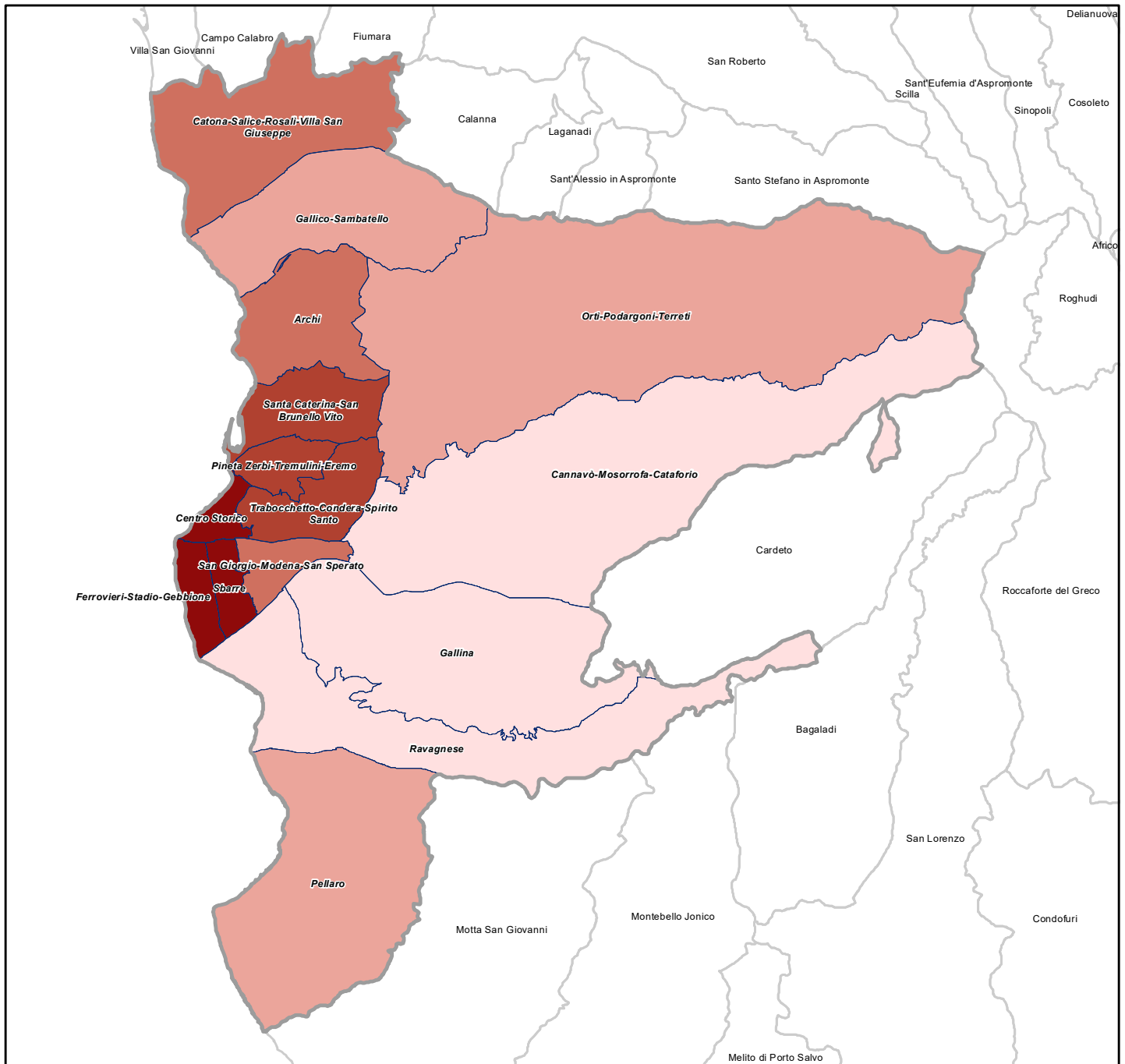
- 116,66 - 137,27
- 137,28 - 170,05
- 170,06 - 181,88
- 181,89 - 238,24
- 238,25 - 293,78



## Demografia

## Dem\_5 - Incidenza dei residenti stranieri

Rapporto tra la popolazione straniera e la popolazione residente per mille



Istat, Censimento della popolazione e delle abitazioni - Anno 2021

Reggio di Calabria

limiti comunali

Circoscrizione

## Quintili

26,09 - 48,29

48,30 - 53,47

53,48 - 65,14

65,15 - 71,76

71,77 - 87,90

Km

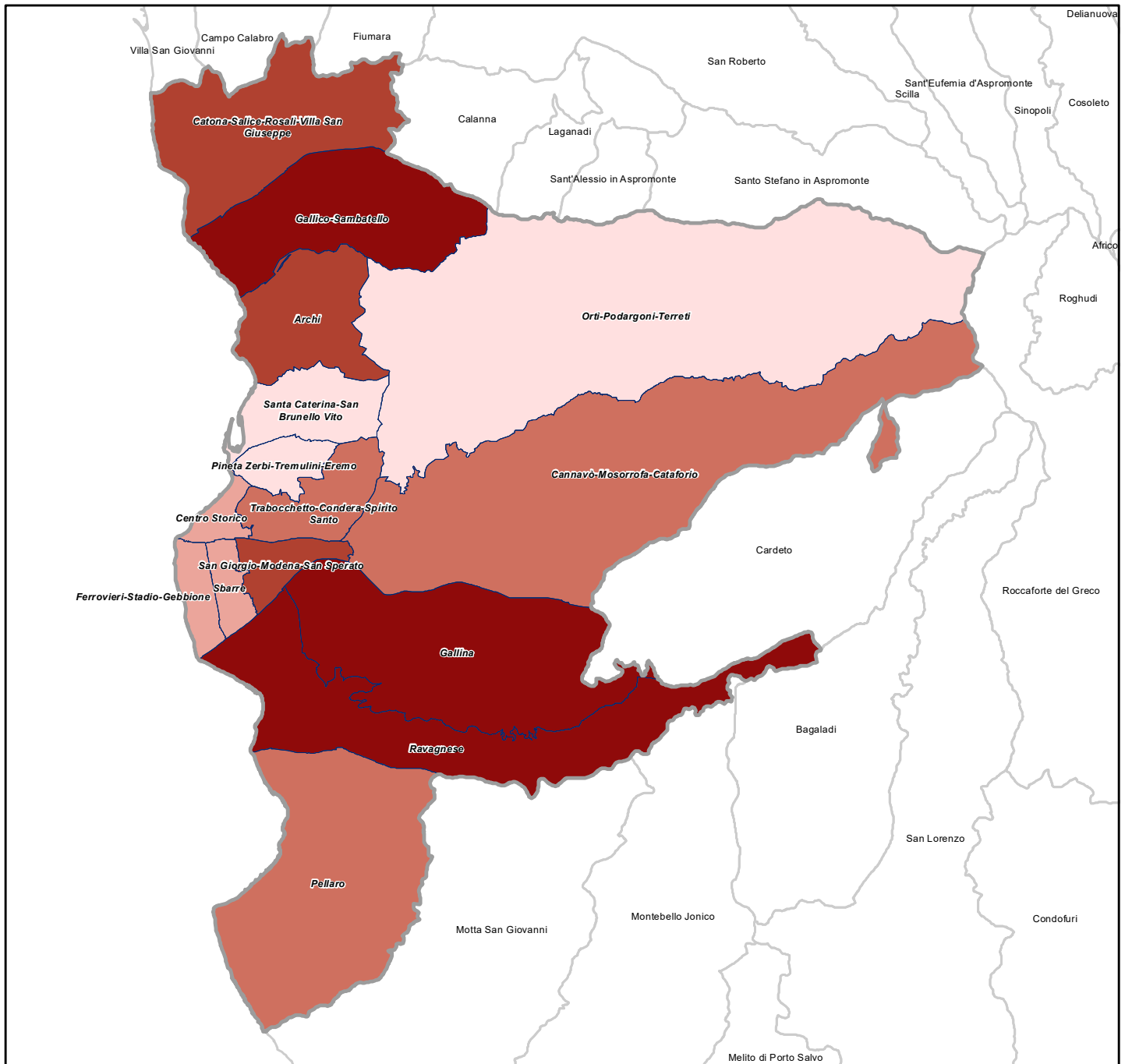
0 0,75 1,5 3 4,5 6



## Demografia

## Dem\_6 - Incidenza dei giovani fino a 24 anni

Rapporto percentuale tra la popolazione nella classe di età 0-24 anni e la popolazione residente



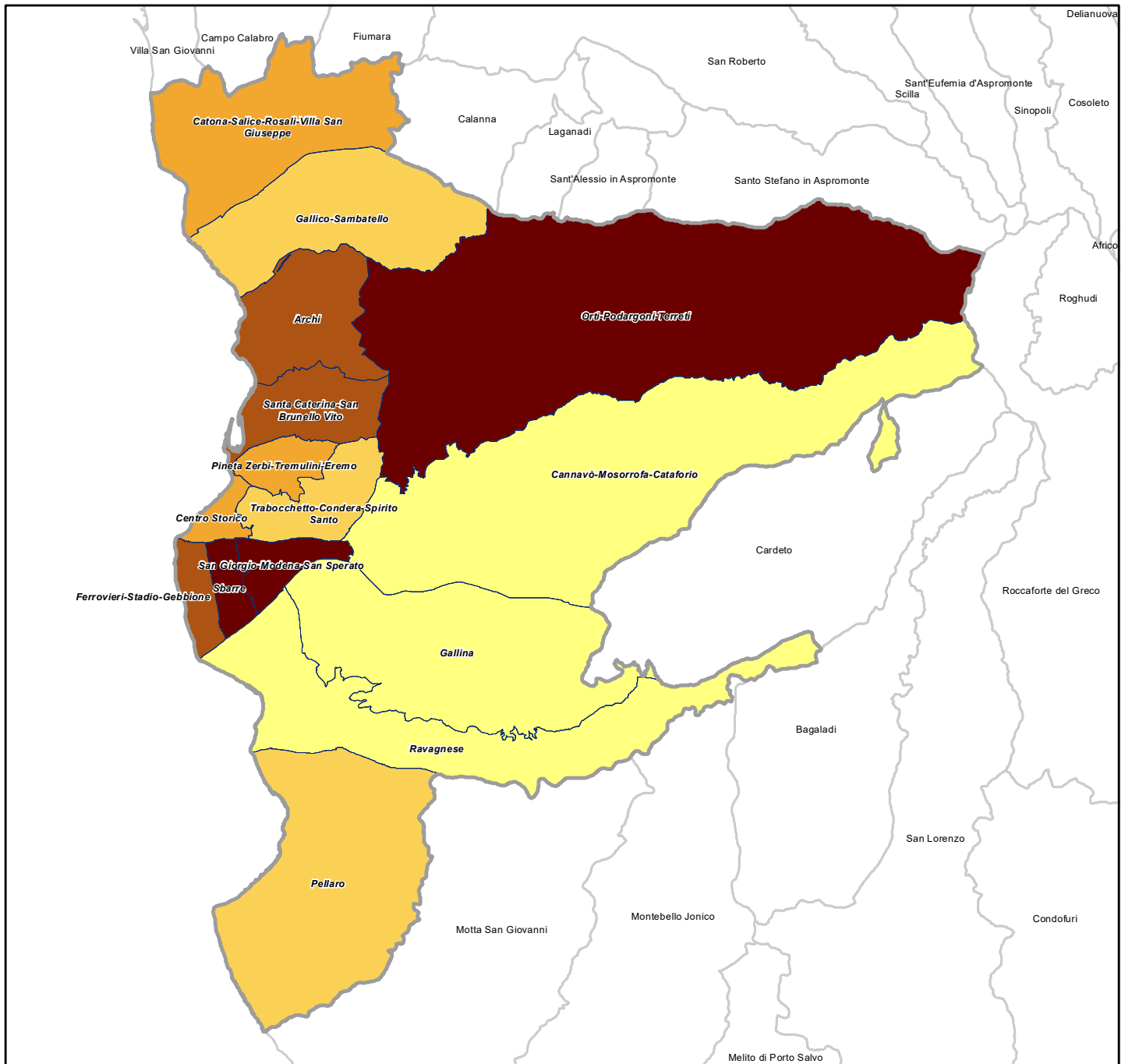
Istat, Censimento della popolazione e delle abitazioni - Anno 2021



## Istruzione

## Ist\_1 - Indice di non completamento del ciclo di scuola secondaria di primo grado

Rapporto percentuale tra la popolazione nella classe di età 15-52 che non ha conseguito il diploma della scuola secondaria di primo grado e la popolazione totale della medesima classe di età

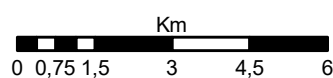


Istat, Censimento della popolazione e delle abitazioni - Anno 2021

- Reggio di Calabria
- limiti comunali
- Circoscrizione

## Quintili

- 2,21 - 2,98
- 2,99 - 3,59
- 3,60 - 3,71
- 3,72 - 4,04
- 4,05 - 5,26

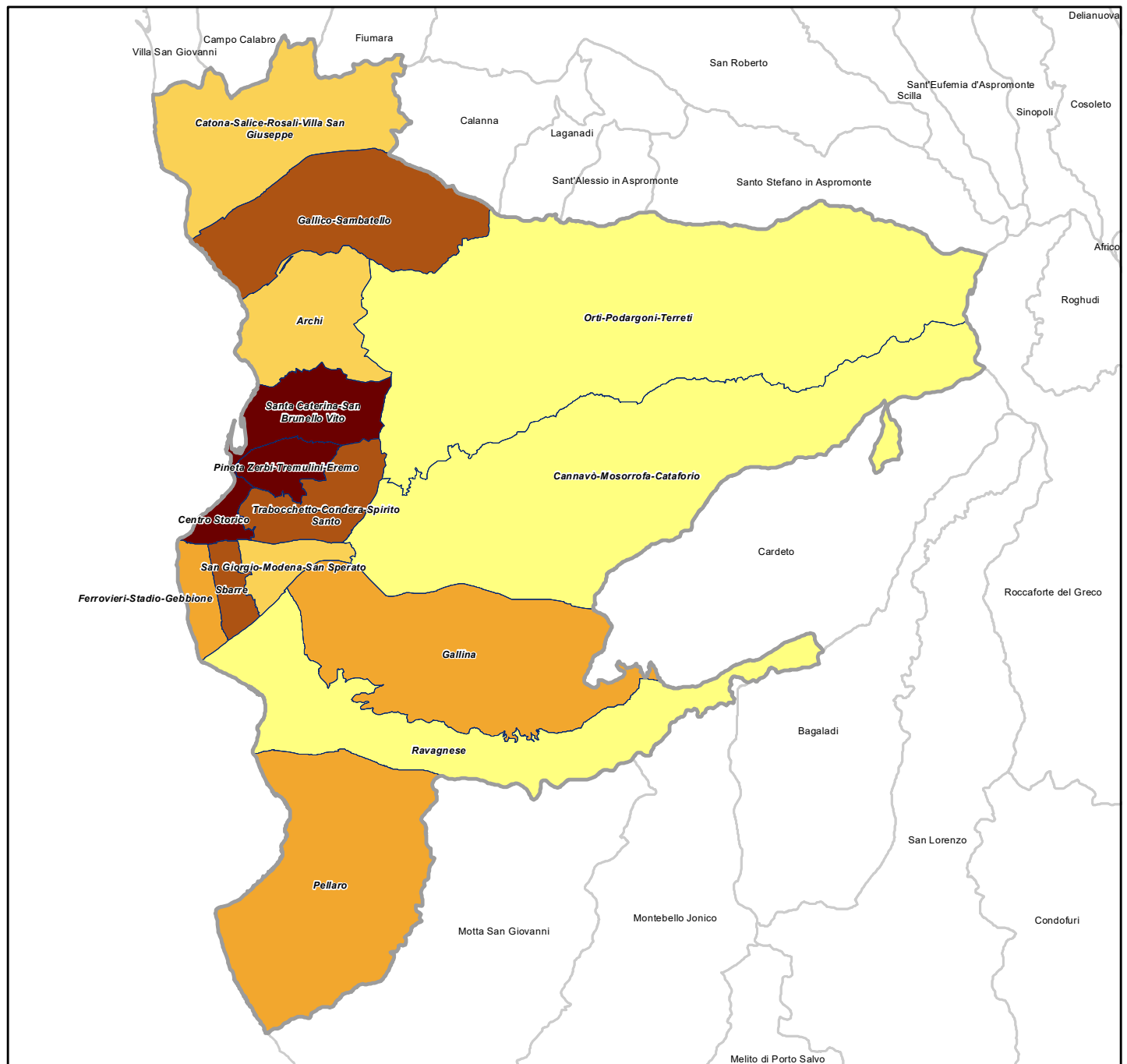




## Istruzione

## Ist\_2 - Indice di adulti con diploma o titolo terziario

Rapporto percentuale tra la popolazione nella classe di età 25-64 che ha conseguito un diploma di scuola secondaria superiore o un titolo terziario e il totale della popolazione residente della medesima classe di età

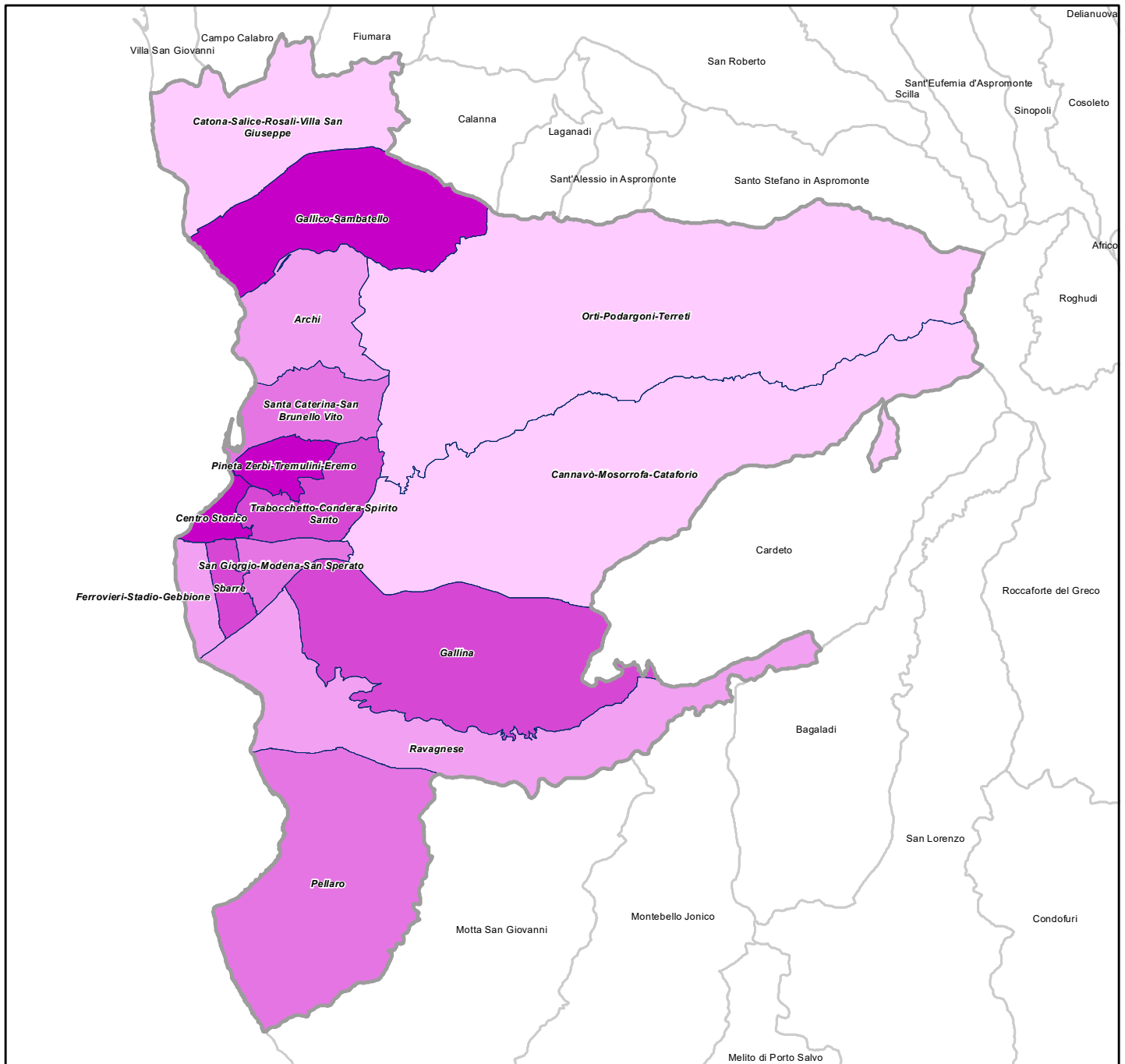


Istat, Censimento della popolazione e delle abitazioni - Anno 2021



**Eco\_1 - Tasso di occupazione (20-64 anni)**

*Rapporto percentuale tra gli occupati 20-64 anni e la popolazione residente della medesima classe d'età*

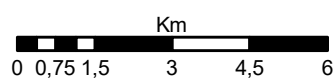


Istat, Censimento della popolazione e delle abitazioni - Anno 2021

- Reggio di Calabria
- limiti comunali
- Circoscrizione

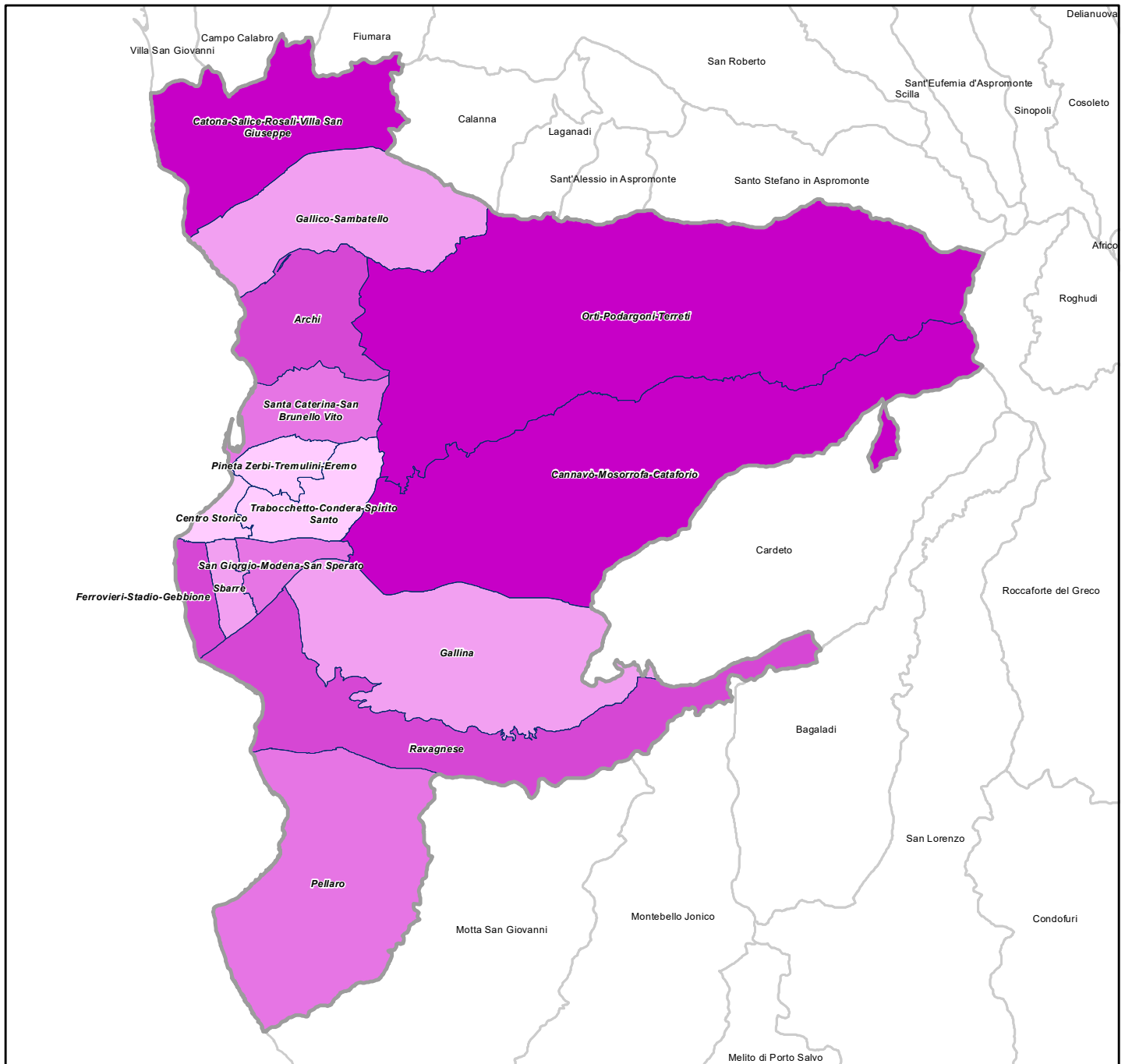
**Quintili**

- 48,91 - 52,54
- 52,55 - 53,22
- 53,23 - 55,18
- 55,19 - 55,36
- 55,37 - 58,70



**Eco\_2 - Tasso di disoccupazione (15 anni e più)**

*Rapporto percentuale tra le persone di 15 anni e più in cerca di occupazione e le forze lavoro della medesima classe d'età*



Istat, Censimento della popolazione e delle abitazioni - Anno 2021

- Reggio di Calabria
- limiti comunali
- Circoscrizione

**Quintili**

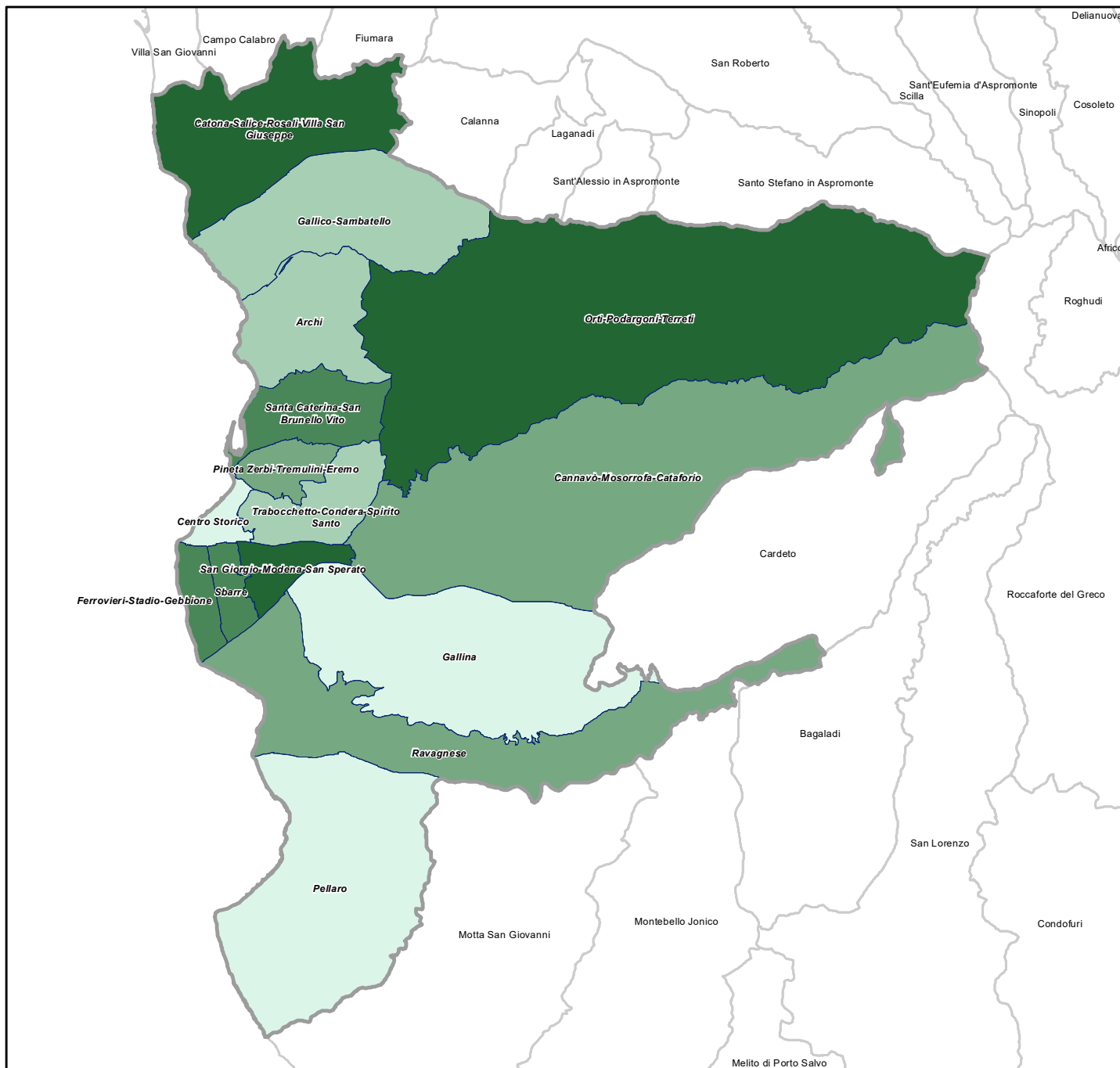
- 13,30 - 14,87
- 14,88 - 15,01
- 15,02 - 15,50
- 15,51 - 16,18
- 16,19 - 17,55

Km  
0 0,75 1,5 3 4,5 6



## Vsm\_1 - Incidenza dei giovani che non studiano e non lavorano

Rapporto percentuale tra la popolazione residente nella classe di età 15- 29 anni che non studia e non lavora e la popolazione residente nella medesima classe di età

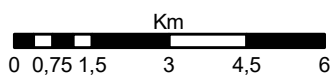


Istat, integrazione dei dati del Censimento della popolazione e delle abitazioni - Anno 2021 con informazioni provenienti da archivi amministrativi

- Reggio di Calabria
- limiti comunali
- Circonscrizione

### Quintili

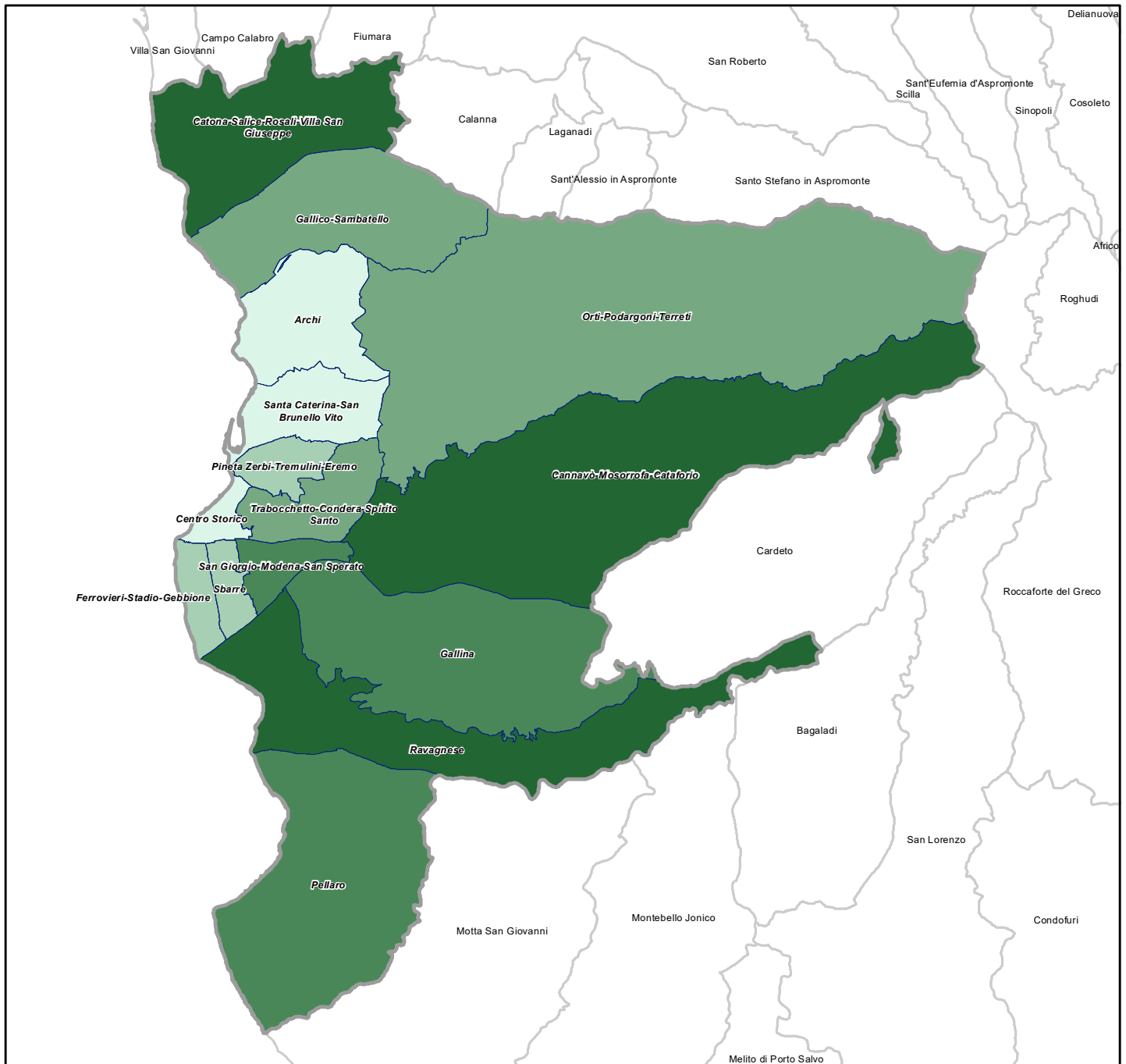
- 19,80 - 21,39
- 21,40 - 22,98
- 22,99 - 23,61
- 23,62 - 24,75
- 24,76 - 26,96



## Vulnerabilità sociale

## Vsm\_2 - Incidenza delle famiglie con potenziale disagio economico

Rapporto percentuale tra il numero di famiglie con figli la cui persona di riferimento ha fino a 64 anni e nelle quali nessun componente è occupato o percettore di pensione da lavoro e il totale delle famiglie



Istat, integrazione dei dati del Censimento della popolazione e delle abitazioni - Anno 2021 con informazioni provenienti da archivi amministrativi

- Reggio di Calabria
- limiti comunali
- Circoscrizione

## Quintili

- 2,69 - 3,46
- 3,47 - 3,82
- 3,83 - 4,03
- 4,04 - 4,22
- 4,23 - 4,41

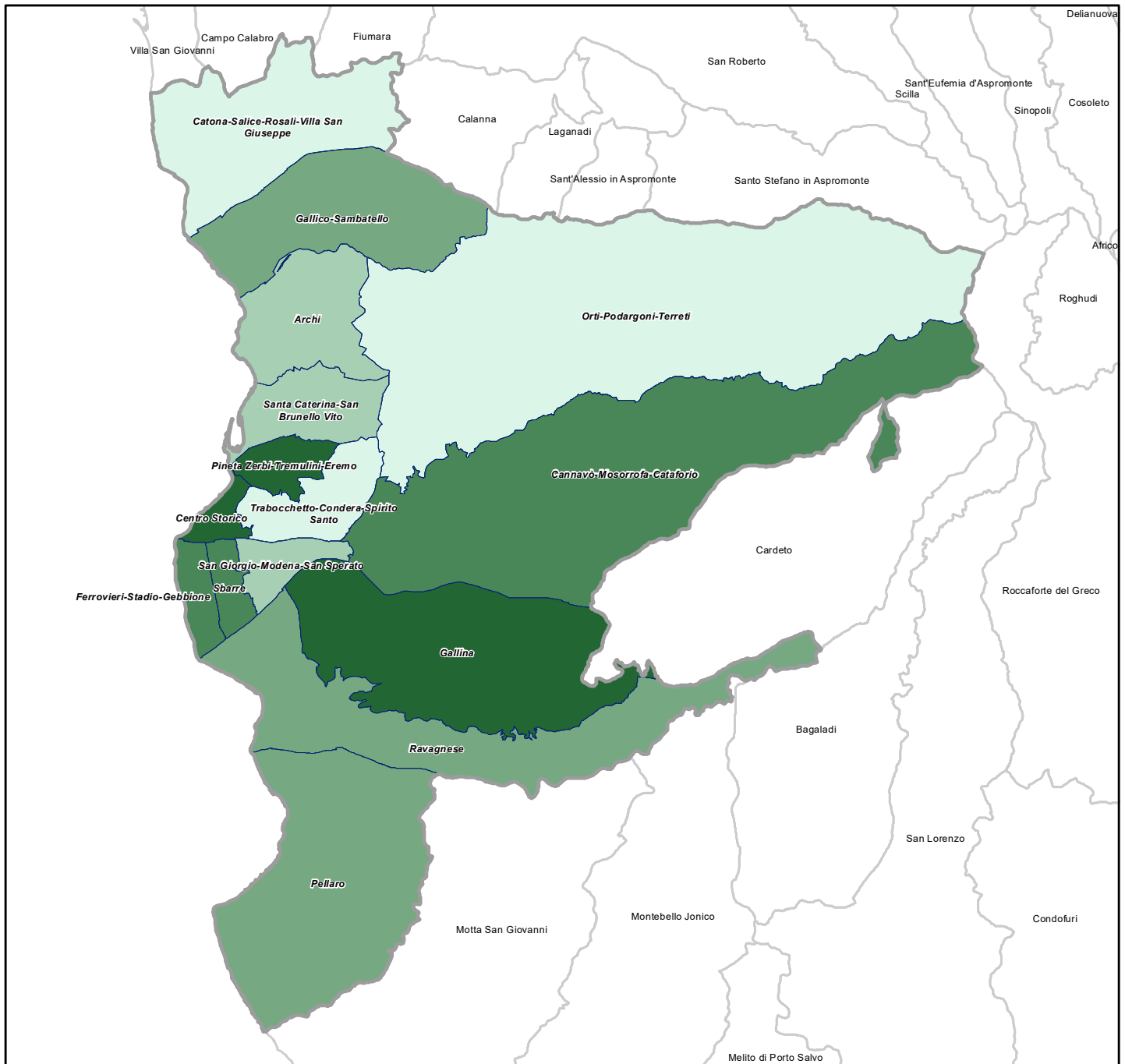
Km  
0 0,75 1,5 3 4,5 6



## Vulnerabilità sociale

## Vsm\_3 - Tasso di alloggi impropri

*Rapporto percentuale tra altri tipi di alloggio occupati (luoghi di riparo non identificabili come abitazioni) e il totale delle abitazioni e degli altri tipi di alloggio*



Istat, Censimento della popolazione e delle abitazioni - Anno 2021

- Reggio di Calabria
- limiti comunali
- Circoscrizione

## Quintili

- 0,00 - 0,05
- 0,06 - 0,09
- 0,10 - 0,11
- 0,12 - 0,14
- 0,15 - 0,23

Km  
0 0,75 1,5 3 4,5 6

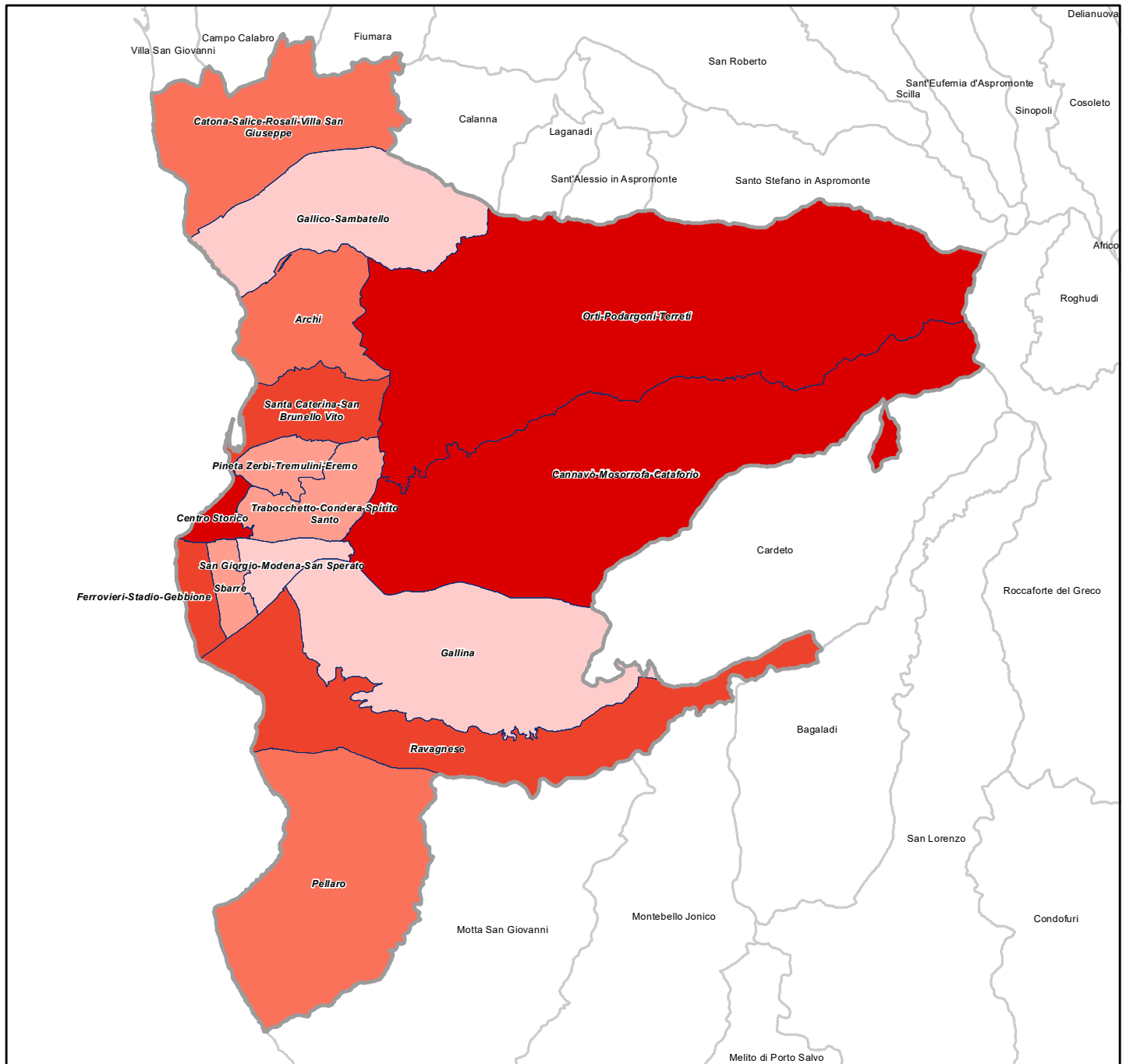




## Disagio socio-economico

**Dis\_1 - Incidenza percentuale della popolazione di 67 anni e oltre che vive da sola, senza casa di proprietà**

*Rapporto tra la popolazione di 67 anni e oltre che vive da sola e non possiede casa di proprietà (sono escluse le convivenze) sul totale della popolazione di 67 anni e più.*

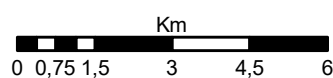


Istat, Censimento della popolazione e delle abitazioni - Anno 2021; Catasto immobiliare (Anno 2020)

- Reggio di Calabria
- limiti comunali
- Circonscrizione

**Quintili**

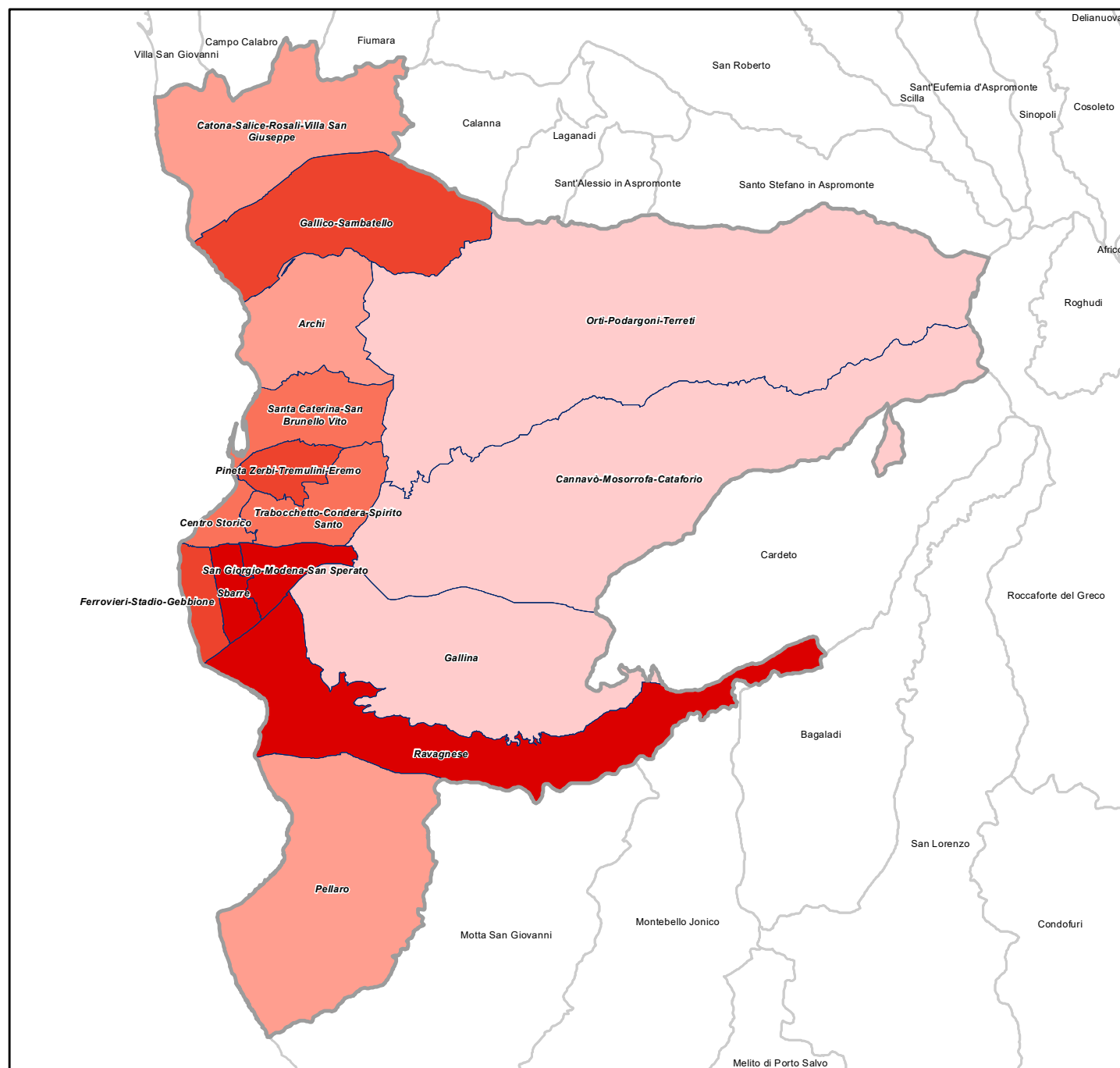
- 8,92 - 9,25
- 9,26 - 10,23
- 10,24 - 10,83
- 10,84 - 11,23
- 11,24 - 13,19



## Disagio socio-economico

## Dis\_3 - Percentuale di famiglie che non vivono in abitazione di proprietà

Rapporto tra il numero di famiglie che non vivono in casa di proprietà e numero totale di famiglie

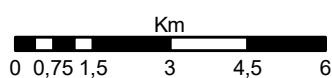


Istat, Censimento della popolazione e delle abitazioni - Anno 2021

- Reggio di Calabria
- limiti comunali
- Circonscrizione

## Quintili

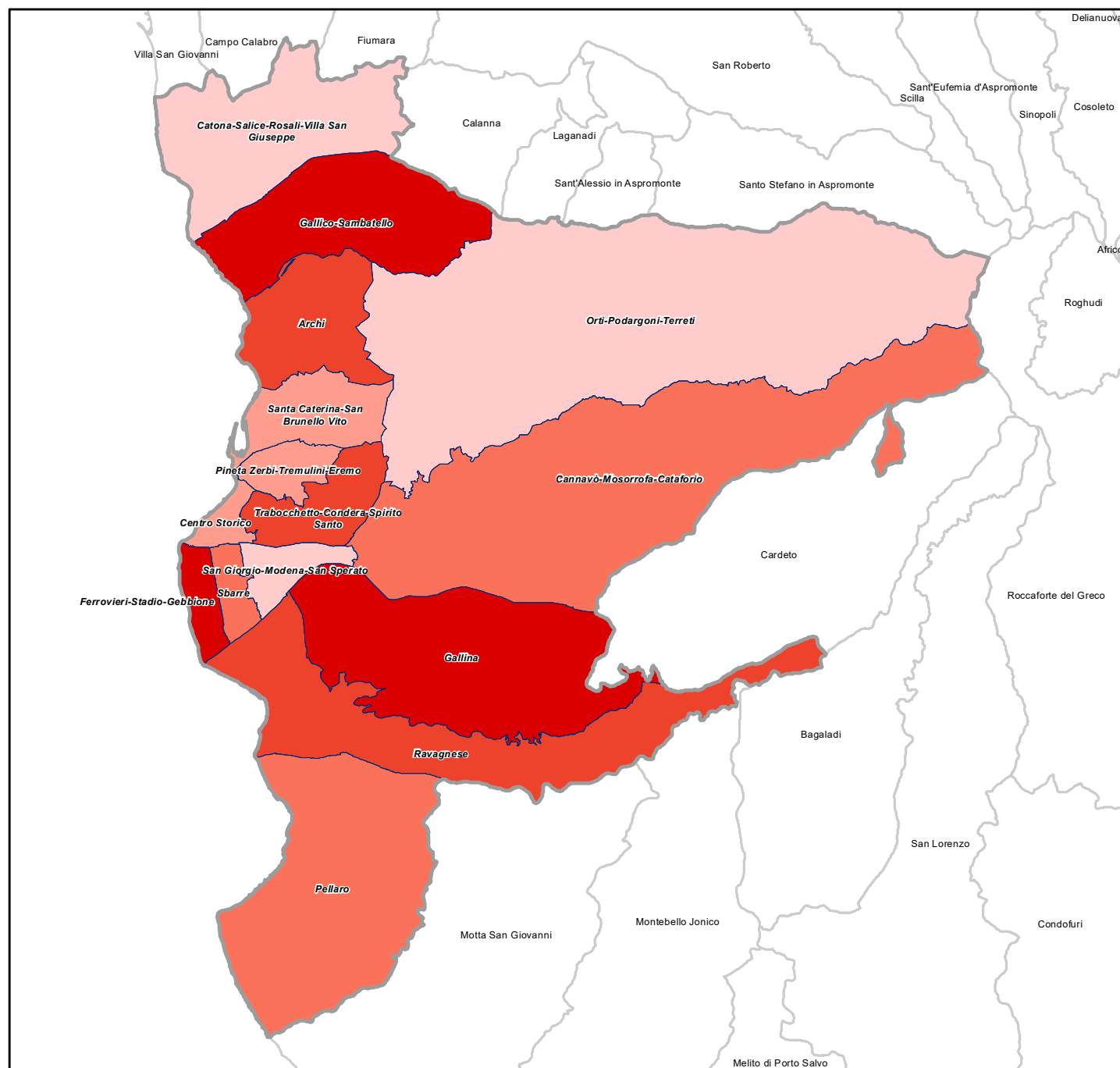
- 15,60 - 18,41
- 18,42 - 19,98
- 19,99 - 20,49
- 20,50 - 21,55
- 21,56 - 21,85



## Disagio socio-economico

**Dis\_4 - Incidenza percentuale di lavoratori precari 35-64 anni che hanno un rapporto di lavoro dipendente di tipo "interinale" o "occasionale" sul totale degli occupati 35-64 anni**

Rapporto tra il numero di lavoratori precari ("interinali", "occasional") 35-64 sul totale degli occupati in età 35-64



Istat, Censimento della popolazione e delle abitazioni - Anno 2021; INAIL (Anno 2021); INPS (Anno 2021)

- Reggio di Calabria
- limiti comunali
- Circoscrizione

**Quintili**

- 0,46 - 0,51
- 0,52 - 0,55
- 0,56 - 0,58
- 0,59 - 0,68
- 0,69 - 1,01

Km

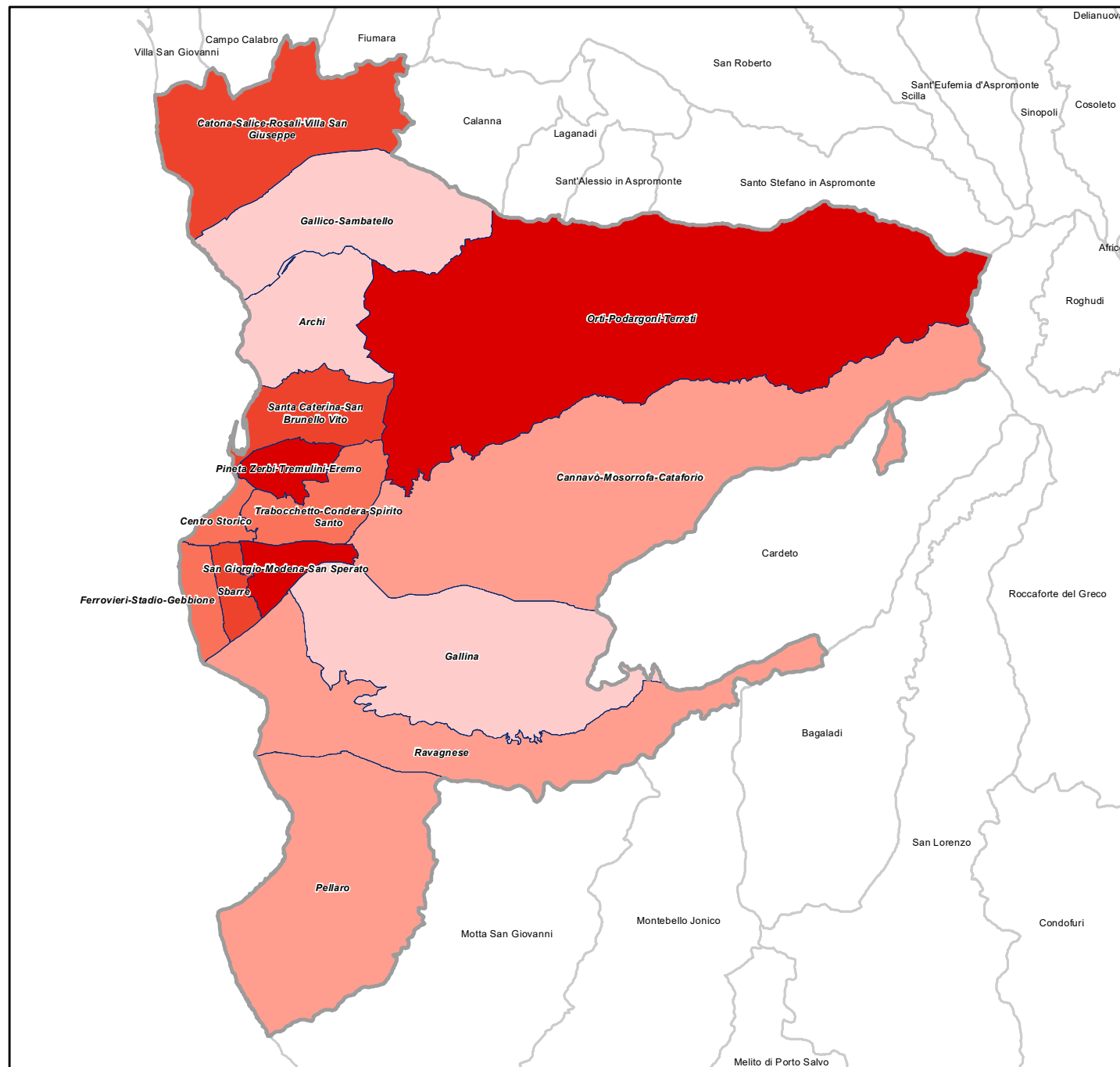
0 0,75 1,5 3 4,5 6



## Disagio socio-economico

## Dis\_8a - Uscita precoce dal sistema di istruzione (18-24 anni, totale)

Rapporto tra il totale delle persone di 18-24 anni con al più il diploma di scuola secondaria di primo grado (licenza media) e non iscritti a nessun corso regolare di studio e il totale delle persone di 18-24 anni.

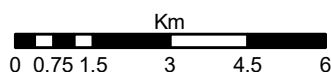


Istat, integrazione dei dati del Censimento della popolazione e delle abitazioni - Anno 2021 con informazioni provenienti da archivi amministrativi

- Reggio di Calabria
- limiti comunali
- Circonscrizione

## Quintili

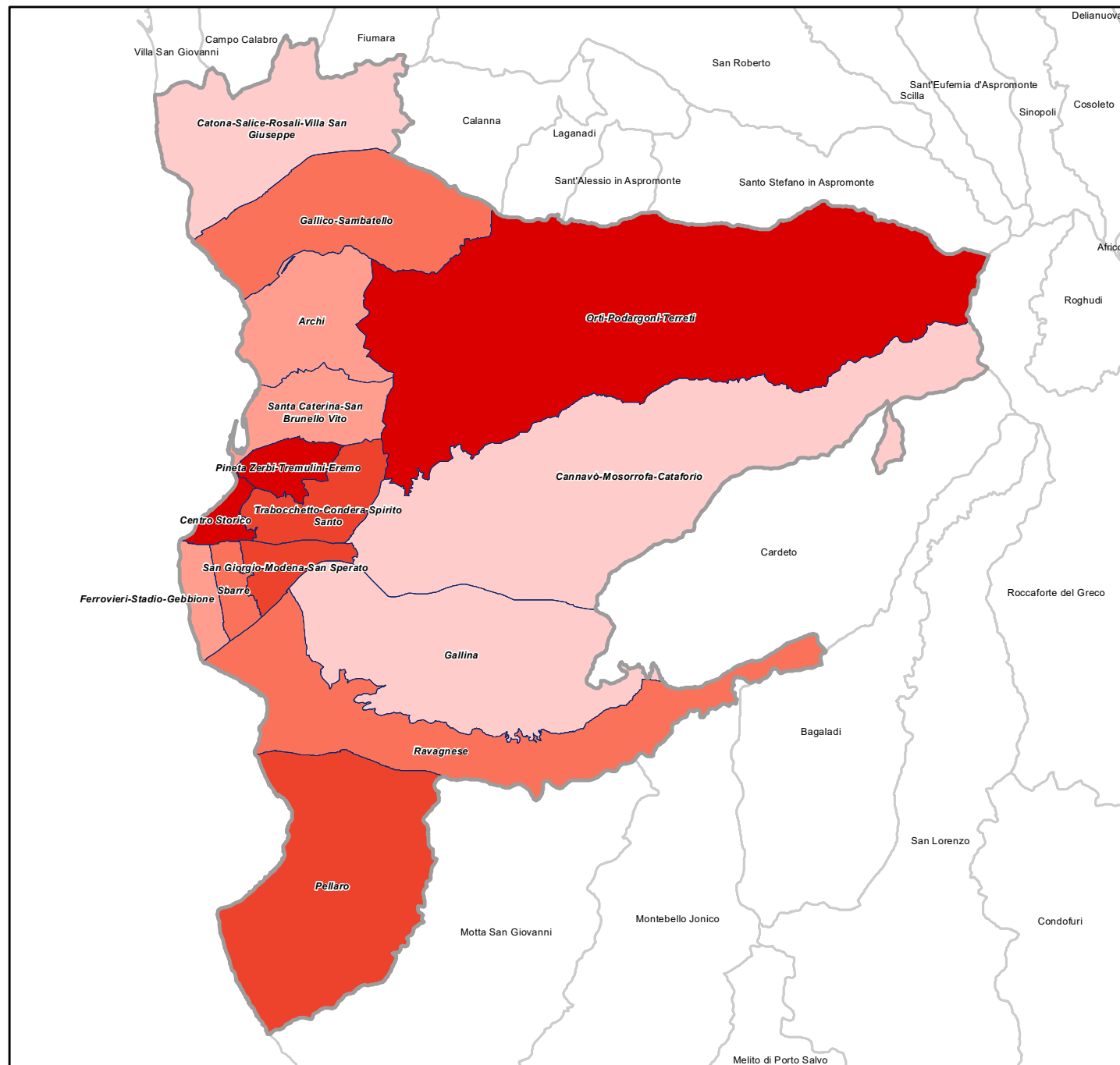
- 4,91 - 5,91
- 5,92 - 7,54
- 7,55 - 8,59
- 8,60 - 10,10
- 10,11 - 11,89



## Disagio socio-economico

## Dis\_8b - Uscita precoce dal sistema di istruzione (18-24 anni, stranieri)

Rapporto tra il totale degli stranieri di 18-24 anni con al più il diploma di scuola secondaria di primo grado (licenza media) e non iscritti a nessun corso regolare di studio e il totale degli stranieri di 18-24 anni.



Istat, integrazione dei dati del Censimento della popolazione e delle abitazioni - Anno 2021 con informazioni provenienti da archivi amministrativi

- Reggio di Calabria
- limiti comunali
- Circonscrizione

## Quintili

- 0,00 - 35,00
- 35,01 - 42,42
- 42,43 - 49,09
- 49,10 - 52,50
- 52,51 - 80,00

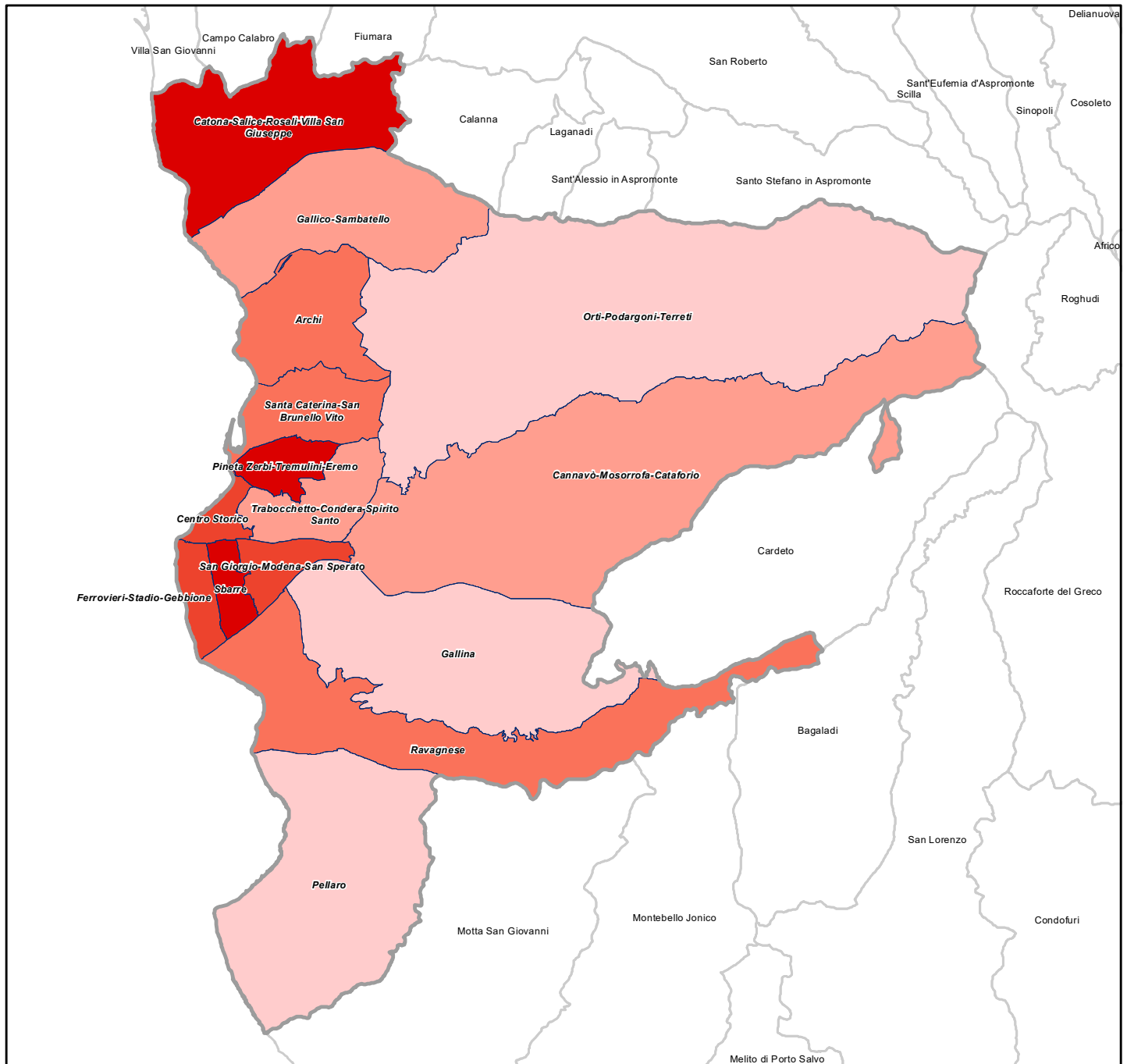
Km  
0 0,75 1,5 3 4,5 6



## Disagio socio-economico

## Dis\_8c - Uscita precoce dal sistema di istruzione (18-24 anni, femmine)

Rapporto tra le femmine di 18-24 anni con al più il diploma di scuola secondaria di primo grado (licenza media) e non iscritte a nessun corso regolare di studio e il totale delle femmine di 18-24 anni.

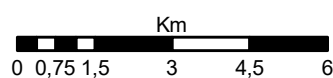


Istat, integrazione dei dati del Censimento della popolazione e delle abitazioni - Anno 2021 con informazioni provenienti da archivi amministrativi

- Reggio di Calabria
- limiti comunali
- Circonscrizione

## Quintili

- 1,92 - 3,56
- 3,57 - 5,26
- 5,27 - 6,46
- 6,47 - 7,19
- 7,20 - 10,99

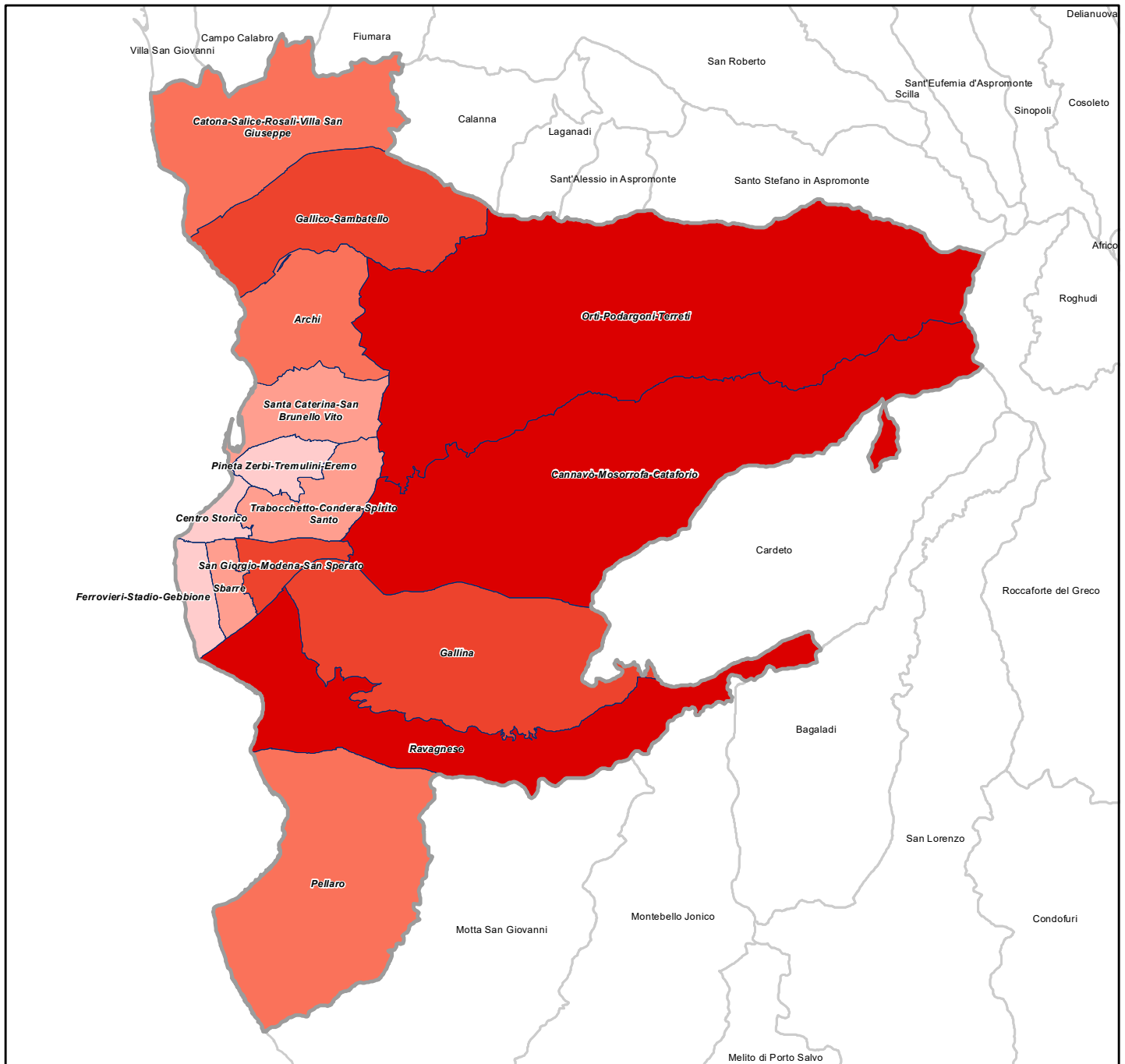




## Disagio socio-economico

## Dis\_9 - Indice di affollamento delle abitazioni occupate

numero di occupanti / numero di vani



Istat, Censimento della popolazione e delle abitazioni - Anno 2021; Catasto immobiliare (Anno 2020)

- Reggio di Calabria
- limiti comunali
- Circoscrizione

## Quintili

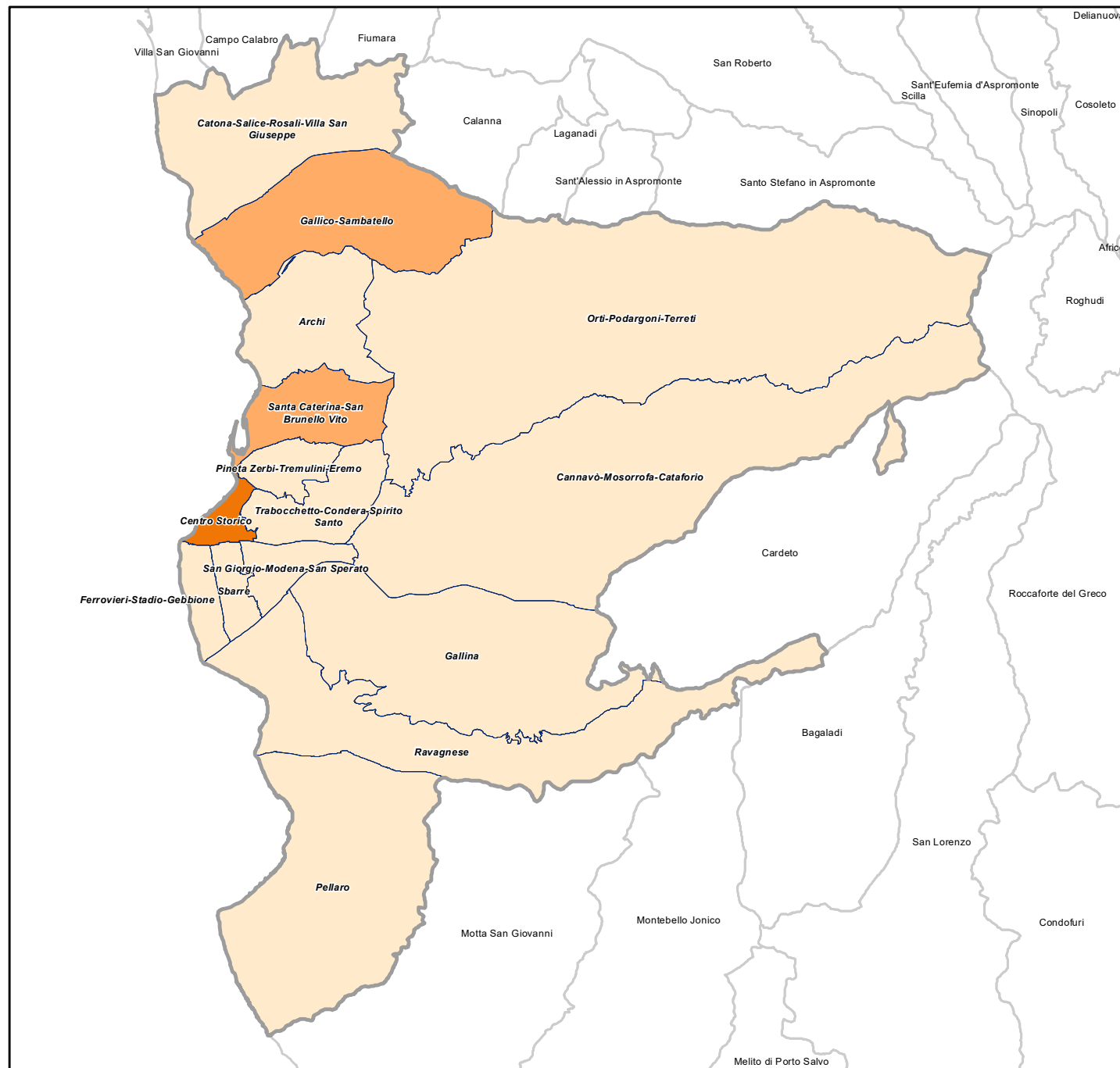
- 0,36 - 0,39
- 0,40 - 0,41
- 0,42 - 0,41
- 0,42 - 0,43
- 0,44 - 0,47

Km  
0 0,75 1,5 3 4,5 6



## Ser\_1a - Numero di Musei e Istituzioni similari

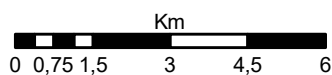
Numero di Musei e Istituzioni similari per Area subcomunale



Istat, Indagine sui musei e istituzioni similari - Anno 2022

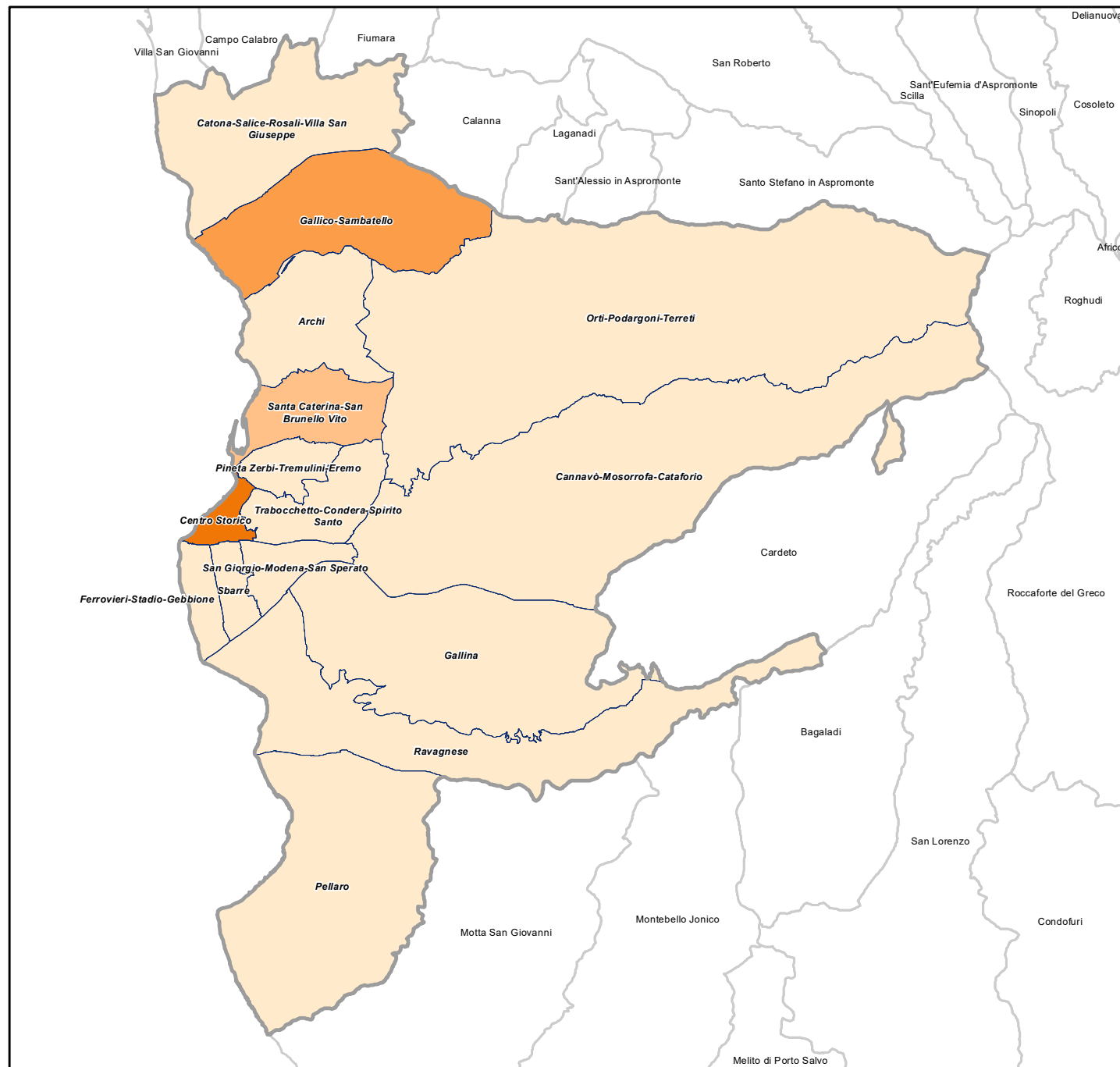
- Reggio di Calabria
- limiti comunali
- Circoscrizione

- 0
- 1 - 1
- 2 - 5



## Ser\_1b - Visitatori dei Musei e delle Istituzioni similari

Numero dei visitatori dei Musei e delle Istituzioni similari per Area subcomunale



Istat, Indagine sui musei e istituzioni similari - Anno 2022

Reggio di Calabria  
limiti comunali  
Circoscrizione

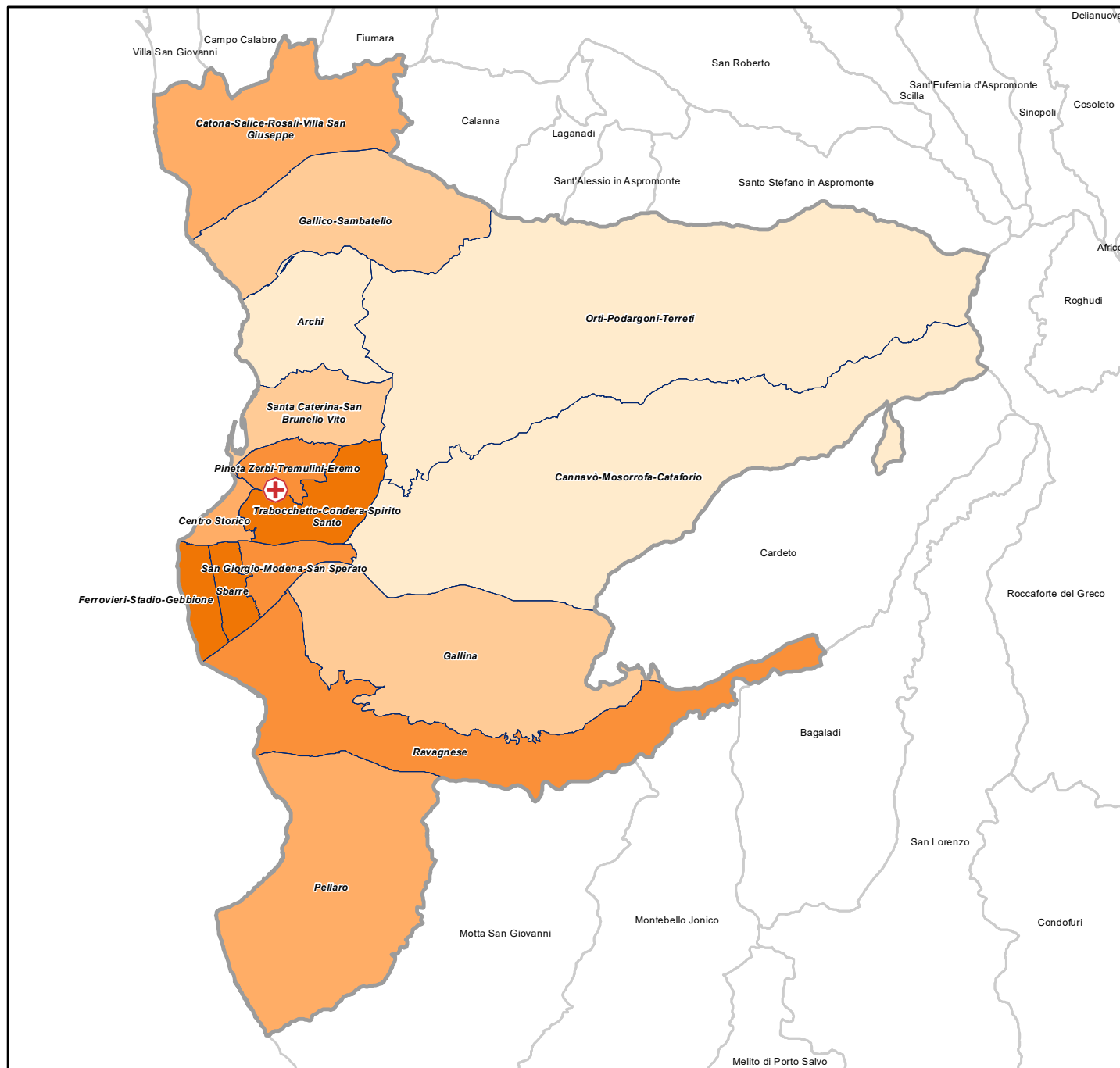
0  
1 - 200  
201 - 6.350  
6.351 - 220.273

Km  
0 0,75 1,5 3 4,5 6







## Ser\_2 - Ospedali con pronto soccorso e quintili della popolazione residente






*Ospedali con pronto soccorso (anche solo pediatrico) o Dipartimento di Emergenza e Accettazione (DEA) di I o II livello e Popolazione totale residente al netto dei senza fissa dimora*



*Nostre elaborazioni su dati Ministero della salute - Anno 2019; Istat, Censimento della popolazione e delle abitazioni - Anno 2021*

-  Ospedali
-  Reggio di Calabria
-  limiti comunali
-  Circoscrizione

### Quintili

-  2.020 - 5.931
-  5.932 - 10.242
-  10.243 - 13.299
-  13.300 - 15.220
-  15.221 - 17.128

