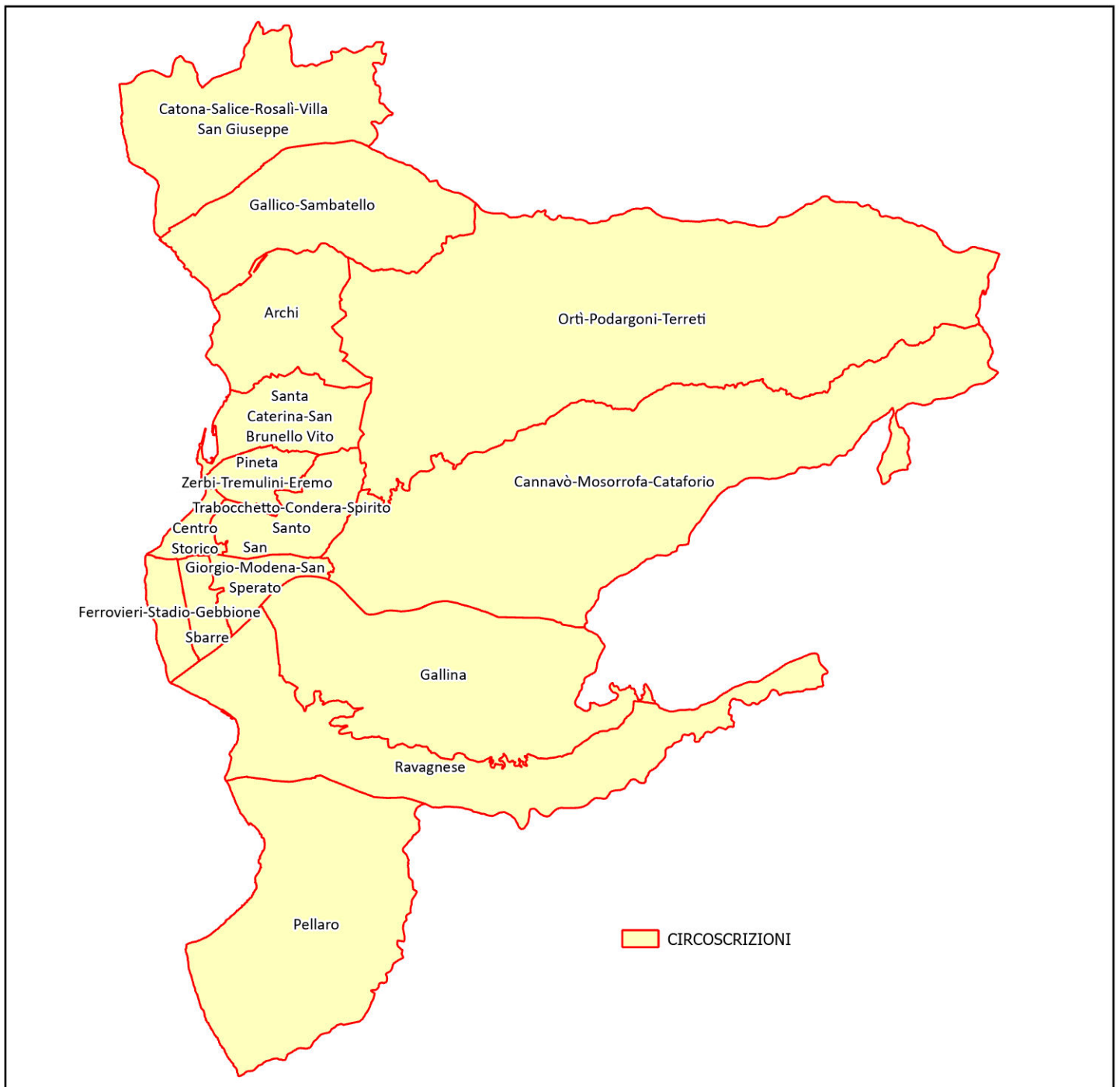


Commissione parlamentare di inchiesta
sulle condizioni di sicurezza e sullo stato di degrado
delle città e delle loro periferie

Cartogrammi del Comune di Reggio di Calabria

Versione aggiornata al 16 dicembre 2024

Aree sub-comunali

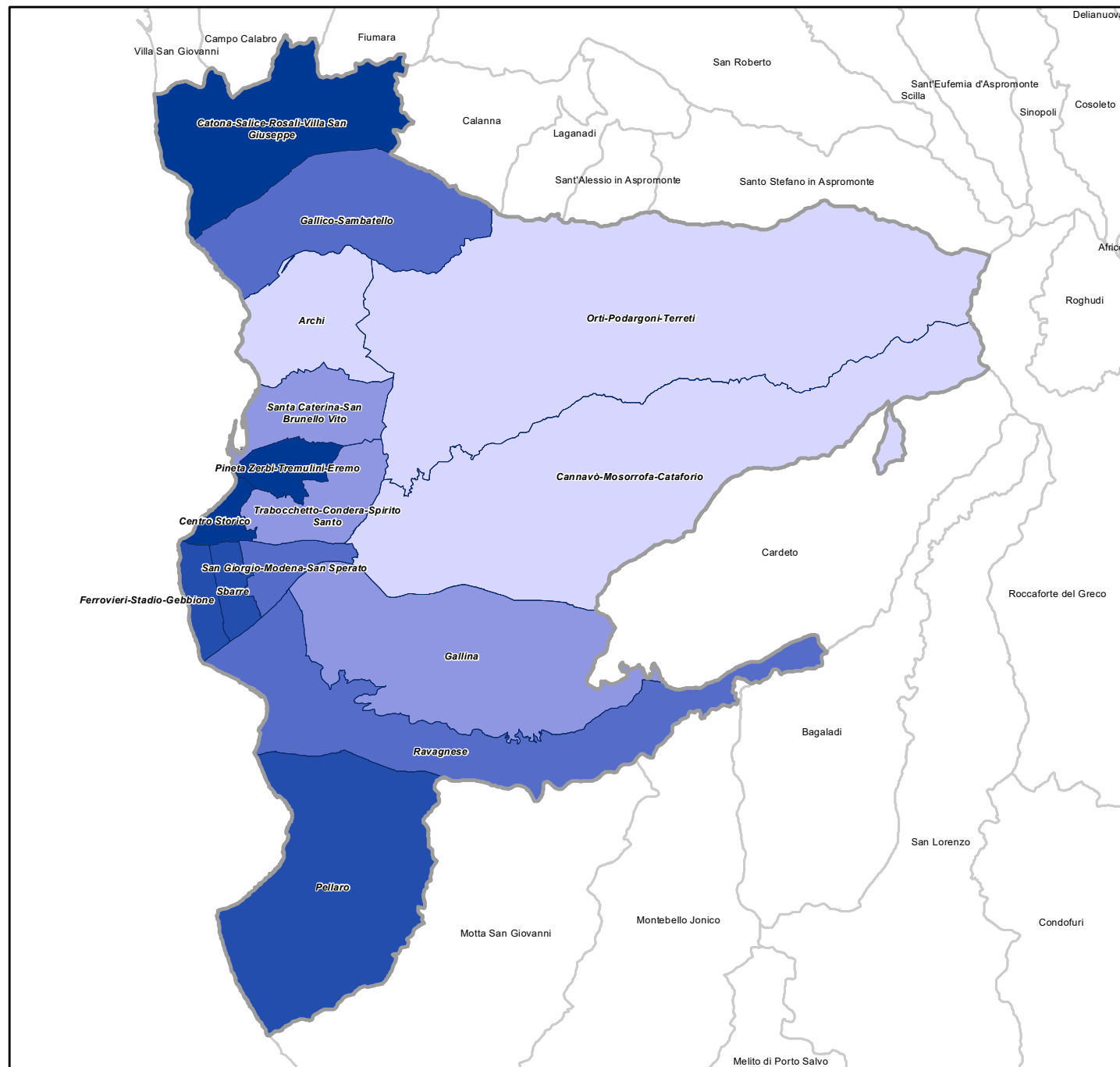




Territorio

Ter_1 - Numero di sezioni del censimento

Numero di sezioni del censimento

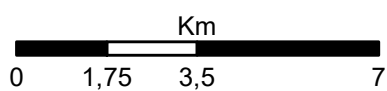


Istat, Basi Territoriali - Anno 2021

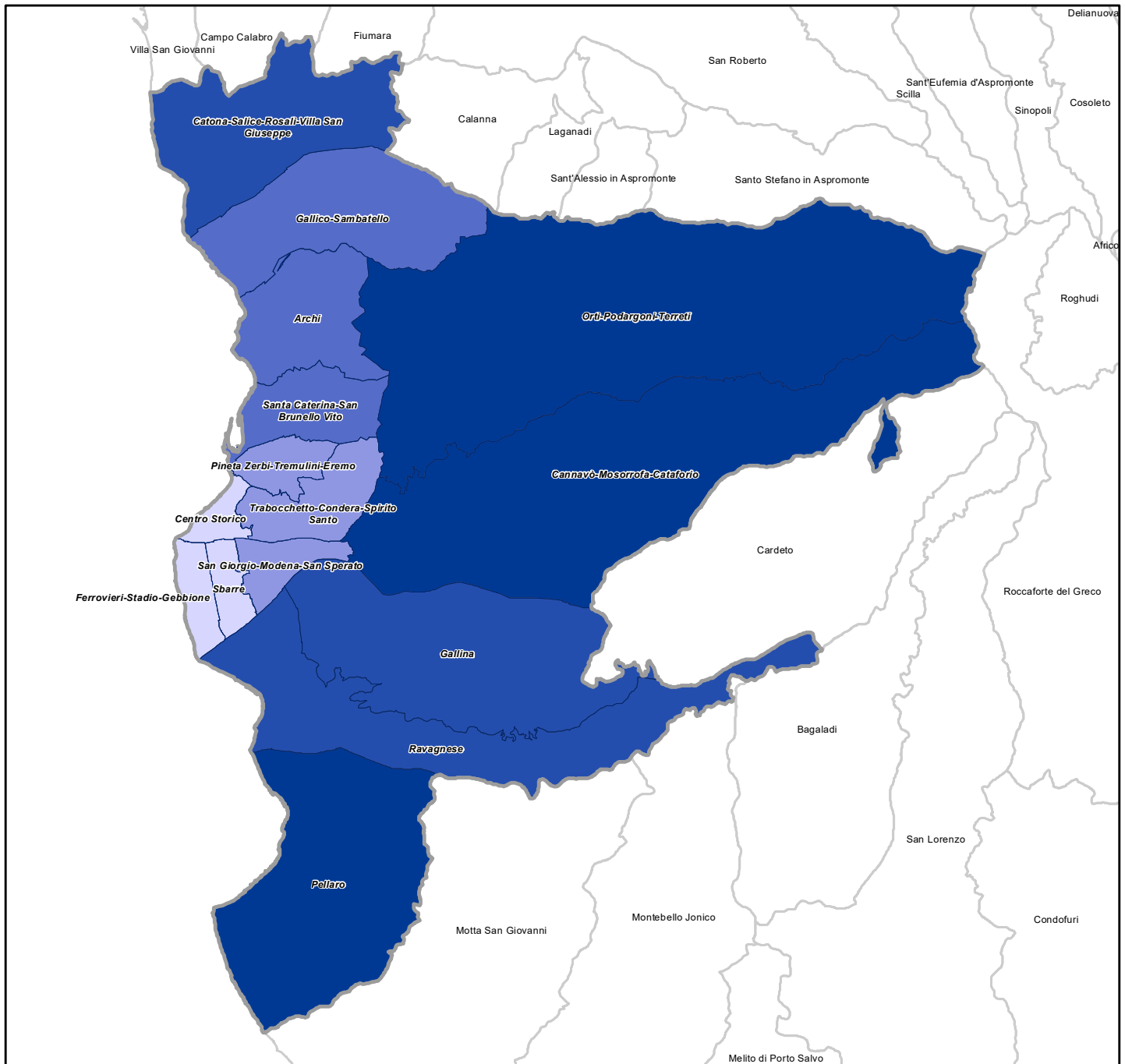
- Reggio di Calabria
- limiti comunali
- Circoscrizione

Quintili

- 52 - 109
- 110 - 145
- 146 - 205
- 206 - 276
- 277 - 333



Territorio

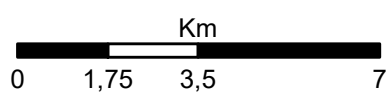
Ter_2 - Superficie a fini statistici (Km²)Superficie in Km²

Istat, Basi Territoriali - Anno 2021

- Reggio di Calabria
- limiti comunali
- Circoscrizione

Quintili

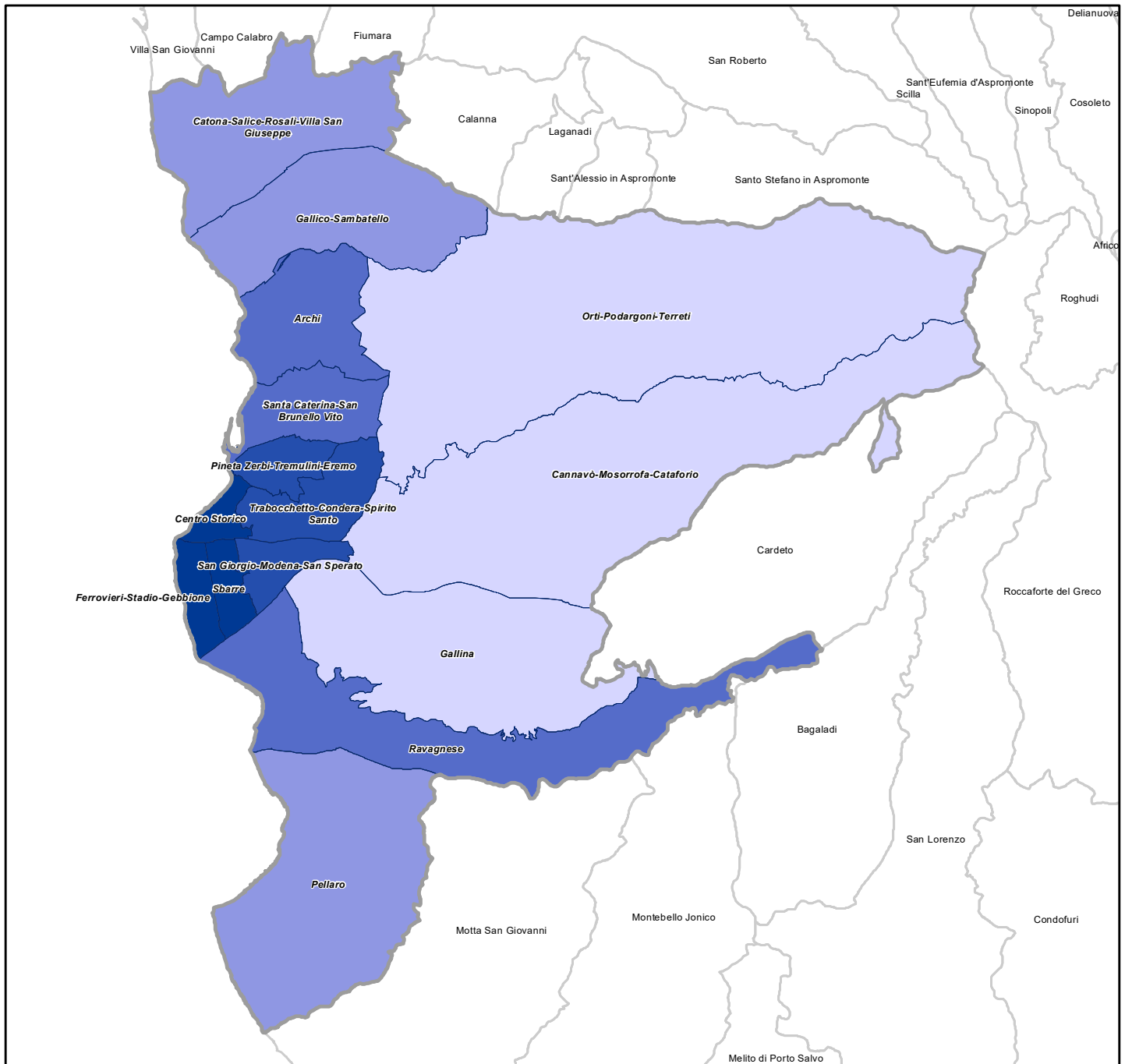
- 1,47 - 2,23
- 2,24 - 5,27
- 5,28 - 15,22
- 15,23 - 24,17
- 24,18 - 61,83



Territorio

Ter_3 - Densità abitativa - Abitanti/Km²

Rapporto tra la popolazione residente nell'area e la relativa superficie in Km²

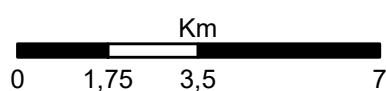


Istat, Censimento della popolazione e delle abitazioni e Basi Territoriali - Anno 2021

- Reggio di Calabria
- limiti comunali
- Circoscrizione

Quintili

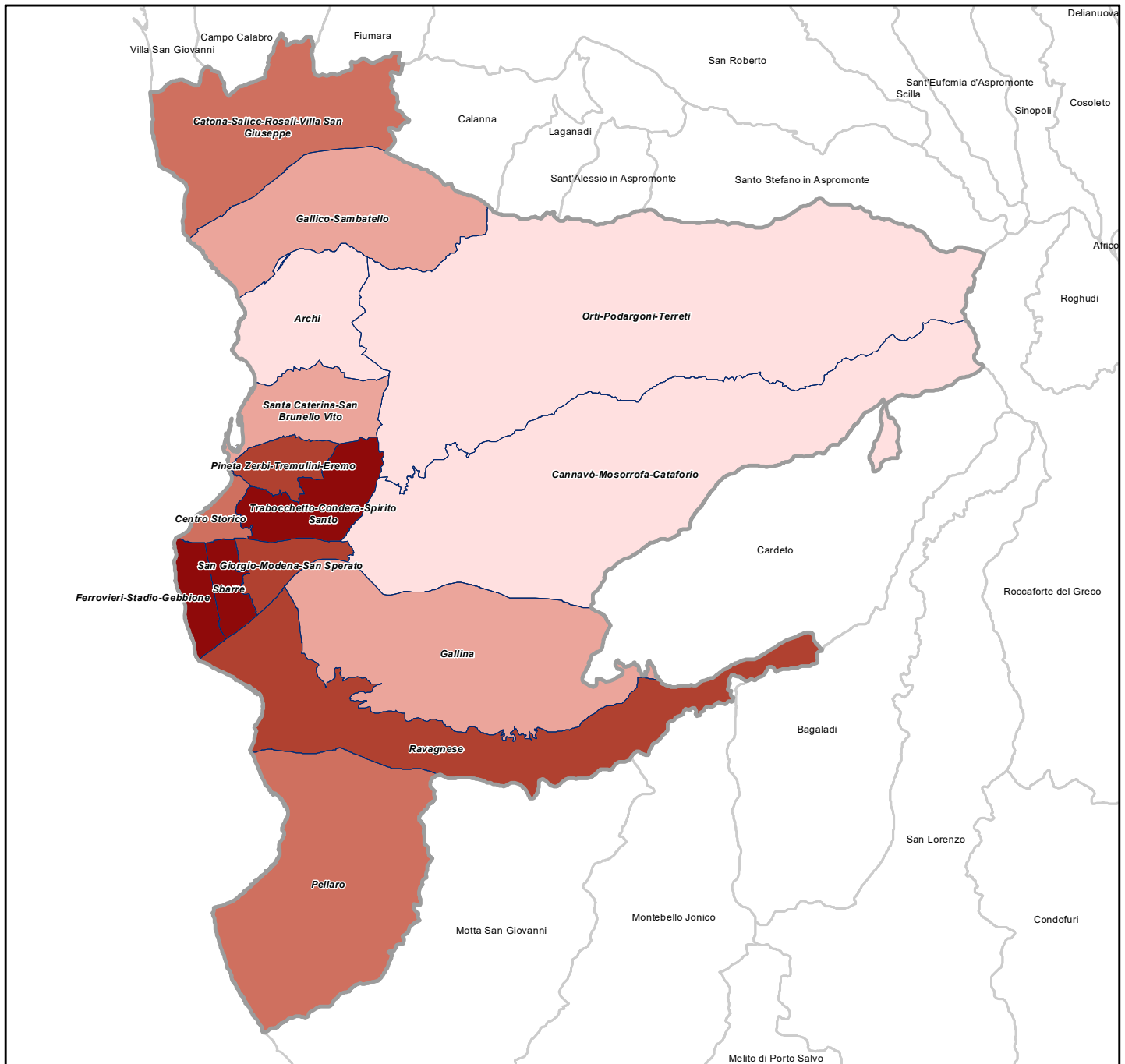
- 32,67 - 301,25
- 301,26 - 664,22
- 664,23 - 1.794,98
- 1.794,99 - 5.513,35
- 5.513,36 - 9.501,32






Demografia

Dem_1 - Popolazione residente totale






Popolazione totale al netto dei senza fissa dimora

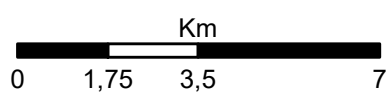


Istat, Censimento della popolazione e delle abitazioni - Anno 2021

-  Reggio di Calabria
-  limiti comunali
-  Circoscrizione

Quintili

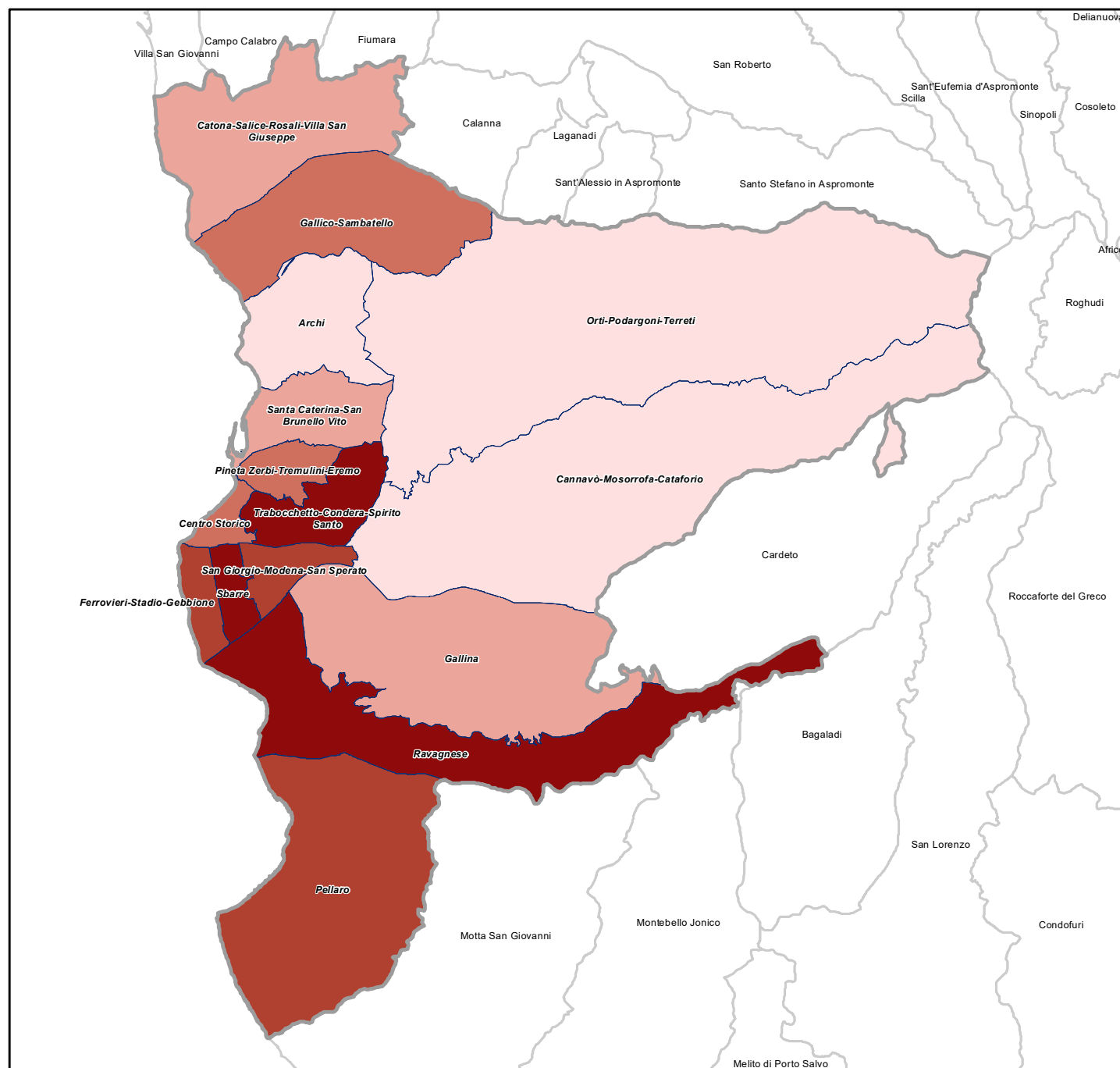
-  2.020 - 5.931
-  5.932 - 10.242
-  10.243 - 13.299
-  13.300 - 15.220
-  15.221 - 17.128



Demografia

Dem_2 - Popolazione residente in età 0-14 anni

Popolazione residente della classe di età 0-14 anni residente nell'area subcomunale

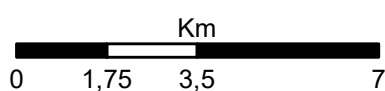


Istat, Censimento della popolazione e delle abitazioni - Anno 2021

- Reggio di Calabria
- limiti comunali
- Circoscrizione

Quintili

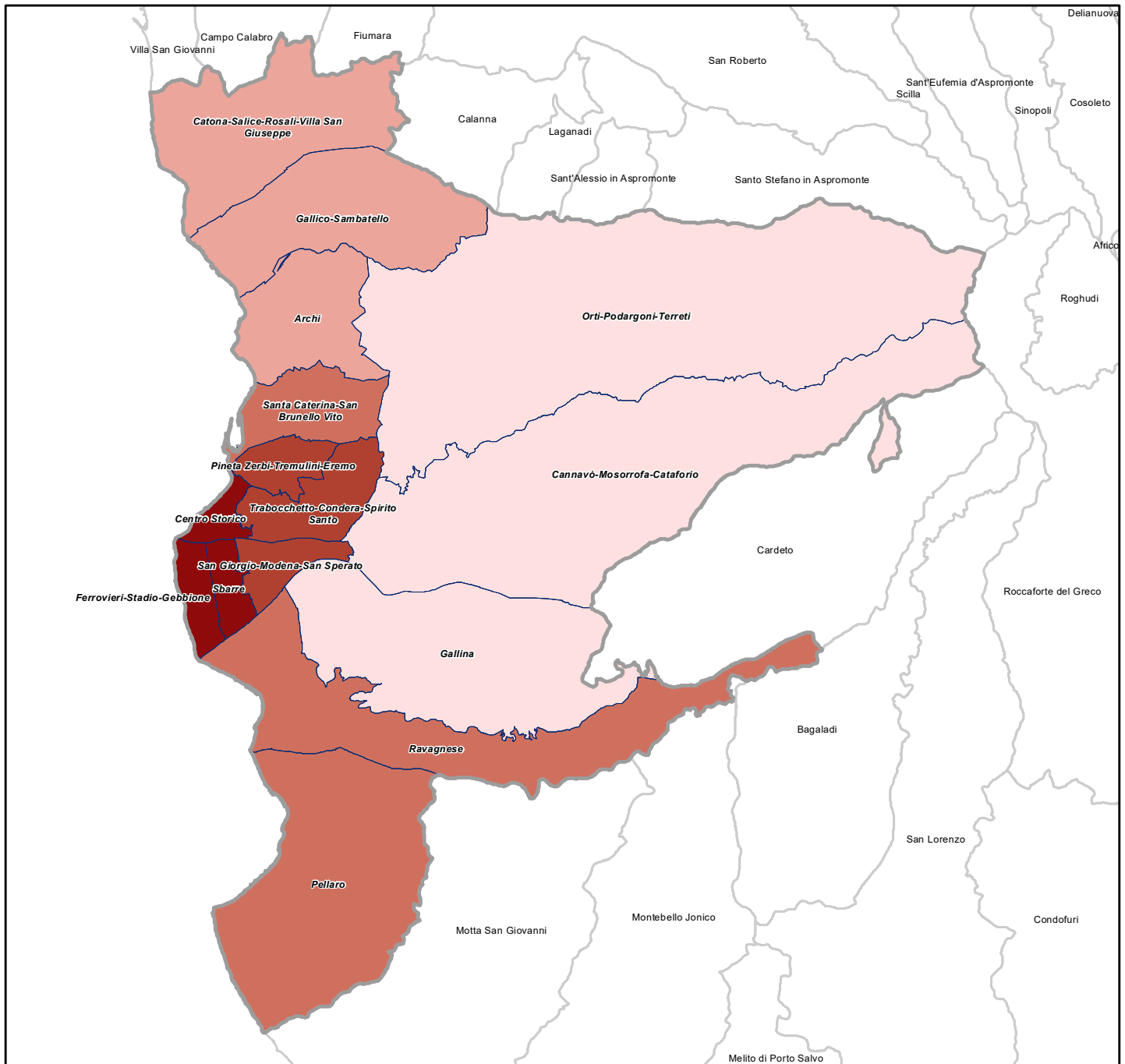
- 209 - 836
- 837 - 1.433
- 1.434 - 1.591
- 1.592 - 2.016
- 2.017 - 2.413



Demografia

Dem_3 - Stranieri residenti

Popolazione residente straniera nell'area subcomunale

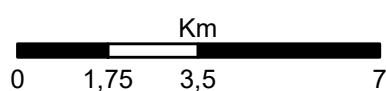


Istat, Censimento della popolazione e delle abitazioni - Anno 2021

- Reggio di Calabria
- limiti comunali
- Circoscrizione

Quintili

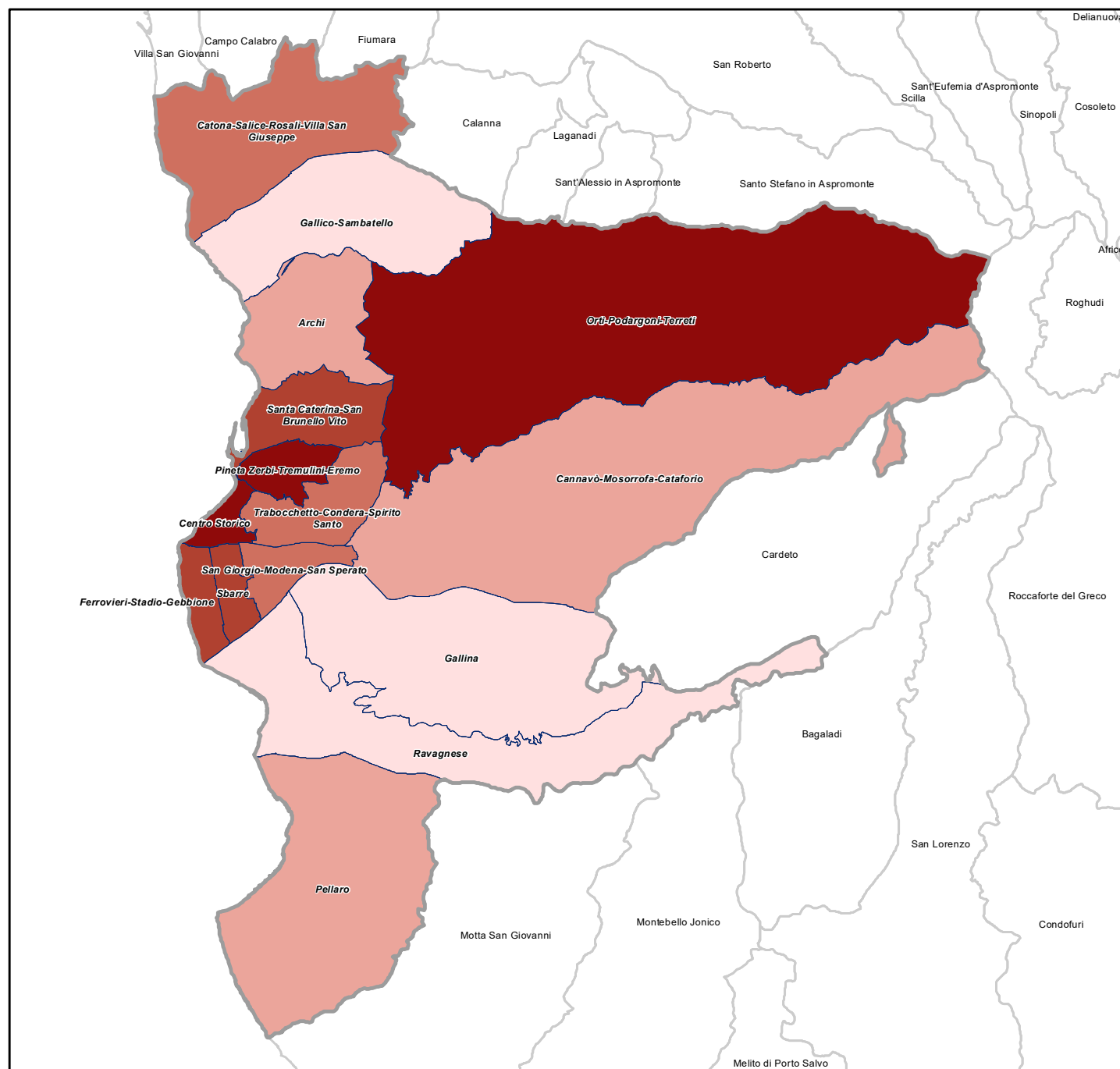
- 108 - 200
- 201 - 575
- 576 - 735
- 736 - 1.125
- 1.126 - 1.502



Demografia

Dem_4 - Indice di vecchiaia

Rapporto percentuale tra la popolazione residente di 65 anni e oltre e la popolazione residente nella classe 0-14 anni

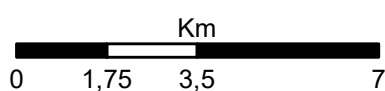


Istat, Censimento della popolazione e delle abitazioni - Anno 2021

- Reggio di Calabria
- limiti comunali
- Circoscrizione

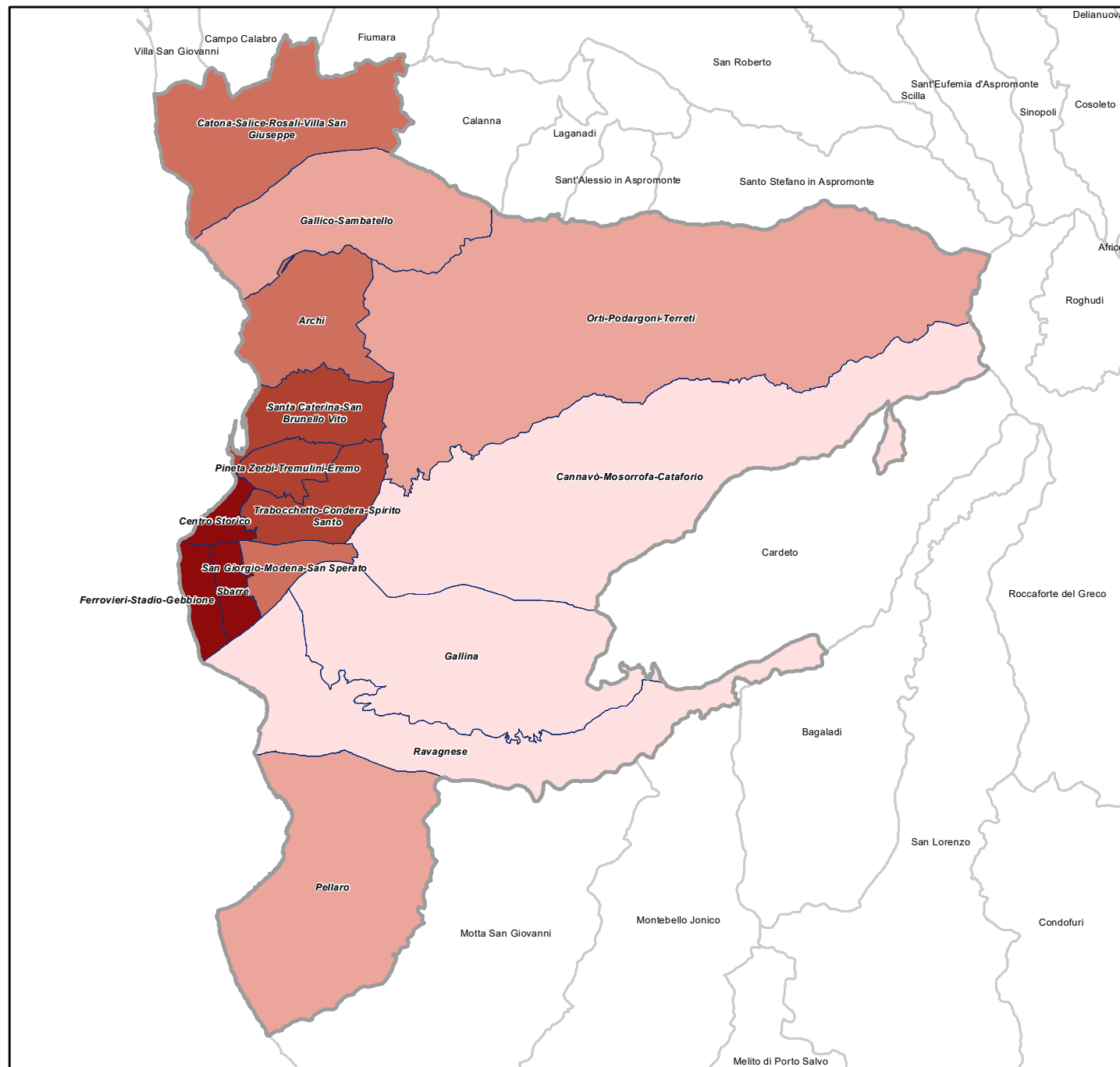
Quintili

- 116,66 - 137,27
- 137,28 - 170,05
- 170,06 - 181,88
- 181,89 - 238,24
- 238,25 - 293,78



Dem_5 - Incidenza dei residenti stranieri

Rapporto tra la popolazione straniera e la popolazione residente per mille

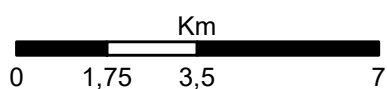


Istat, Censimento della popolazione e delle abitazioni - Anno 2021

- Reggio di Calabria
- limiti comunali
- Circoscrizione

Quintili

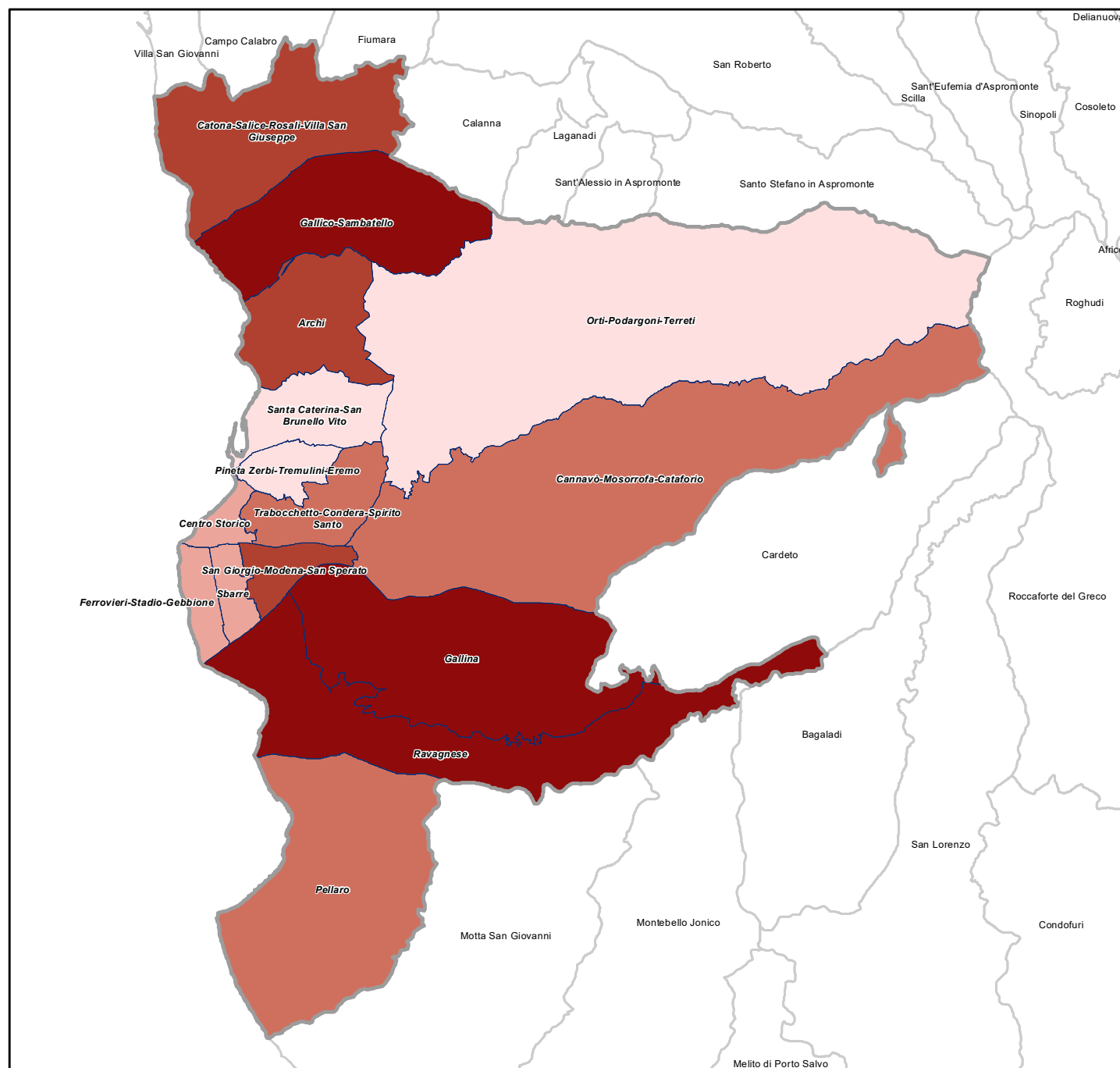
- 26,09 - 48,29
- 48,30 - 53,47
- 53,48 - 65,14
- 65,15 - 71,76
- 71,77 - 87,90



Demografia

Dem_6 - Incidenza dei giovani fino a 24 anni

Rapporto percentuale tra la popolazione nella classe di età 0-24 anni e la popolazione residente

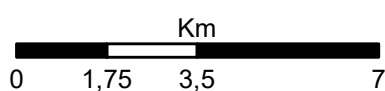


Istat, Censimento della popolazione e delle abitazioni - Anno 2021

- Reggio di Calabria
- limiti comunali
- Circoscrizione

Quintili

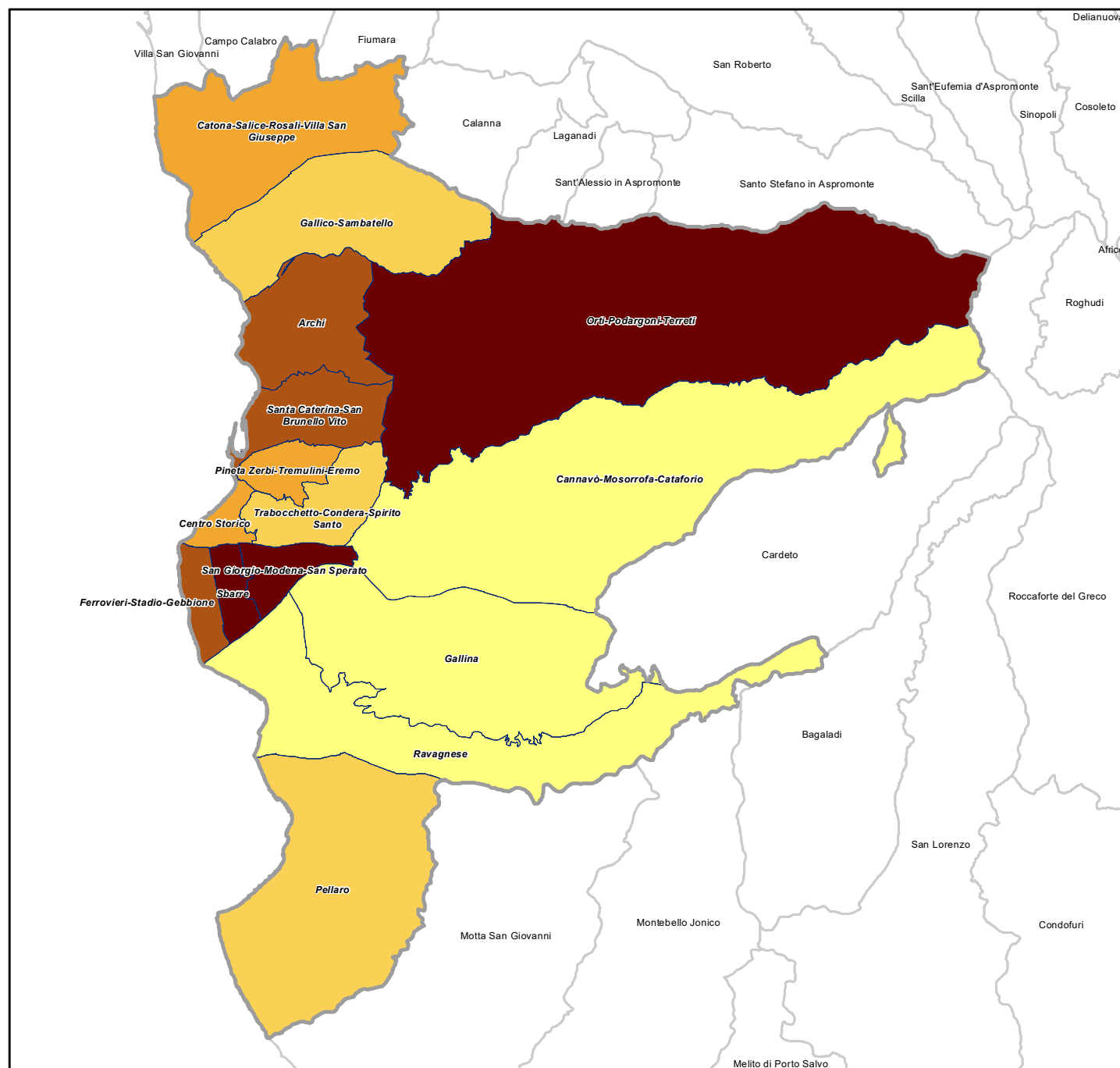
- 19,41 - 20,50
- 20,51 - 22,64
- 22,65 - 23,41
- 23,42 - 24,00
- 24,01 - 27,18



Istruzione

Ist_1 - Indice di non completamento del ciclo di scuola secondaria di primo grado

Rapporto percentuale tra la popolazione nella classe di età 15-52 che non ha conseguito il diploma della scuola secondaria di primo grado e la popolazione totale della medesima classe di età

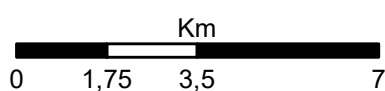


Istat, Censimento della popolazione e delle abitazioni - Anno 2021

- Reggio di Calabria
- limiti comunali
- Circoscrizione

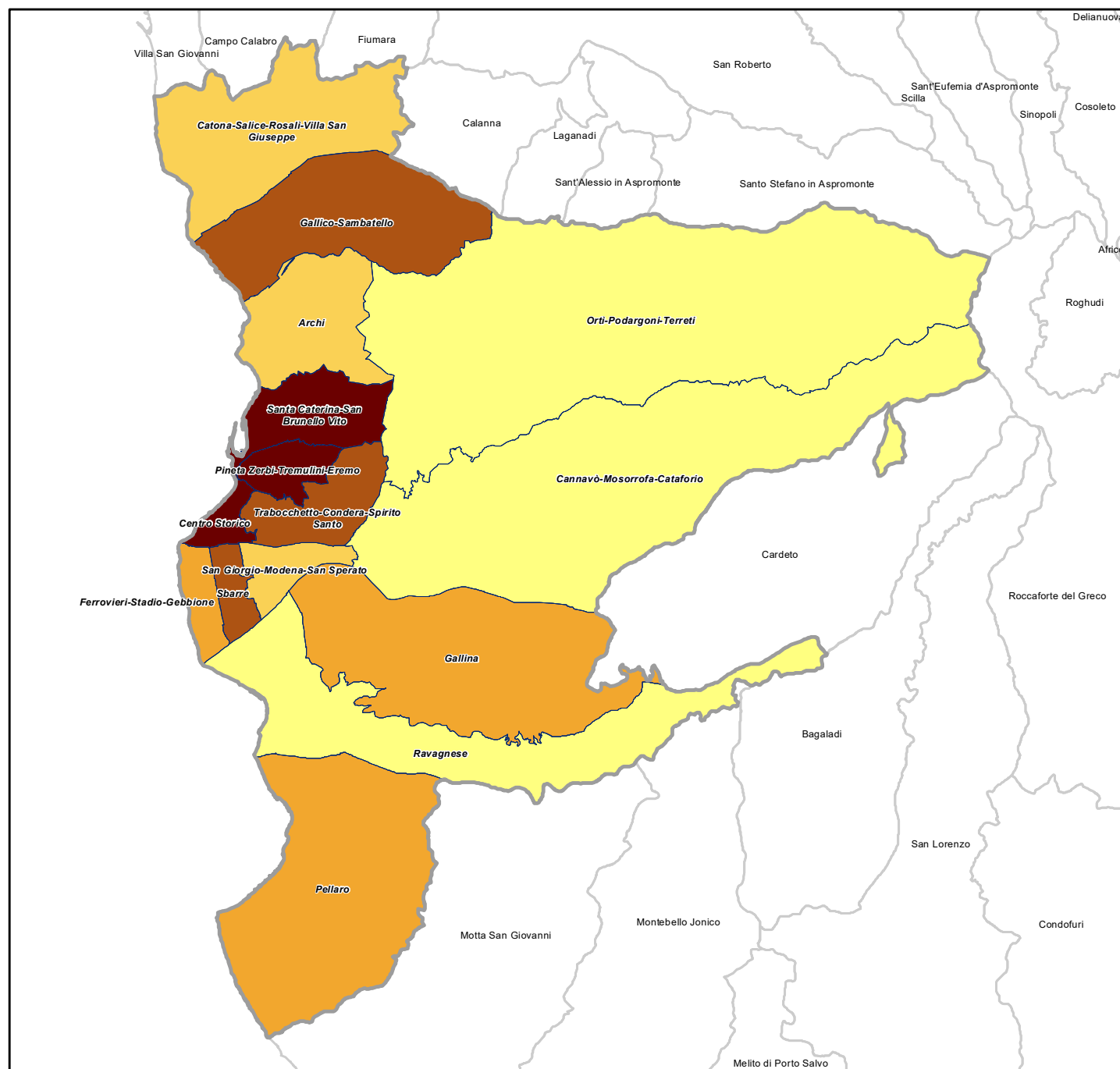
Quintili

- 2,21 - 2,98
- 2,99 - 3,59
- 3,60 - 3,71
- 3,72 - 4,04
- 4,05 - 5,26



Ist_2 - Indice di adulti con diploma o titolo terziario

Rapporto percentuale tra la popolazione nella classe di età 25-64 che ha conseguito un diploma di scuola secondaria superiore o un titolo terziario e il totale della popolazione residente della medesima classe di età

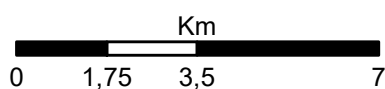


Istat, Censimento della popolazione e delle abitazioni - Anno 2021

- Reggio di Calabria
- limiti comunali
- Circoscrizione

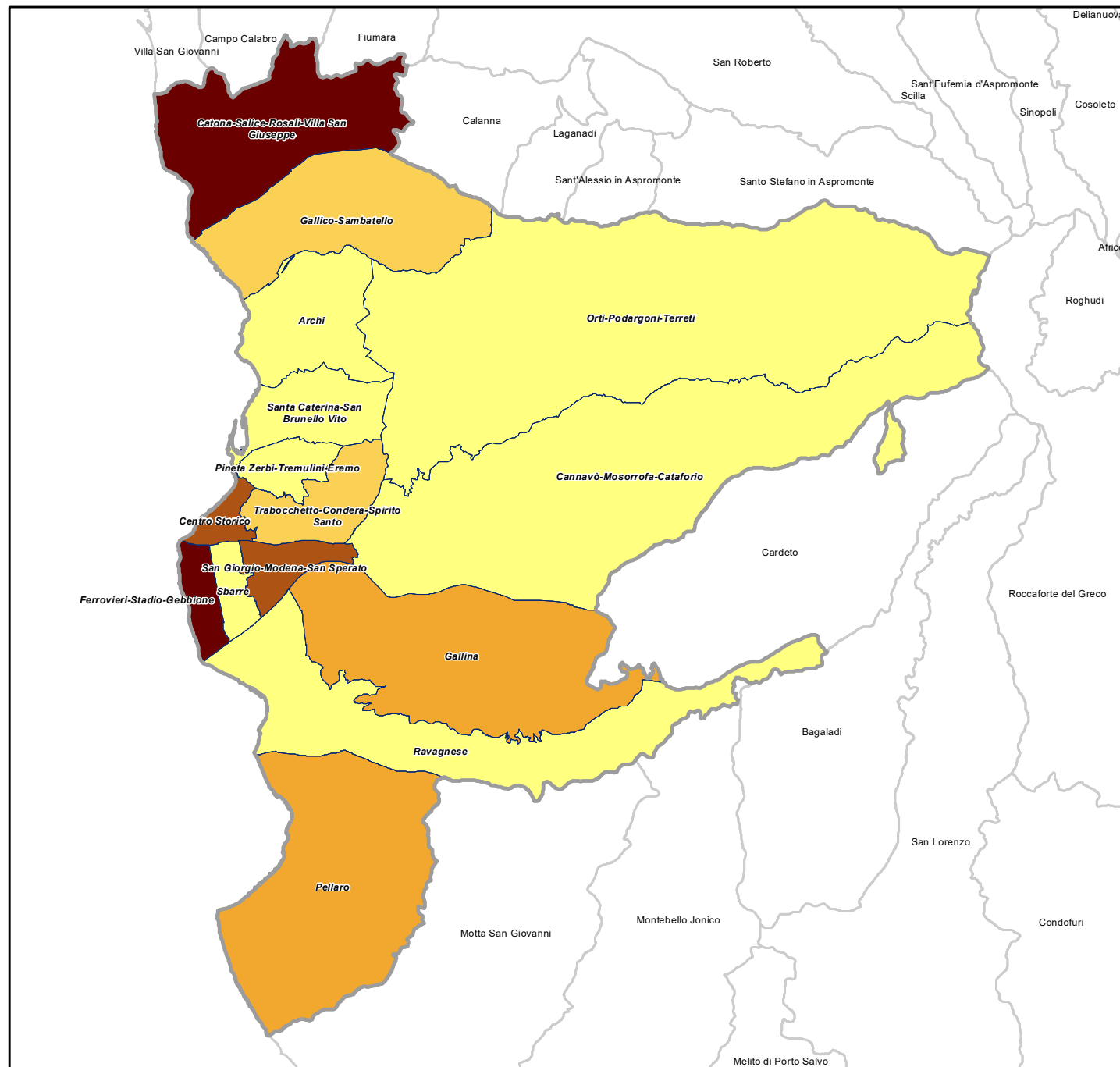
Quintili

- 63,51 - 68,84
- 68,85 - 70,35
- 70,36 - 73,59
- 73,60 - 74,93
- 74,94 - 79,65



Ist_3 - Incidenza degli alunni delle scuole primarie a tempo pieno

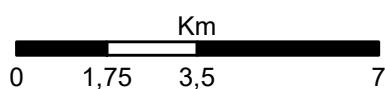
Rapporto percentuale tra gli alunni delle scuole statali primarie a tempo pieno e il totale degli alunni delle scuole statali primarie

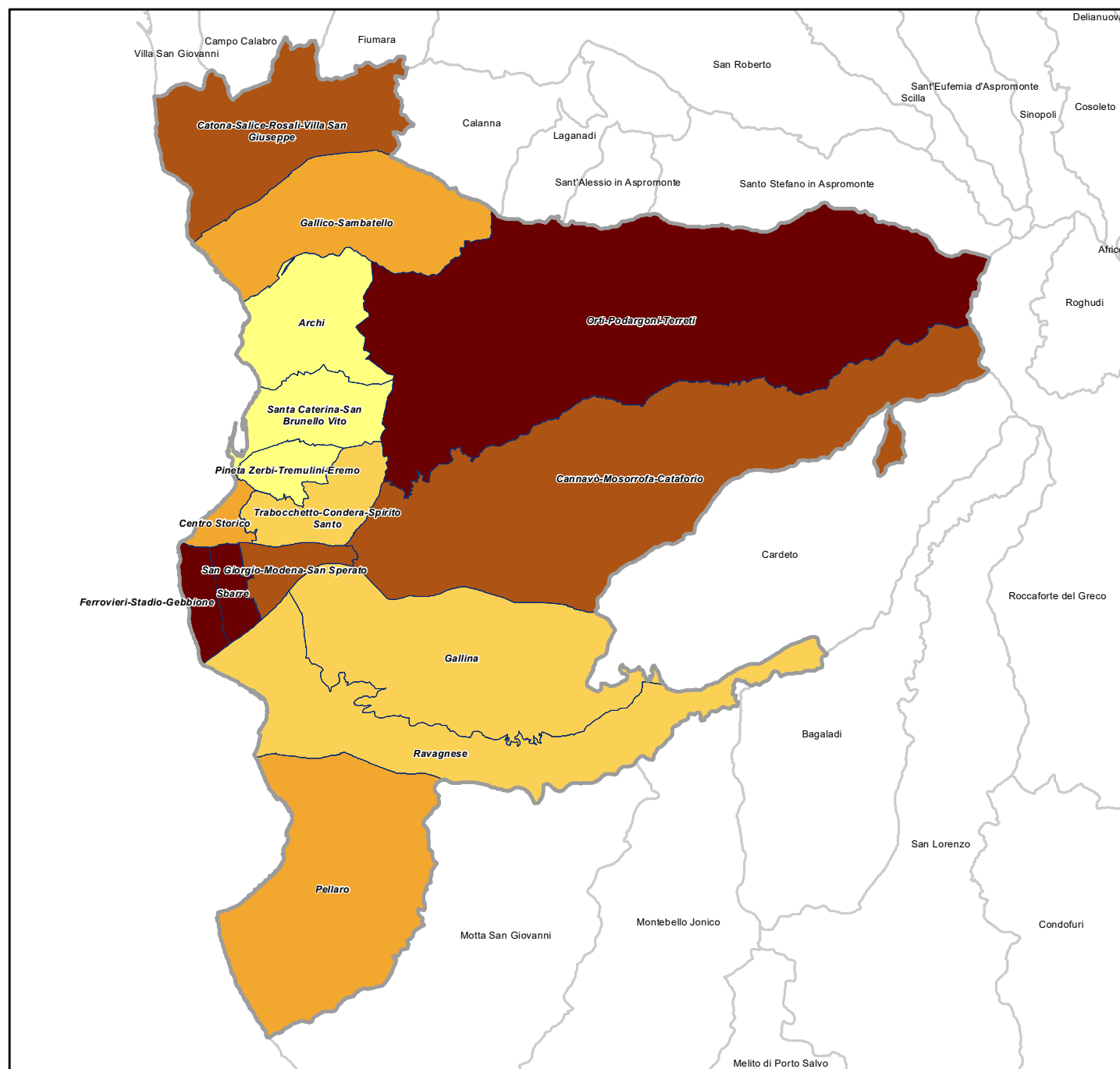


Ministero dell'Istruzione e del Merito - Anno scolastico 2022-2023

- Reggio di Calabria
- limiti comunali
- Circoscrizione

- 0,00
- 0,01 - 7,39
- 7,40 - 11,76
- 11,77 - 13,64
- 13,65 - 24,19



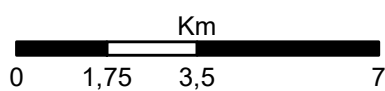
Ist_4 - Incidenza degli alunni stranieri nelle scuole primarie*Rapporto percentuale tra gli alunni stranieri e il totale degli alunni nelle scuole statali primarie*

Ministero dell'Istruzione e del Merito - Anno scolastico 2022-2023

- Reggio di Calabria
- limiti comunali
- Circoscrizione

Quintili

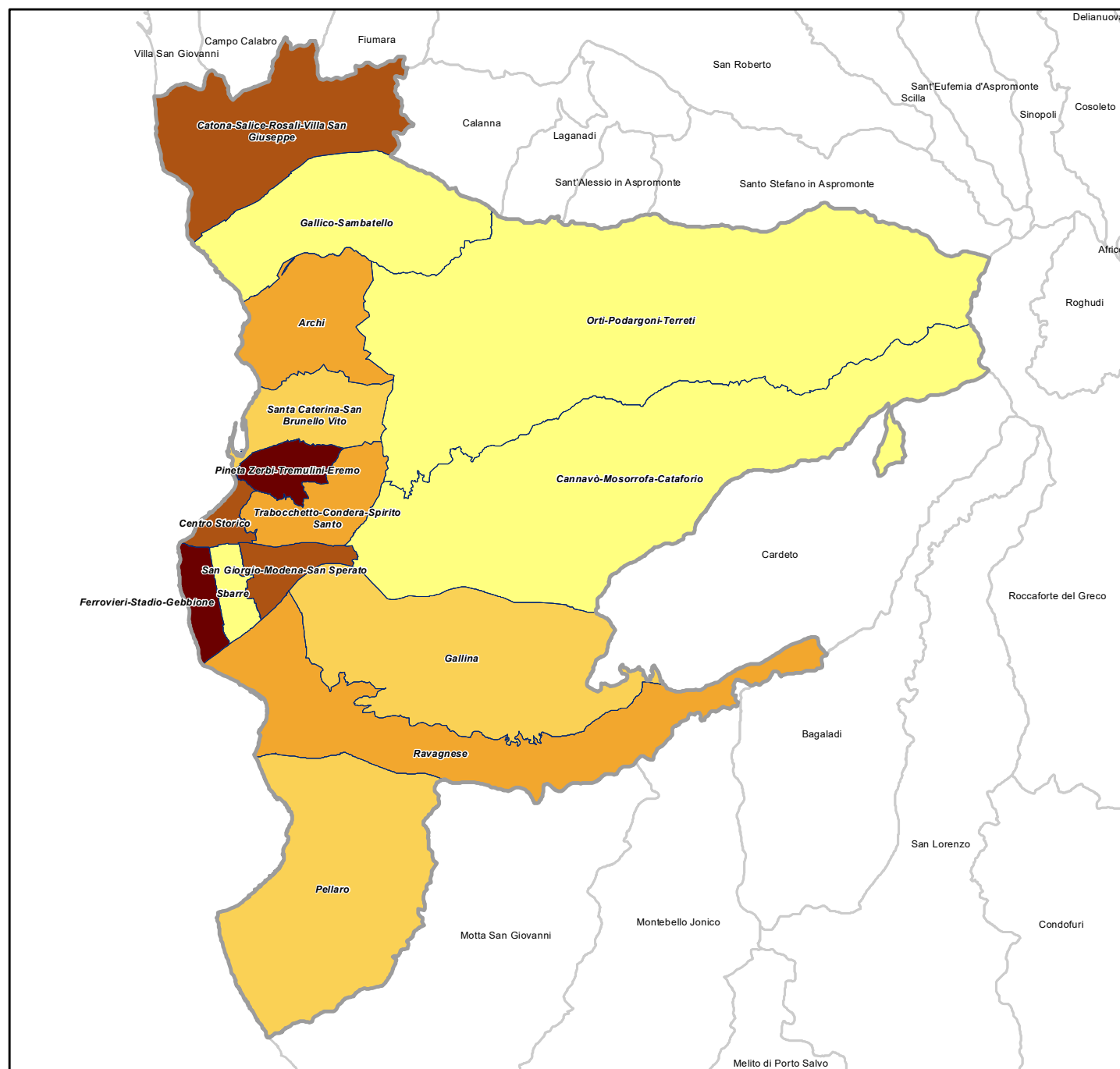
- 2,14 - 4,83
- 4,84 - 5,55
- 5,56 - 8,13
- 8,14 - 9,86
- 9,87 - 20,73



Istruzione

Ist_5 - Incidenza degli alunni stranieri nelle scuole secondarie di I grado

Rapporto percentuale tra gli alunni stranieri e il totale degli alunni nelle scuole statali secondarie di I grado

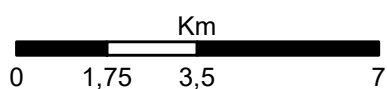


Ministero dell'Istruzione e del Merito - Anno scolastico 2022-2023

- Reggio di Calabria
- limiti comunali
- Circoscrizione

Quintili

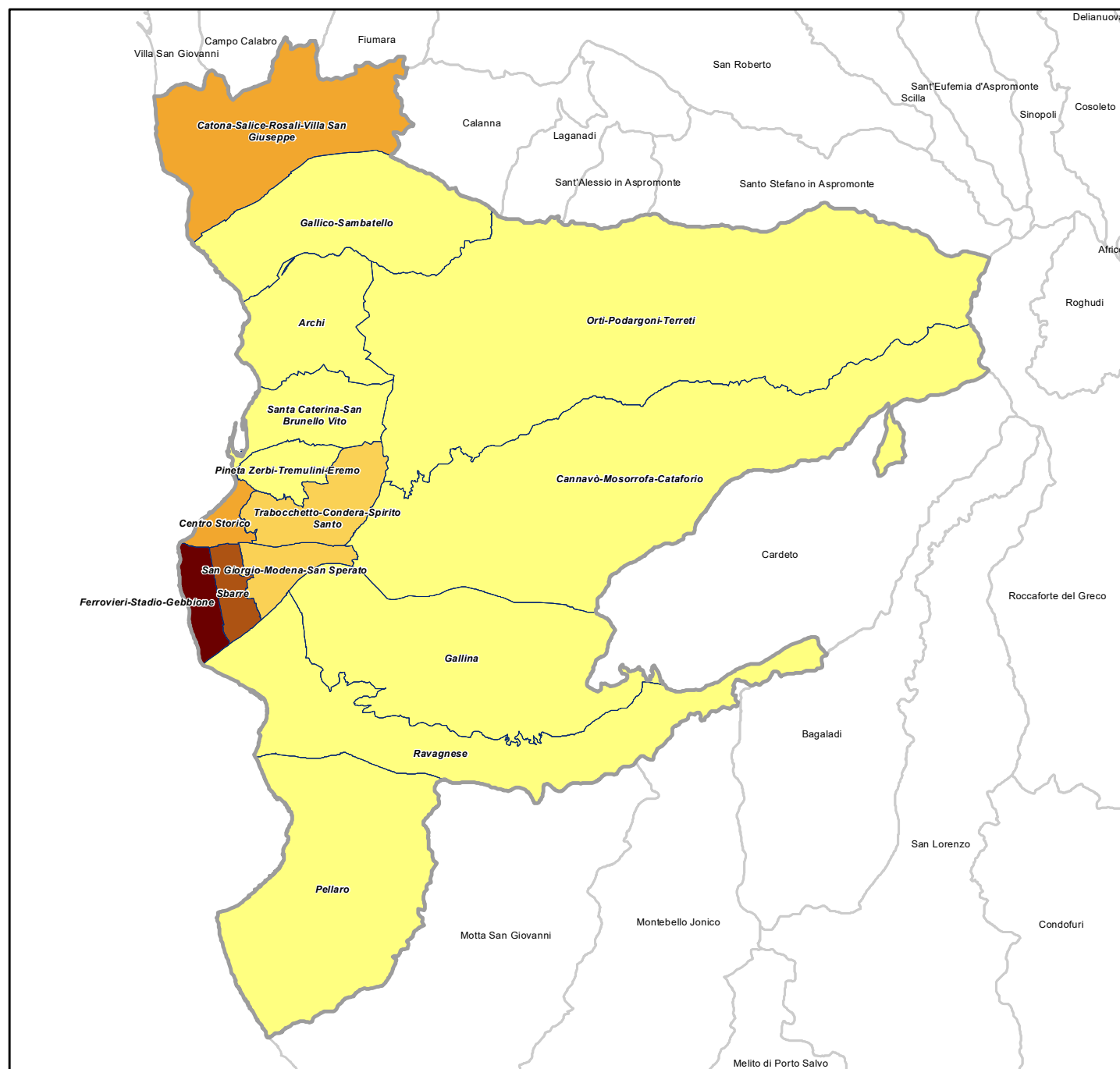
- 0,00
- 0,01 - 3,62
- 3,63 - 5,88
- 5,89 - 8,23
- 8,24 - 9,63






Istruzione

Ist_6 - Incidenza degli alunni stranieri nelle scuole secondarie di II grado






Rapporto percentuale tra gli alunni stranieri e il totale degli alunni nelle scuole statali secondarie di II grado

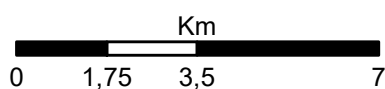


Ministero dell'Istruzione e del Merito - Anno scolastico 2022-2023

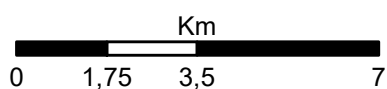
-  Reggio di Calabria
-  limiti comunali
-  Circoscrizione

Quintili

-  0,00
-  0,01 - 4,59
-  4,60 - 7,69
-  7,70 - 10,53
-  10,54 - 12,66



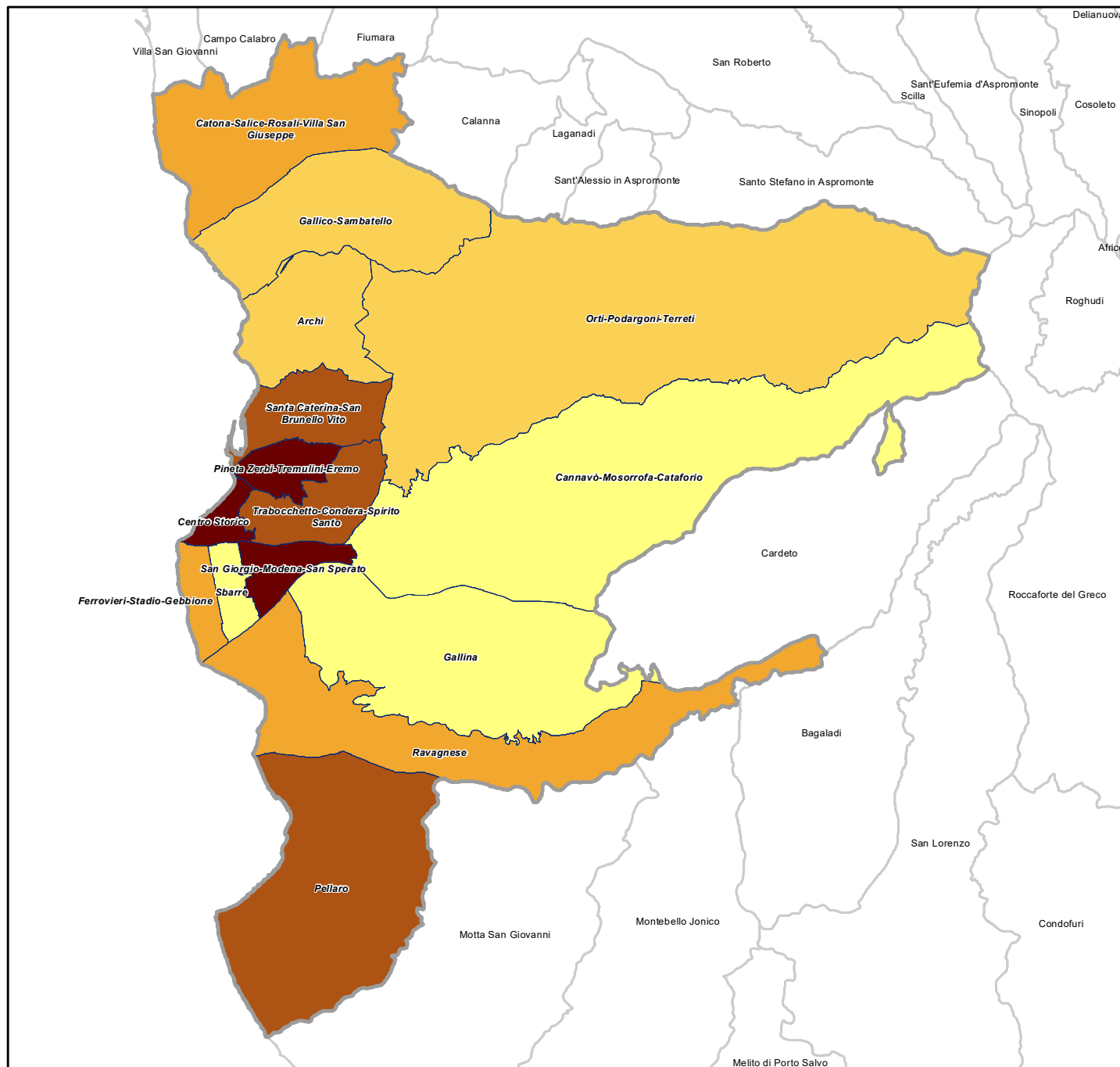
Rapporto percentuale tra gli alunni stranieri e il totale degli alunni nelle scuole statali



Istruzione

Ist_8 - Incidenza degli alunni tra i 6 e i 18 anni e la popolazione residente della stessa fascia di età

Rapporto percentuale tra la popolazione nella classe di età 6-18 iscritta ad una scuola statale e il totale della popolazione residente della medesima classe di età



Ministero dell'Istruzione e del Merito - Anno scolastico 2021-2022; Istat, Censimento della popolazione e delle abitazioni - Anno 2021

Reggio di Calabria

limiti comunali

Circoscrizione

Quintili

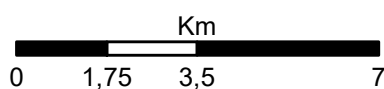
13,13 - 26,67

26,68 - 44,24

44,25 - 52,09

52,10 - 73,40

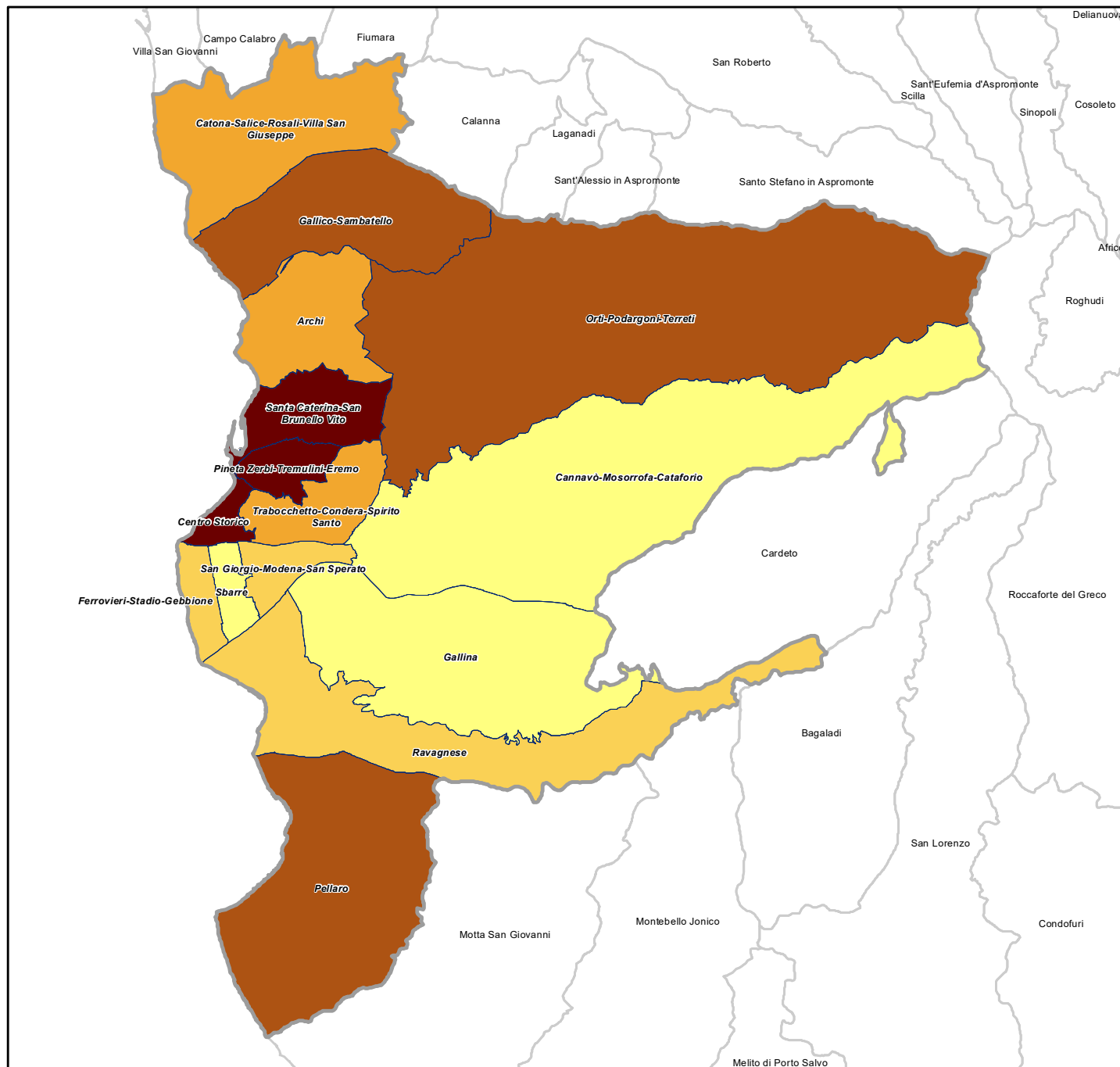
73,41 - 667,03



Istruzione

Ist_9 - Incidenza degli alunni tra i 7 e i 9 anni e la popolazione residente della stessa fascia di età

Rapporto percentuale tra la popolazione nella classe di età 7-9 iscritta a una scuola statale e il totale della popolazione residente della medesima classe di età



Ministero dell'Istruzione e del Merito - Anno scolastico 2021-2022; Istat, Censimento della popolazione e delle abitazioni - Anno 2021

Reggio di Calabria

limiti comunali

Circoscrizione

Quintili

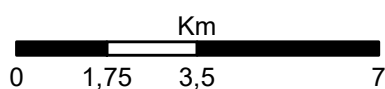
25,45 - 34,90

34,91 - 62,01

62,02 - 88,81

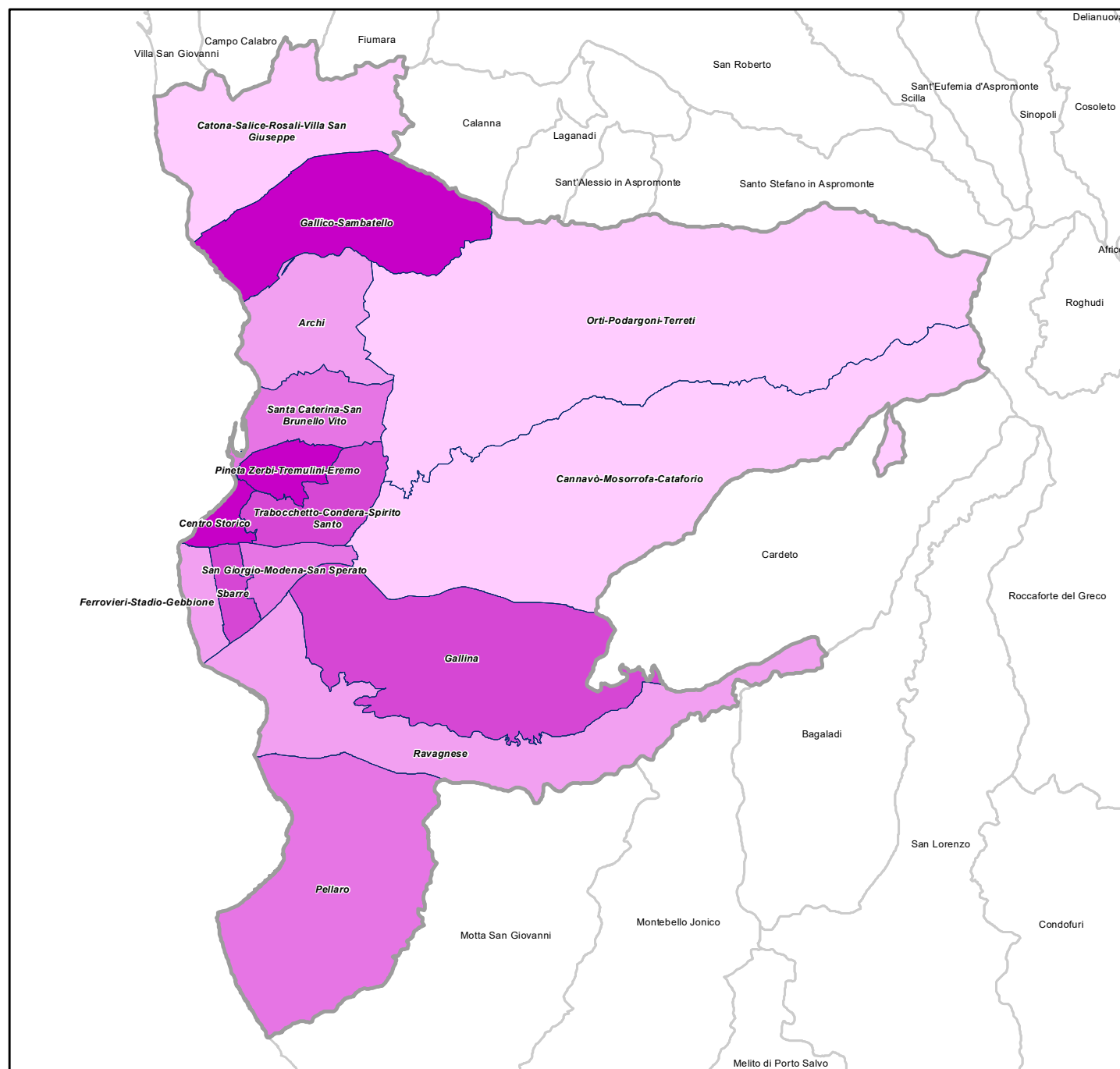
88,82 - 116,36

116,37 - 337,89



Eco_1 - Tasso di occupazione (20-64 anni)

Rapporto percentuale tra gli occupati 20-64 anni e la popolazione residente della medesima classe d'età

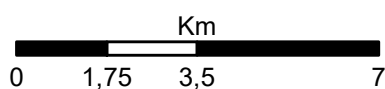


Istat, Censimento della popolazione e delle abitazioni - Anno 2021

- Reggio di Calabria
- limiti comunali
- Circoscrizione

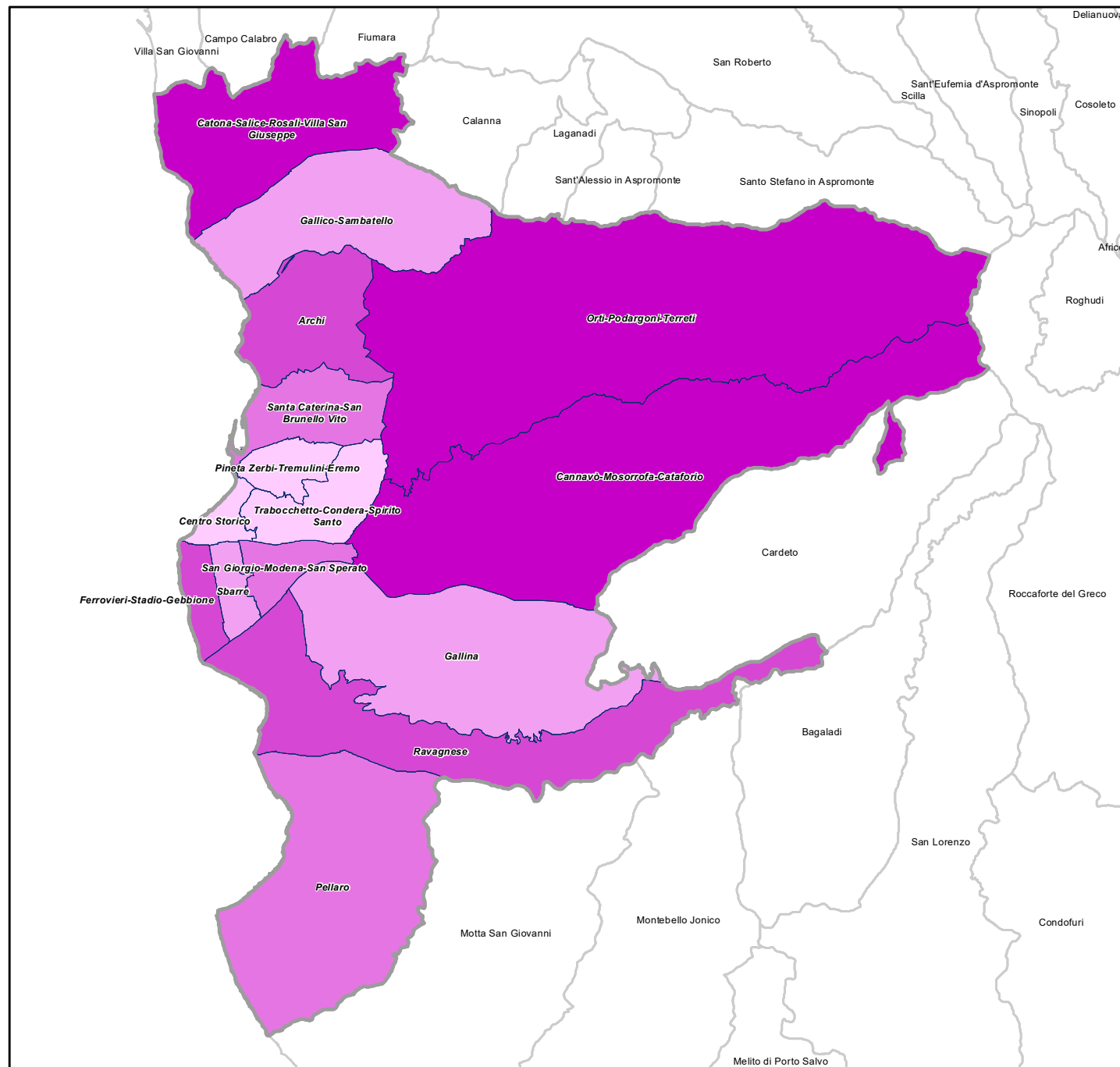
Quintili

- 48,91 - 52,54
- 52,55 - 53,22
- 53,23 - 55,18
- 55,19 - 55,36
- 55,37 - 58,70



Eco_2 - Tasso di disoccupazione (15 anni e più)

Rapporto percentuale tra le persone di 15 anni e più in cerca di occupazione e le forze lavoro della medesima classe d'età

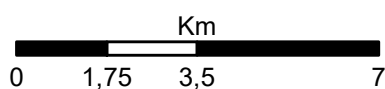


Istat, Censimento della popolazione e delle abitazioni - Anno 2021

- Reggio di Calabria
- limiti comunali
- Circoscrizione

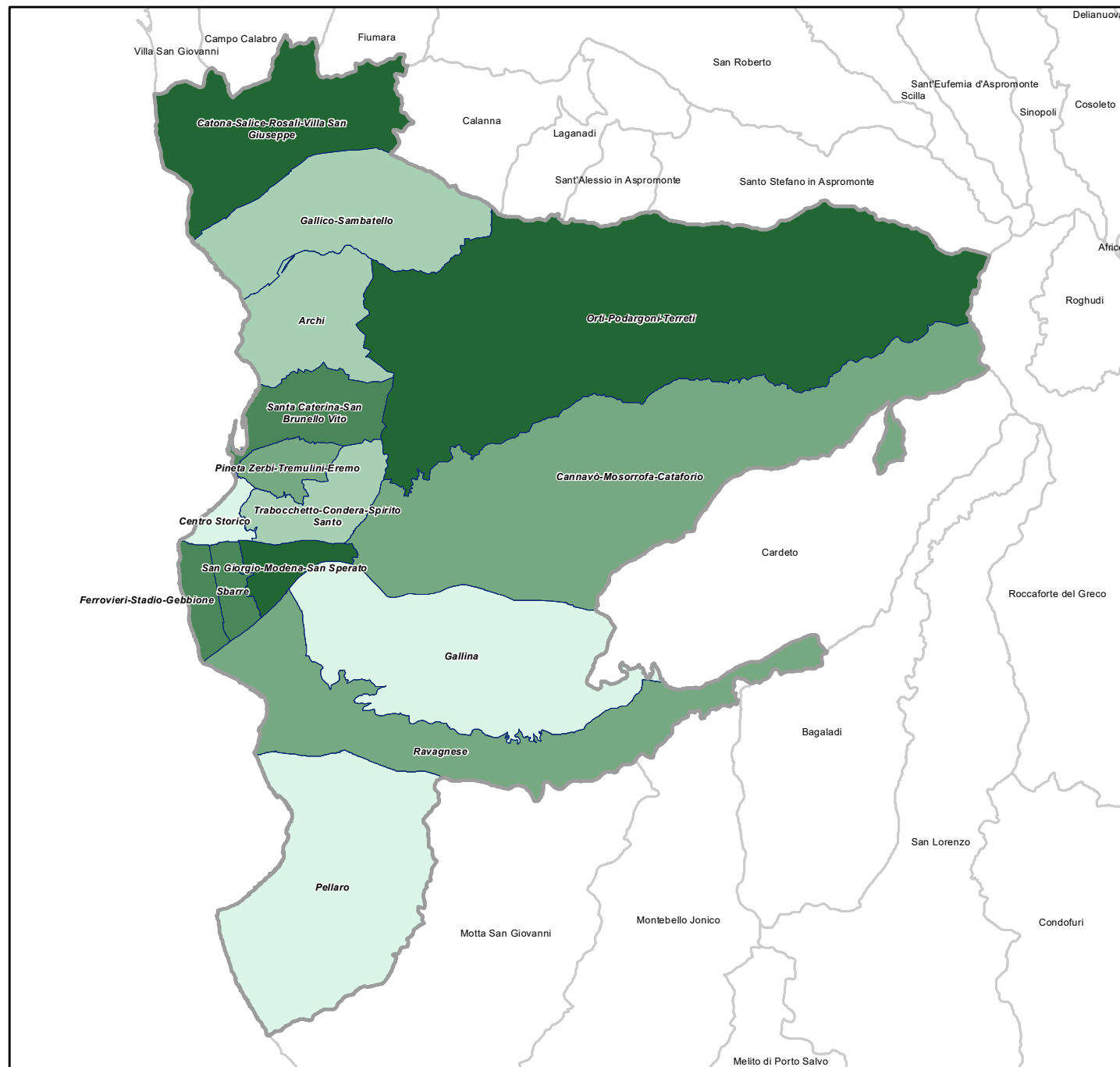
Quintili

- 13,30 - 14,87
- 14,88 - 15,01
- 15,02 - 15,50
- 15,51 - 16,18
- 16,19 - 17,55



Vsm_1 - Incidenza dei giovani che non studiano e non lavorano

Rapporto percentuale tra la popolazione residente nella classe di età 15- 29 anni che non studia e non lavora e la popolazione residente nella medesima classe di età

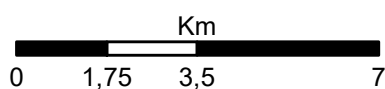


Istat, integrazione dei dati del Censimento della popolazione e delle abitazioni - Anno 2021 con informazioni provenienti da archivi amministrativi

- Reggio di Calabria
- limiti comunali
- Circoscrizione

Quintili

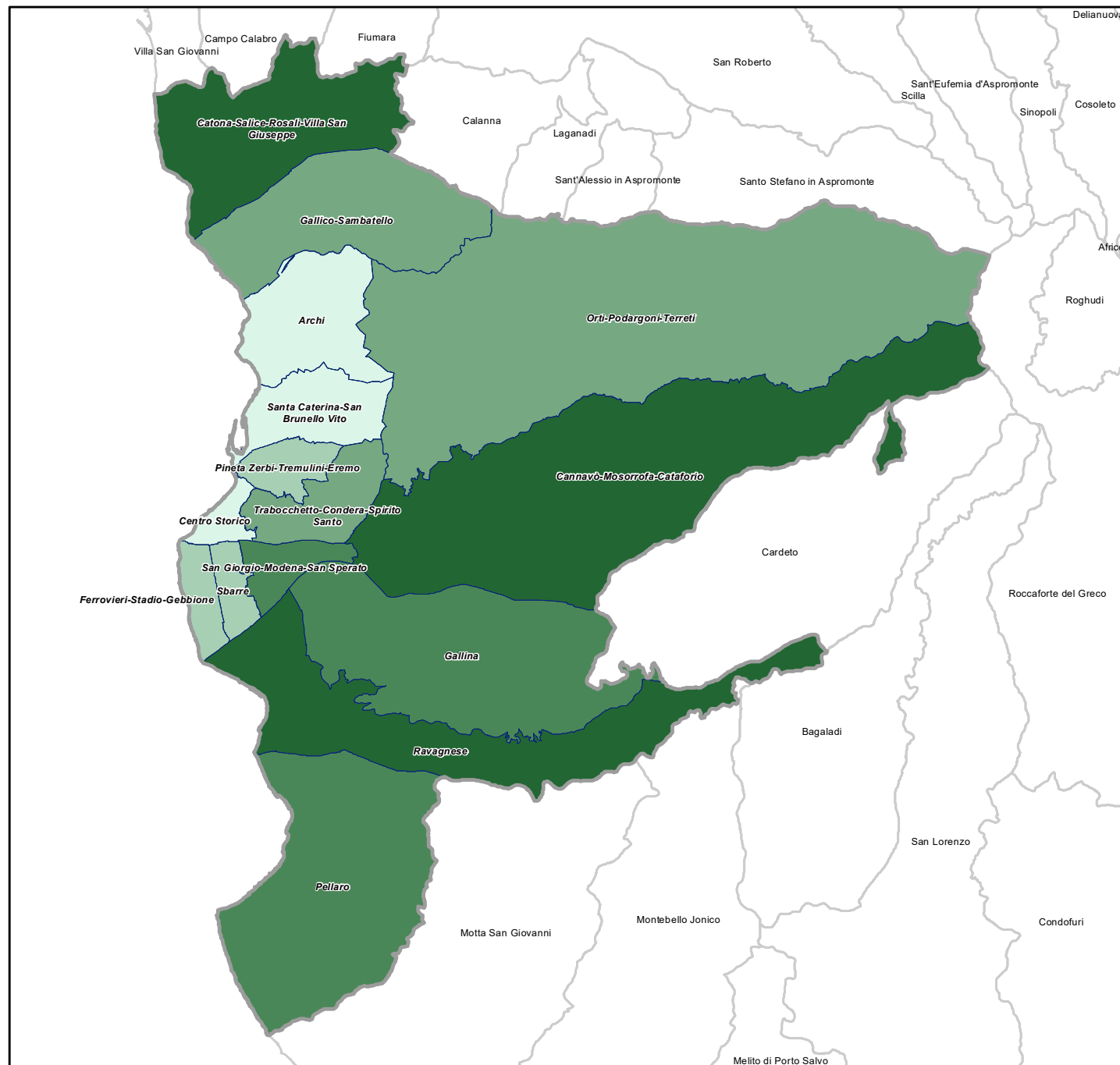
- 19,80 - 21,39
- 21,40 - 22,98
- 22,99 - 23,61
- 23,62 - 24,75
- 24,76 - 26,96



Vulnerabilità sociale

Vsm_2 - Incidenza delle famiglie con potenziale disagio economico

Rapporto percentuale tra il numero di famiglie con figli la cui persona di riferimento ha fino a 64 anni e nelle quali nessun componente è occupato o percettore di pensione da lavoro e il totale delle famiglie

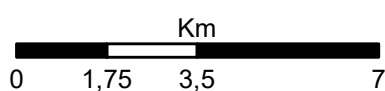


Istat, integrazione dei dati del Censimento della popolazione e delle abitazioni - Anno 2021 con informazioni provenienti da archivi amministrativi

- Reggio di Calabria
- limiti comunali
- Circoscrizione

Quintili

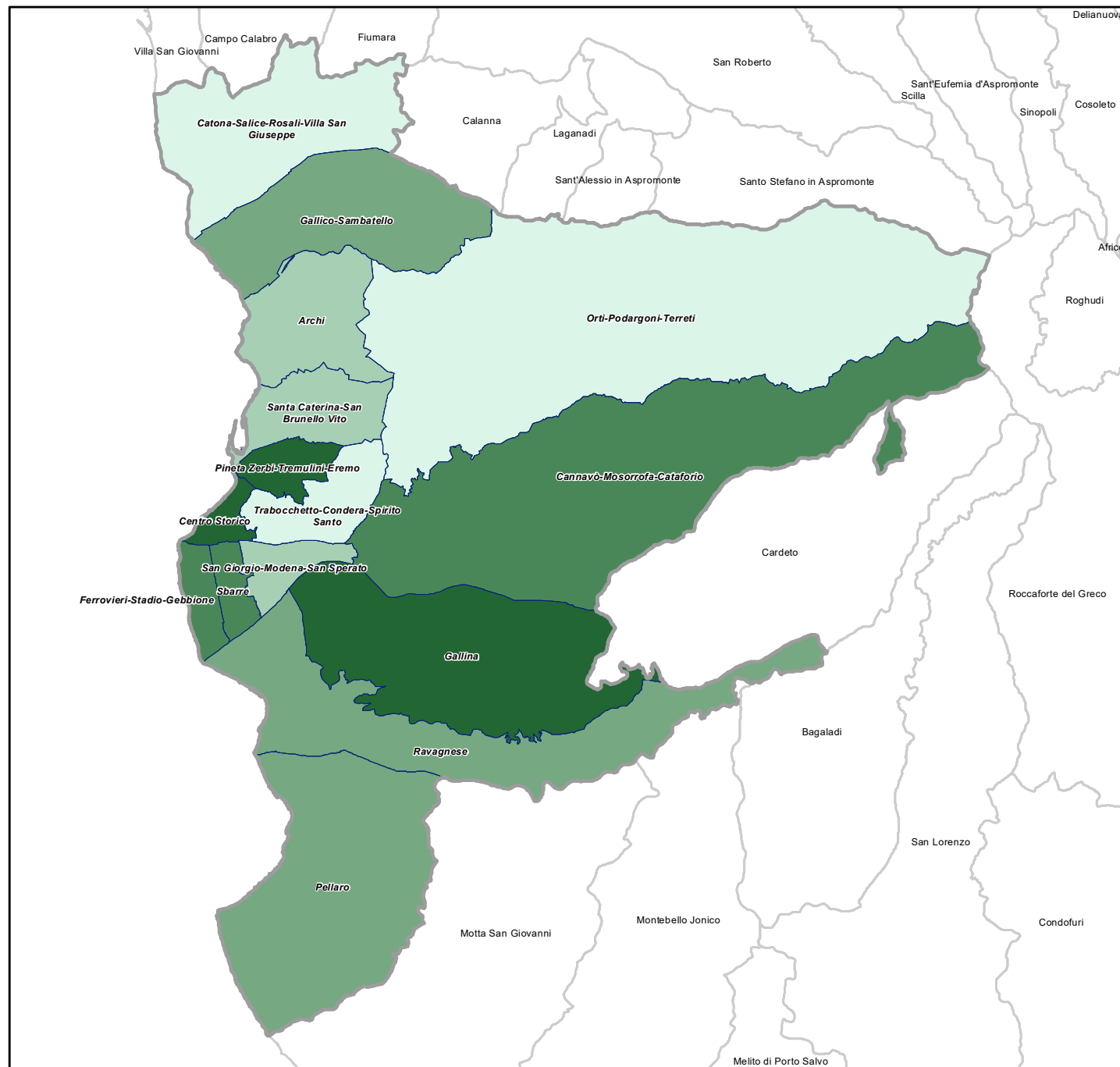
- 2,69 - 3,46
- 3,47 - 3,82
- 3,83 - 4,03
- 4,04 - 4,22
- 4,23 - 4,41



Vulnerabilità sociale

Vsm_3 - Tasso di alloggi impropri

Rapporto percentuale tra altri tipi di alloggio occupati (luoghi di riparo non identificabili come abitazioni) e il totale delle abitazioni e degli altri tipi di alloggio

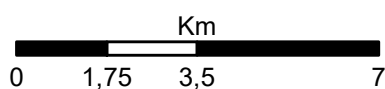


Istat, Censimento della popolazione e delle abitazioni - Anno 2021

- Reggio di Calabria
- limiti comunali
- Circoscrizione

Quintili

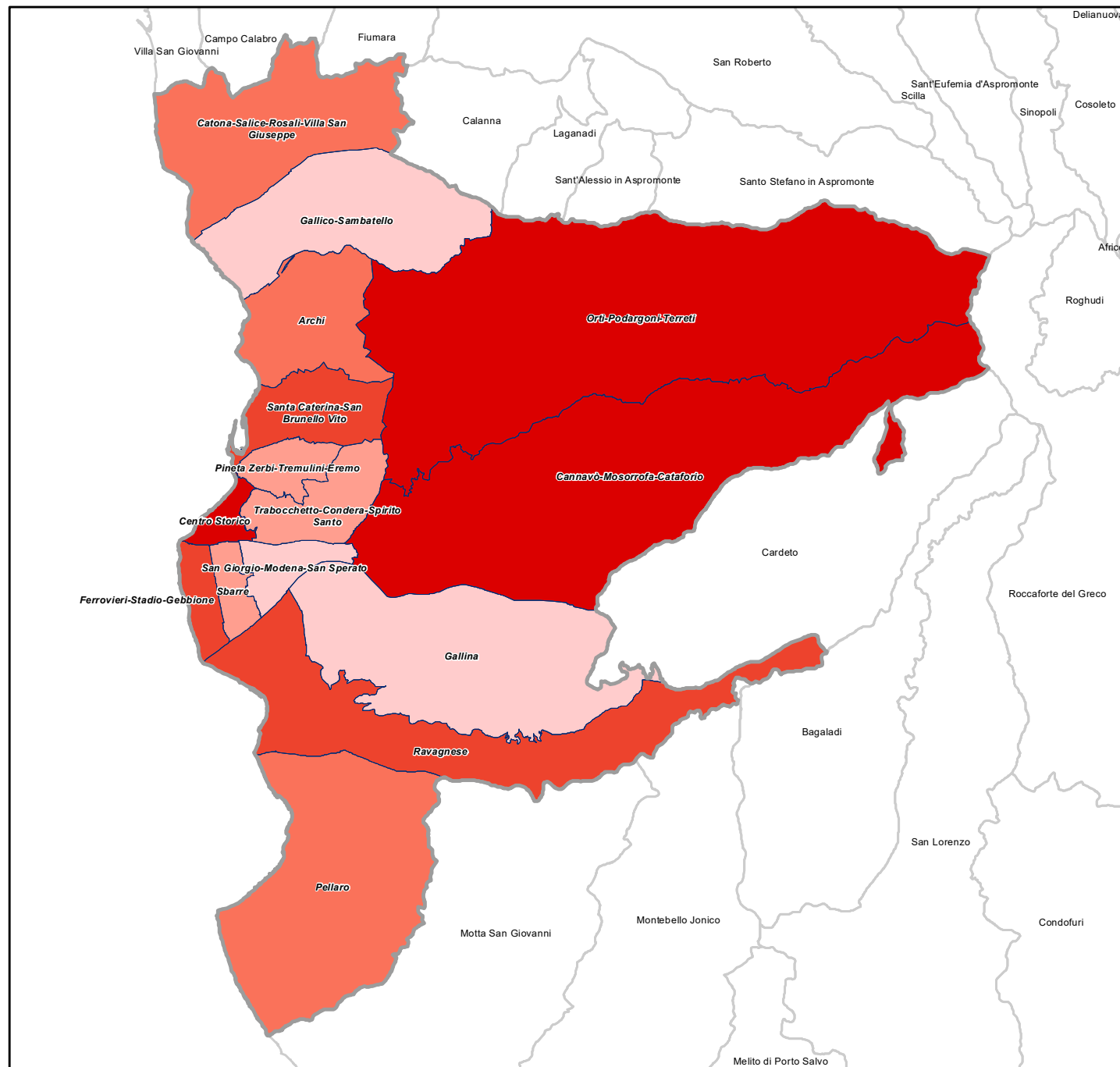
- 0,00 - 0,05
- 0,06 - 0,09
- 0,10 - 0,11
- 0,12 - 0,14
- 0,15 - 0,23



Disagio socio-economico

Dis_1 - Incidenza percentuale della popolazione di 67 anni e oltre che vive da sola, senza casa di proprietà

Rapporto tra la popolazione di 67 anni e oltre che vive da sola e non possiede casa di proprietà (sono escluse le convivenze) sul totale della popolazione di 67 anni e più



Istat, Censimento della popolazione e delle abitazioni - Anno 2021; Catasto immobiliare - Anno 2020

Reggio di Calabria
limiti comunali
Circoscrizione

Quintili

8,92 - 9,25
9,26 - 10,23
10,24 - 10,83
10,84 - 11,23
11,24 - 13,19

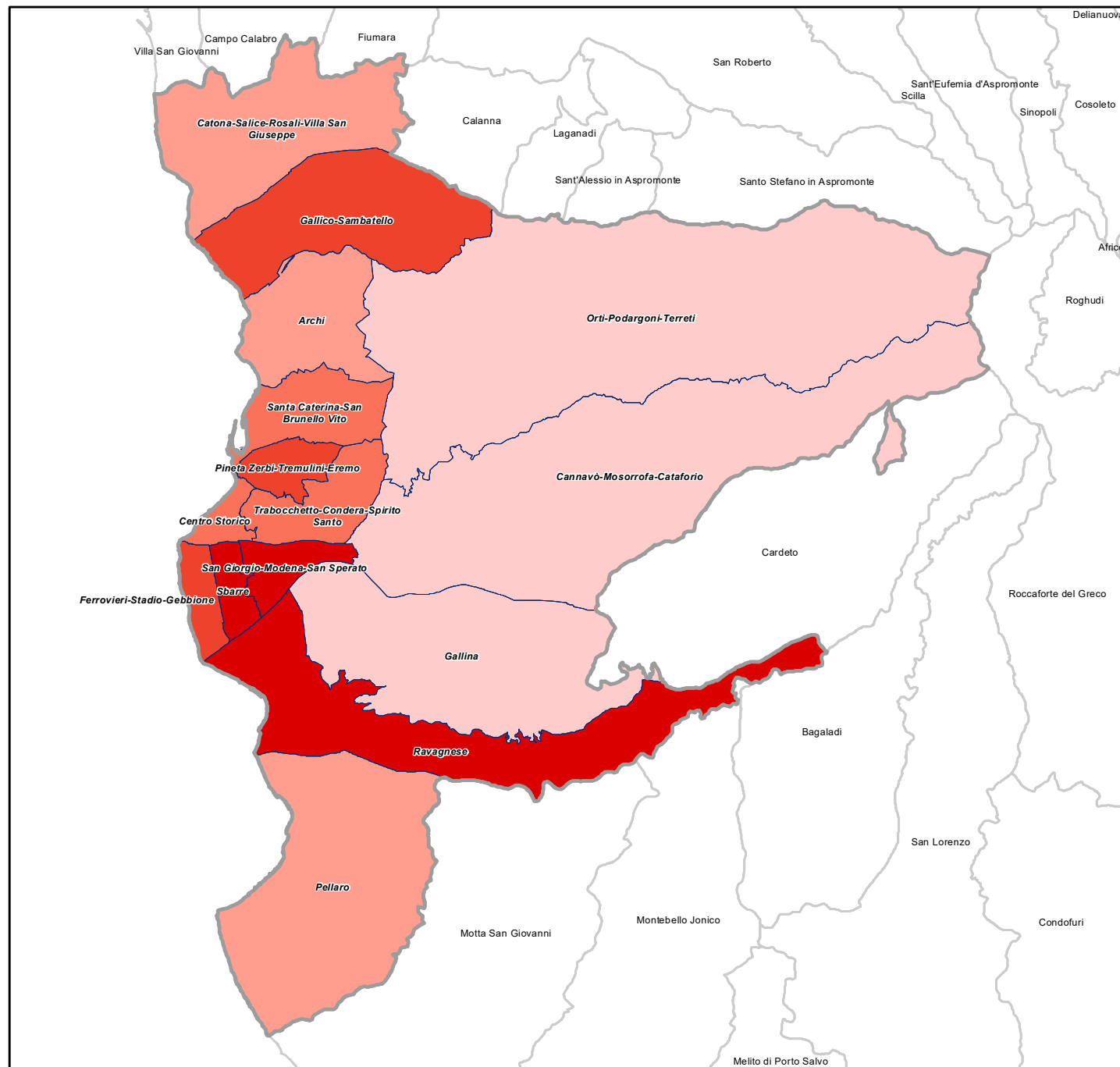
Km
0 1,75 3,5 7



Disagio socio-economico

Dis_3 - Percentuale di famiglie che non vivono in abitazione di proprietà

Rapporto tra numero di famiglie che non vivono in casa di proprietà e numero totale di famiglie

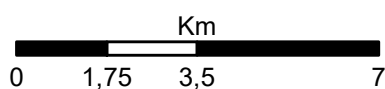


Istat, Censimento della popolazione e delle abitazioni - Anno 2021

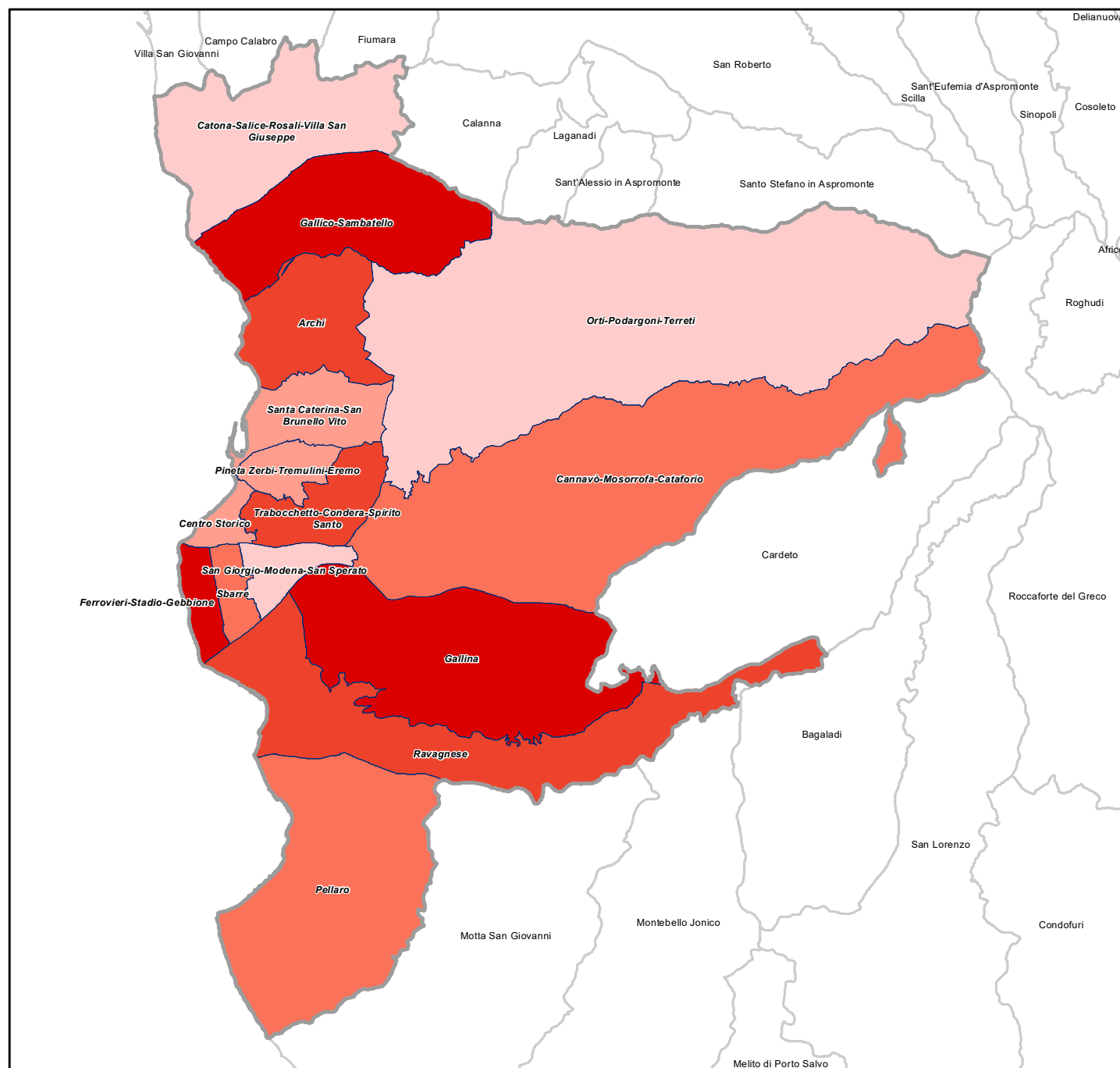
- Reggio di Calabria
 limiti comunali
 Circoscrizione

Quintili

- 15,60 - 18,41
 18,42 - 19,98
 19,99 - 20,49
 20,50 - 21,55
 21,56 - 21,85



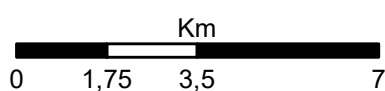
Disagio socio-economico

Dis_4 - Incidenza percentuale di lavoratori precari 35-64 anni che hanno un rapporto di lavoro dipendente di tipo "interinale" o "occasionale" sul totale degli occupati 35-64 anni*Rapporto tra il numero di lavoratori precari ("interinali", "occasional") 35-64 sul totale degli occupati in età 35-64**Istat, Censimento della popolazione e delle abitazioni - Anno 2021; INAIL - Anno 2021; INPS - Anno 2021*

- Reggio di Calabria
- limiti comunali
- Circoscrizione

Quintili

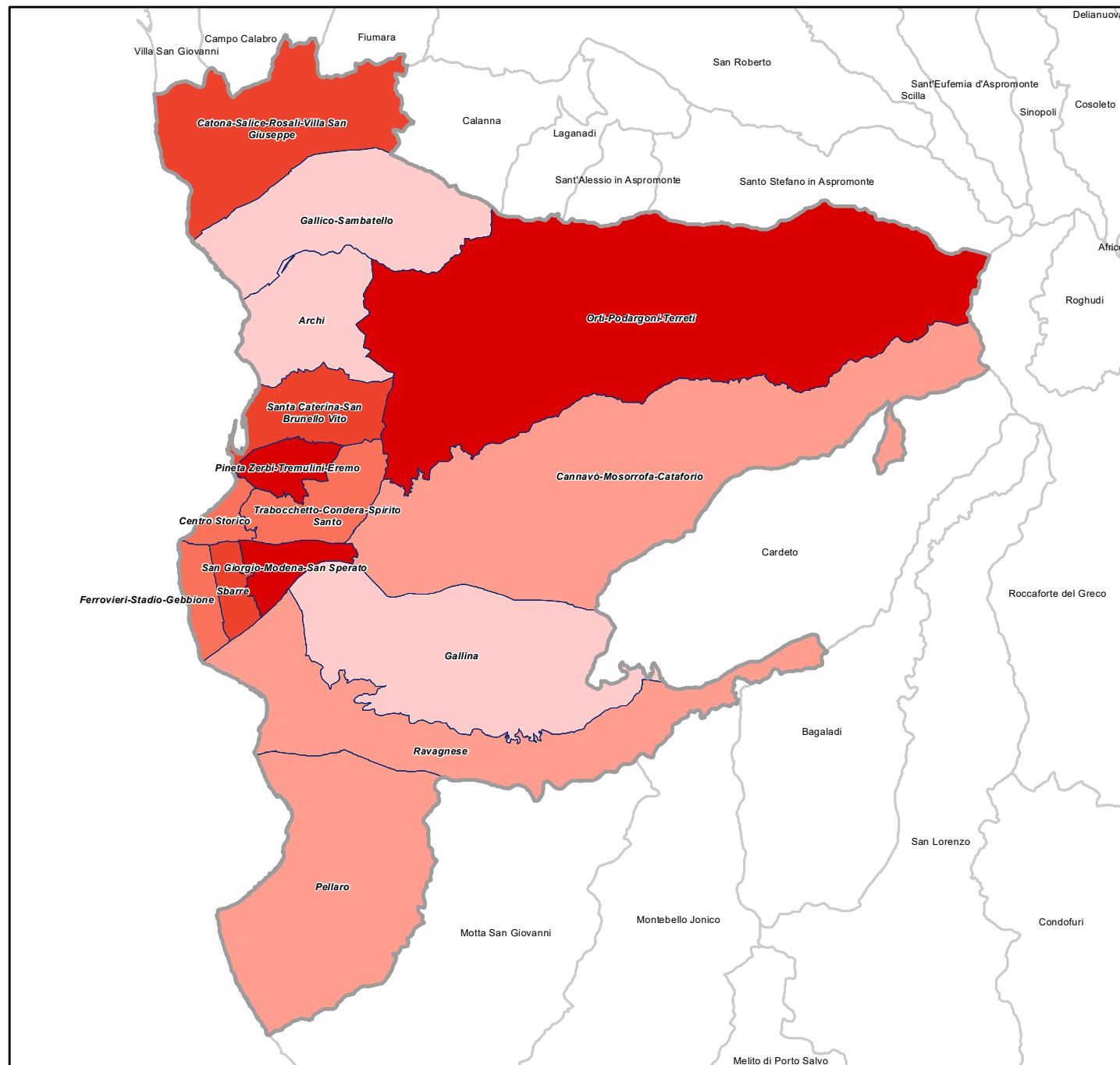
- 0,46 - 0,51
- 0,52 - 0,55
- 0,56 - 0,58
- 0,59 - 0,68
- 0,69 - 1,01



Disagio socio-economico

Dis_8a - Uscita precoce dal sistema di istruzione (18-24 anni, totale)

Rapporto tra il totale delle persone di 18-24 anni con al più il diploma di scuola secondaria di primo grado (licenza media) e non iscritti a nessun corso regolare di studio e il totale delle persone di 18-24 anni

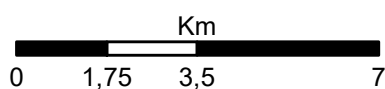


Istat, integrazione dei dati del Censimento della popolazione e delle abitazioni - Anno 2021 con informazioni provenienti da archivi amministrativi

- Reggio di Calabria
- limiti comunali
- Circoscrizione

Quintili

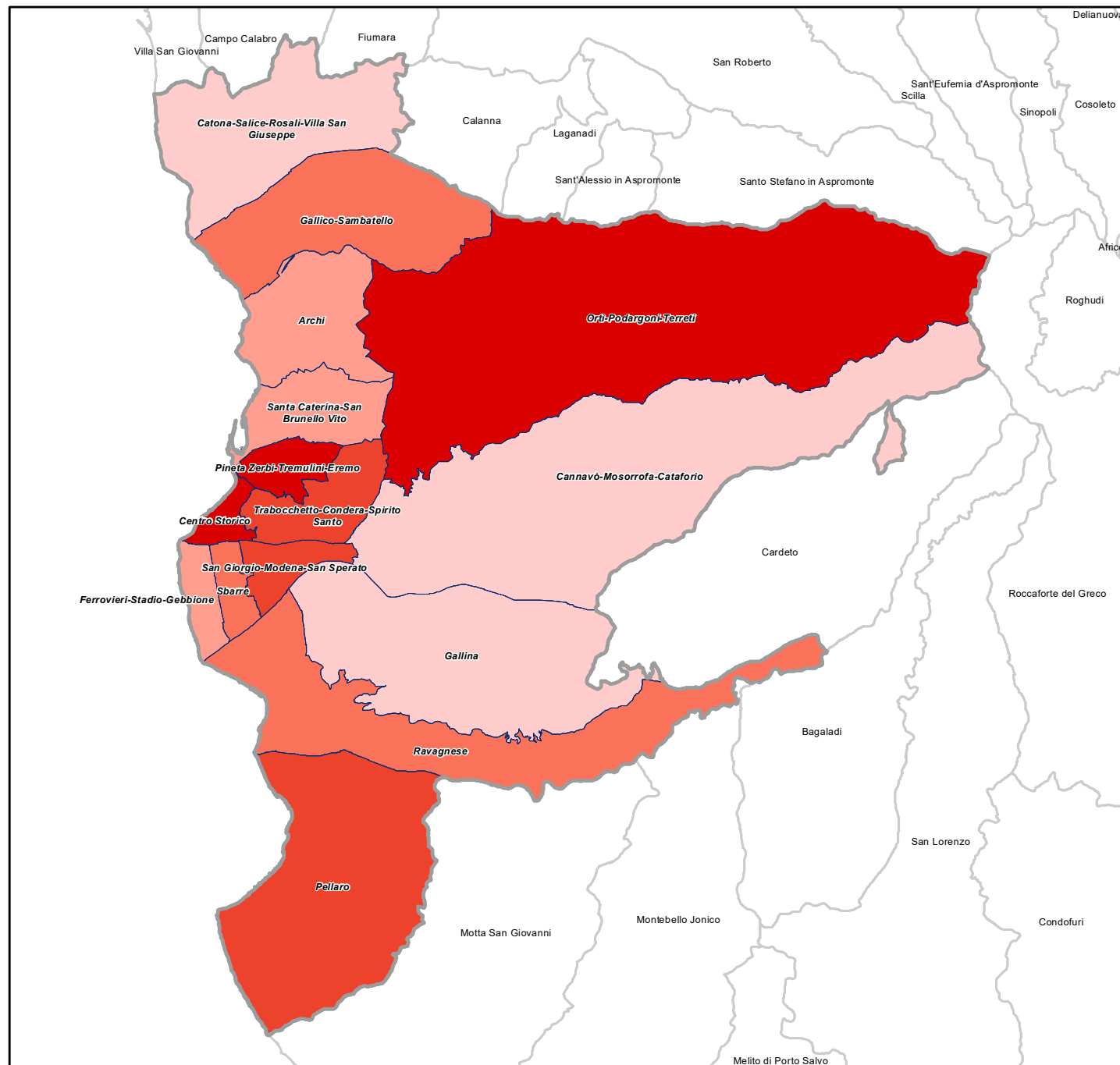
- 4,91 - 5,91
- 5,92 - 7,54
- 7,55 - 8,59
- 8,60 - 10,10
- 10,11 - 11,89



Disagio socio-economico

Dis_8b - Uscita precoce dal sistema di istruzione (18-24 anni, stranieri)

Rapporto tra il totale degli stranieri di 18-24 anni con al più il diploma di scuola secondaria di primo grado (licenza media) e non iscritti a nessun corso regolare di studio e il totale degli stranieri di 18-24 anni

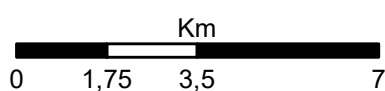


Istat, integrazione dei dati del Censimento della popolazione e delle abitazioni - Anno 2021 con informazioni provenienti da archivi amministrativi

- Reggio di Calabria
- limiti comunali
- Circoscrizione

Quintili

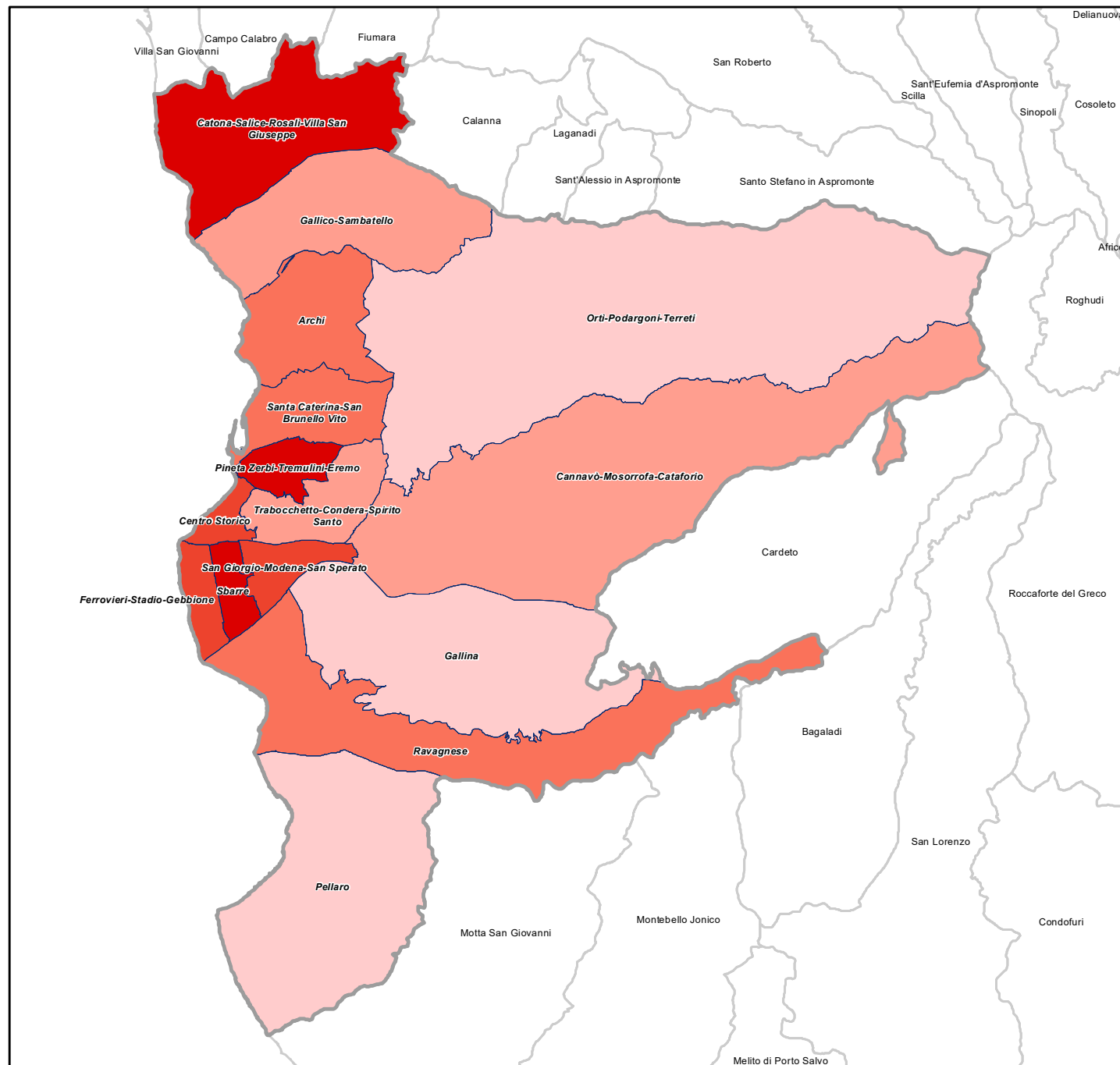
- 0,00 - 35,00
- 35,01 - 42,42
- 42,43 - 49,09
- 49,10 - 52,50
- 52,51 - 80,00



Disagio socio-economico

Dis_8c - Uscita precoce dal sistema di istruzione (18-24 anni, femmine)

Rapporto tra le femmine di 18-24 anni con al più il diploma di scuola secondaria di primo grado (licenza media) e non iscritte a nessun corso regolare di studio e il totale delle femmine di 18-24 anni

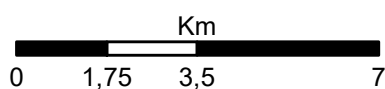


Istat, integrazione dei dati del Censimento della popolazione e delle abitazioni - Anno 2021 con informazioni provenienti da archivi amministrativi

- Reggio di Calabria
- limiti comunali
- Circoscrizione

Quintili

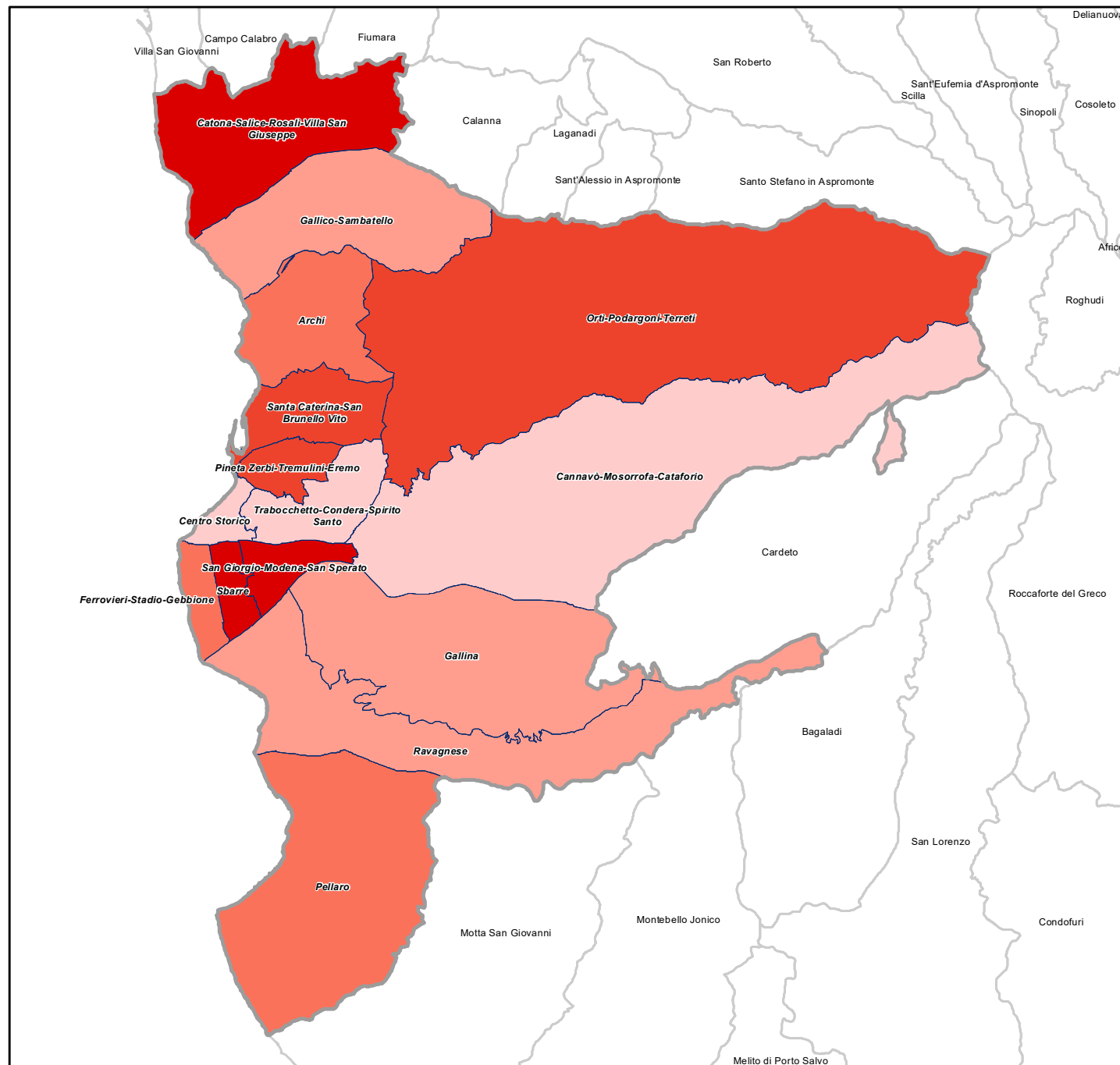
- 1,92 - 3,56
- 3,57 - 5,26
- 5,27 - 6,46
- 6,47 - 7,19
- 7,20 - 10,99



Disagio socio-economico

Dis_8d - Giovani di 18-24 anni usciti precocemente dal sistema di istruzione con genitori senza diploma

Incidenza delle persone di 18-24 anni uscite precocemente dal sistema di istruzione con genitori nella medesima condizione, sul totale delle persone di 18-24 anni uscite precocemente dal sistema di istruzione

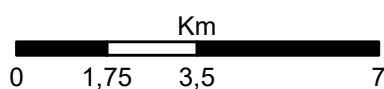


Istat, integrazione dei dati del Censimento della popolazione e delle abitazioni - Anno 2021 con informazioni provenienti da archivi amministrativi

- Reggio di Calabria
- limiti comunali
- Circoscrizione

Quintili

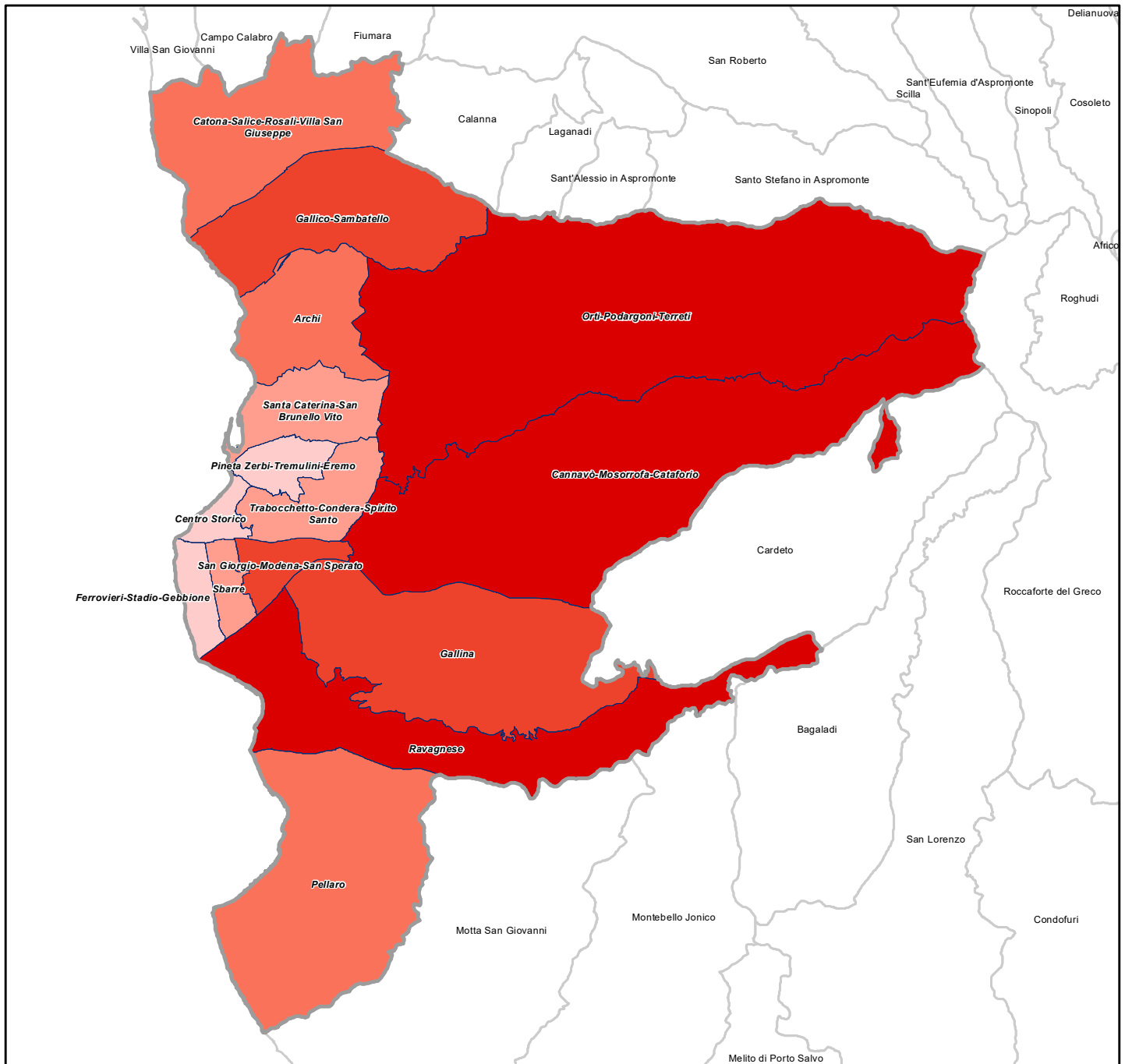
- 8,77 - 9,65
- 9,66 - 11,19
- 11,20 - 13,86
- 13,87 - 17,73
- 17,74 - 21,03



Disagio socio-economico

Dis_9 - Indice di affollamento delle abitazioni occupate

numero di occupanti / numero di vani



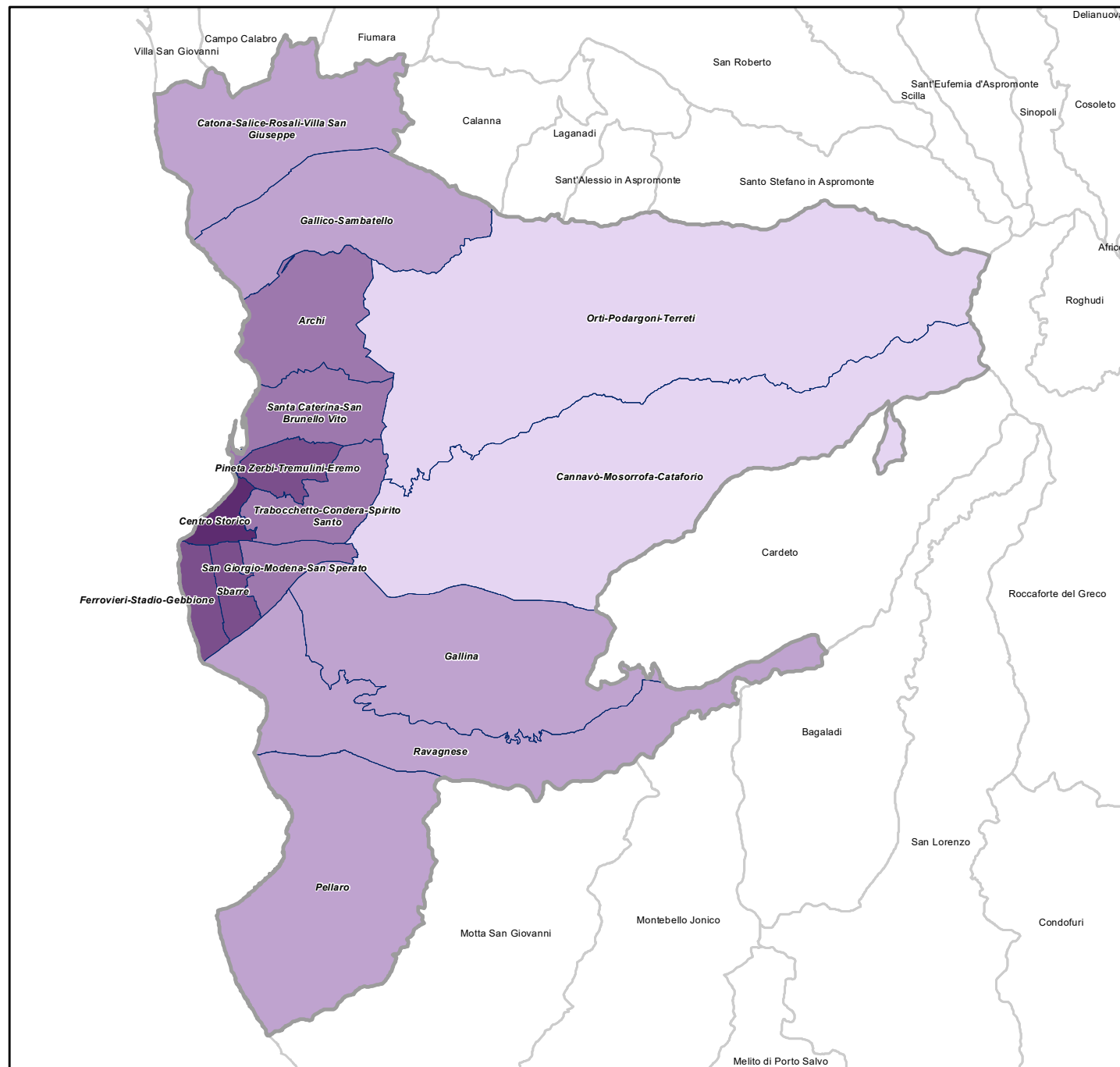
Istat, Censimento della popolazione e delle abitazioni - Anno 2021; Catasto immobiliare (Anno 2020)



Valore immobiliare

OMI - Valore immobiliare medio delle abitazioni residenziali

Media dei valori immobiliari delle abitazioni residenziali (euro al m²), ponderata per la popolazione residente

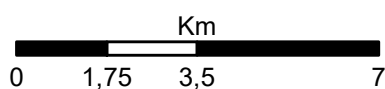


Osservatorio immobiliare italiano - Anno 2023 (II semestre)

- Reggio di Calabria
- limiti comunali
- Circoscrizione

Quintili

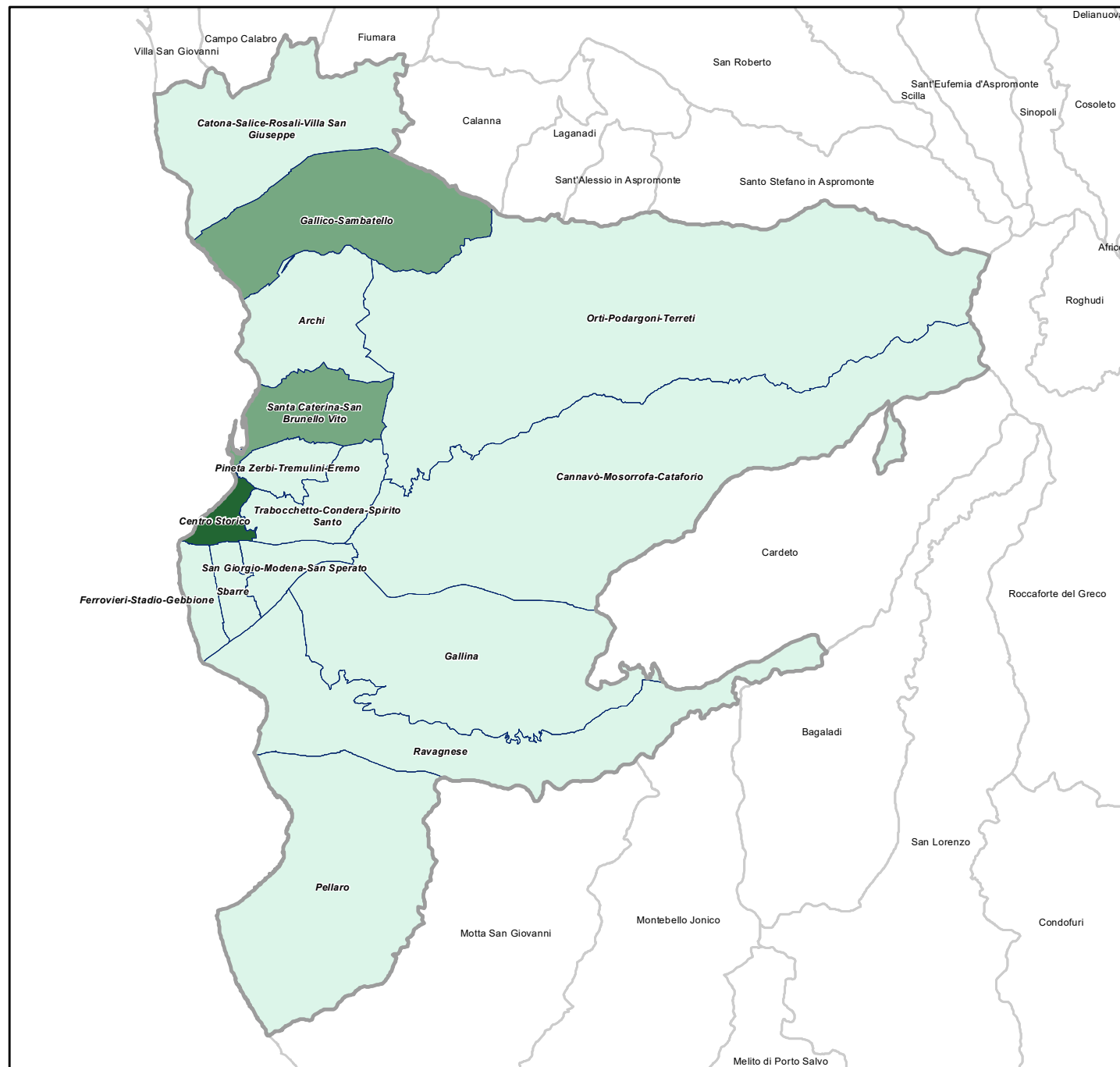
- 540,00 - 612,00
- 612,01 - 753,63
- 753,64 - 938,92
- 938,93 - 1.050,31
- 1.050,32 - 1.197,71



Dotazione di servizi

Ser_1a - Numero di Musei e Istituzioni similari

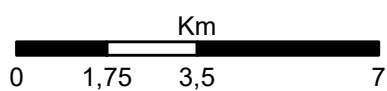
Numero di Musei e Istituzioni similari per Area subcomunale



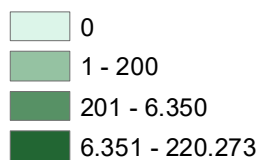
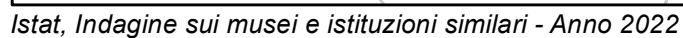
Istat, Indagine sui musei e istituzioni similari - Anno 2022

- Reggio di Calabria
- limiti comunali
- Circoscrizione

- 0
- 1 - 1
- 2 - 5



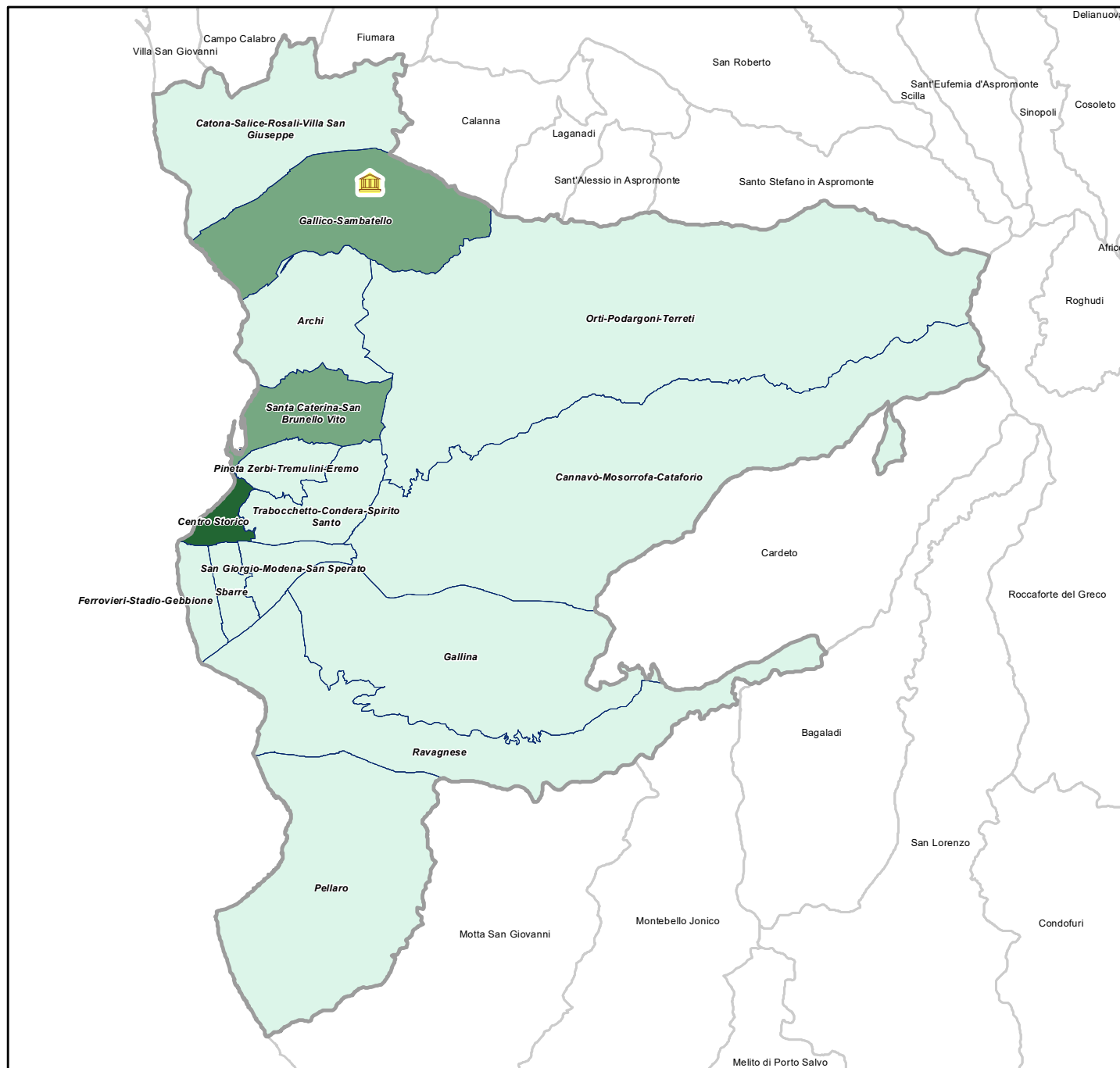
Numero dei visitatori dei Musei e delle Istituzioni similari per Area subcomunale



Dotazione di servizi

Ser_1c - Musei con accesso ai disabili e quintili del Numero di Musei e Istituzioni similari

Numero di musei che garantiscono condizioni di accesso per le persone con disabilità e numero di Musei e Istituzioni similari (l'assenza del simbolo sulla mappa indica che i casi non si sono verificati)



Istat, Indagine sui musei e istituzioni similari - Anno 2022

 Musei accesso ai disabili

 Reggio di Calabria

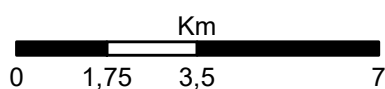
 limiti comunali

 Circoscrizione

 0

 1 - 1

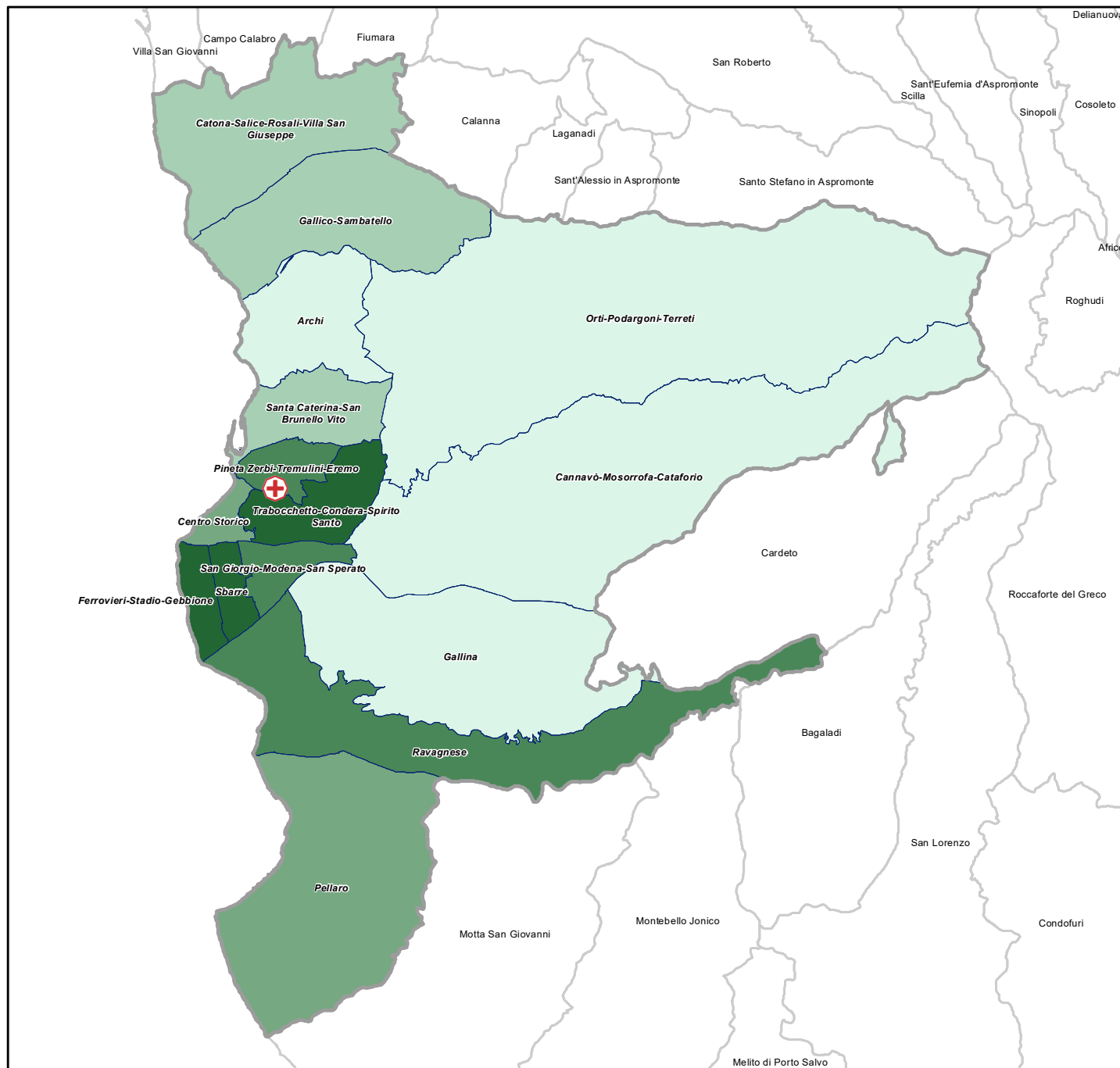
 2 - 5



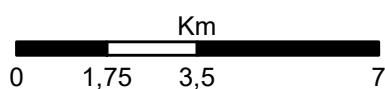
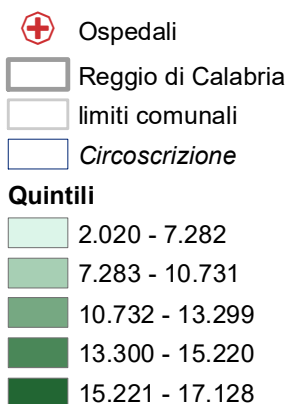
Dotazione di servizi

Ser_2 - Ospedali con pronto soccorso e quintili della popolazione residente

Numero di Ospedali con pronto soccorso (anche solo pediatrico) o Dipartimento di Emergenza e Accettazione (DEA) di I o II livello e Popolazione totale al netto dei senza fissa dimora

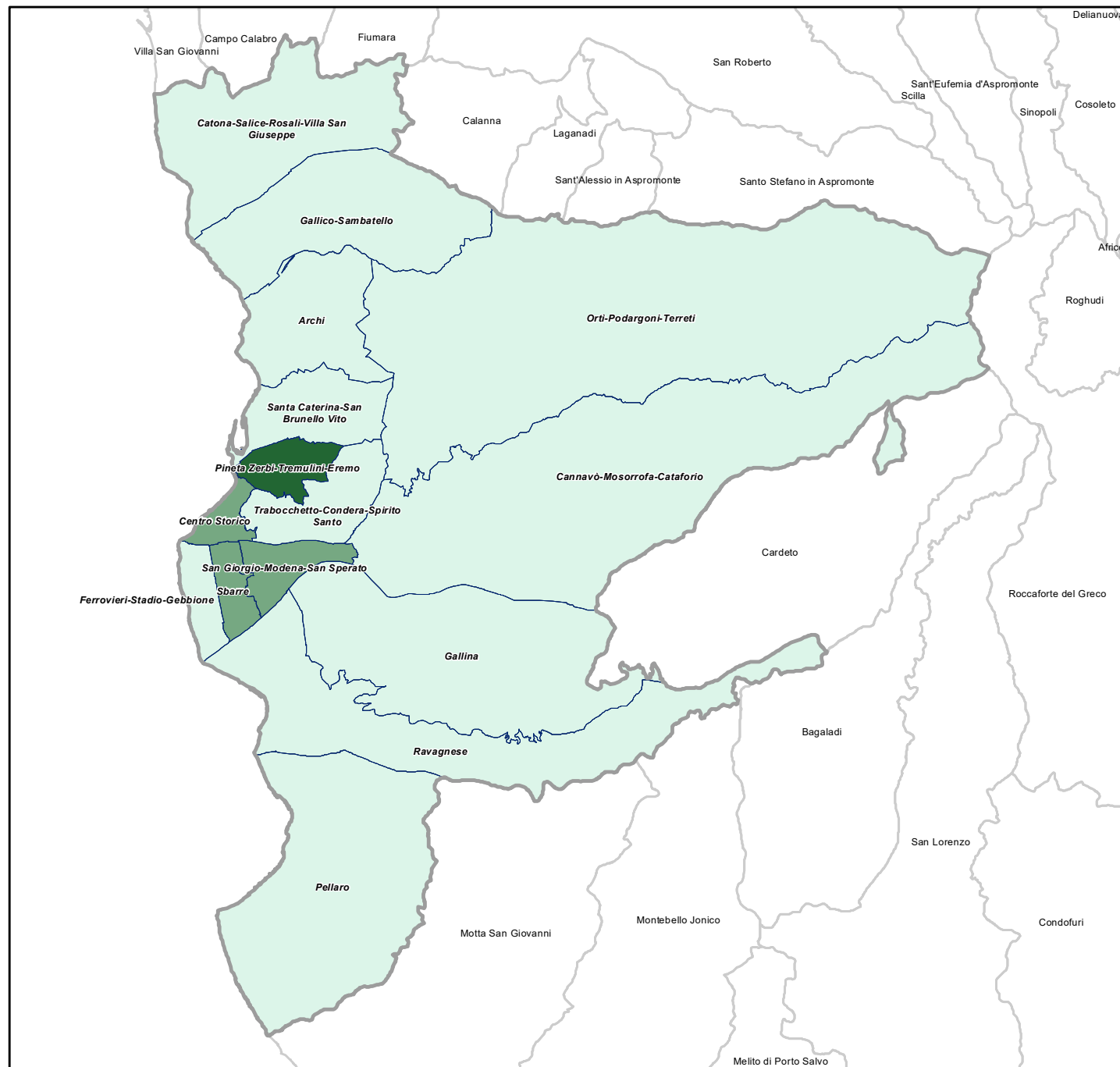


Nostre elaborazioni su dati Ministero della salute – Anno 2019; Istat, Censimento della popolazione e delle abitazioni - Anno 2021



Ser_3 - Numero di biblioteche

Numero di biblioteche per Area subcomunale



Istat, Indagine sulle biblioteche - Anno 2022

Reggio di Calabria

limiti comunali

Circoscrizione

0

1 - 1

2 - 2

Km

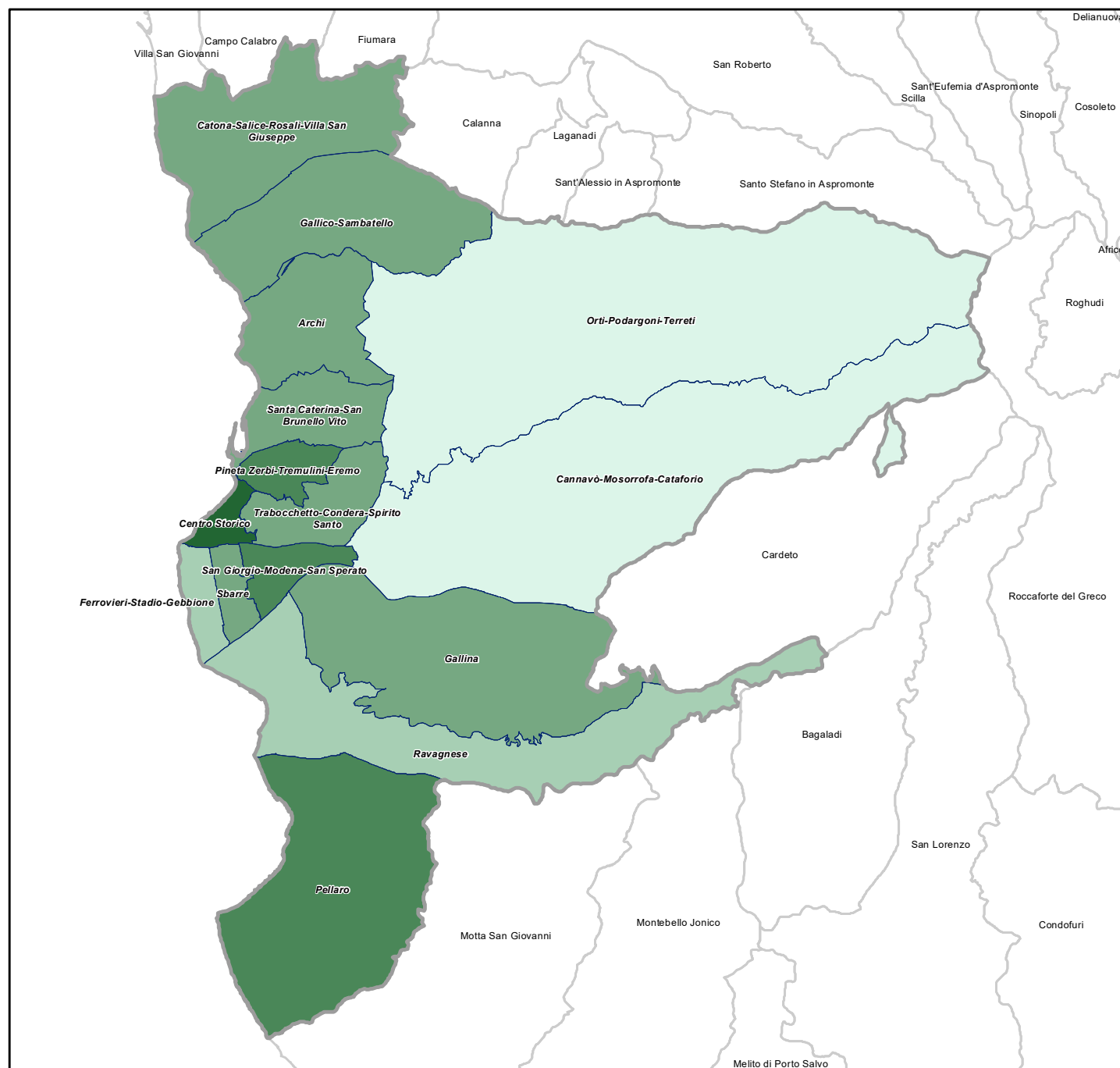
0 1,75 3,5 7



Dotazione di servizi

Ser_4 - Numero di strutture con servizi integrativi per la prima infanzia

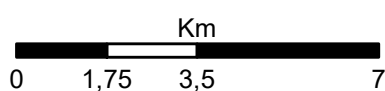
Numero di strutture che offrono servizi integrativi per la prima infanzia (0-3 anni), per Area subcomunale



Istat, Rilevazione sui nidi e servizi integrativi per la prima infanzia - Anno 2021

- Reggio di Calabria
- limiti comunali
- Circoscrizione

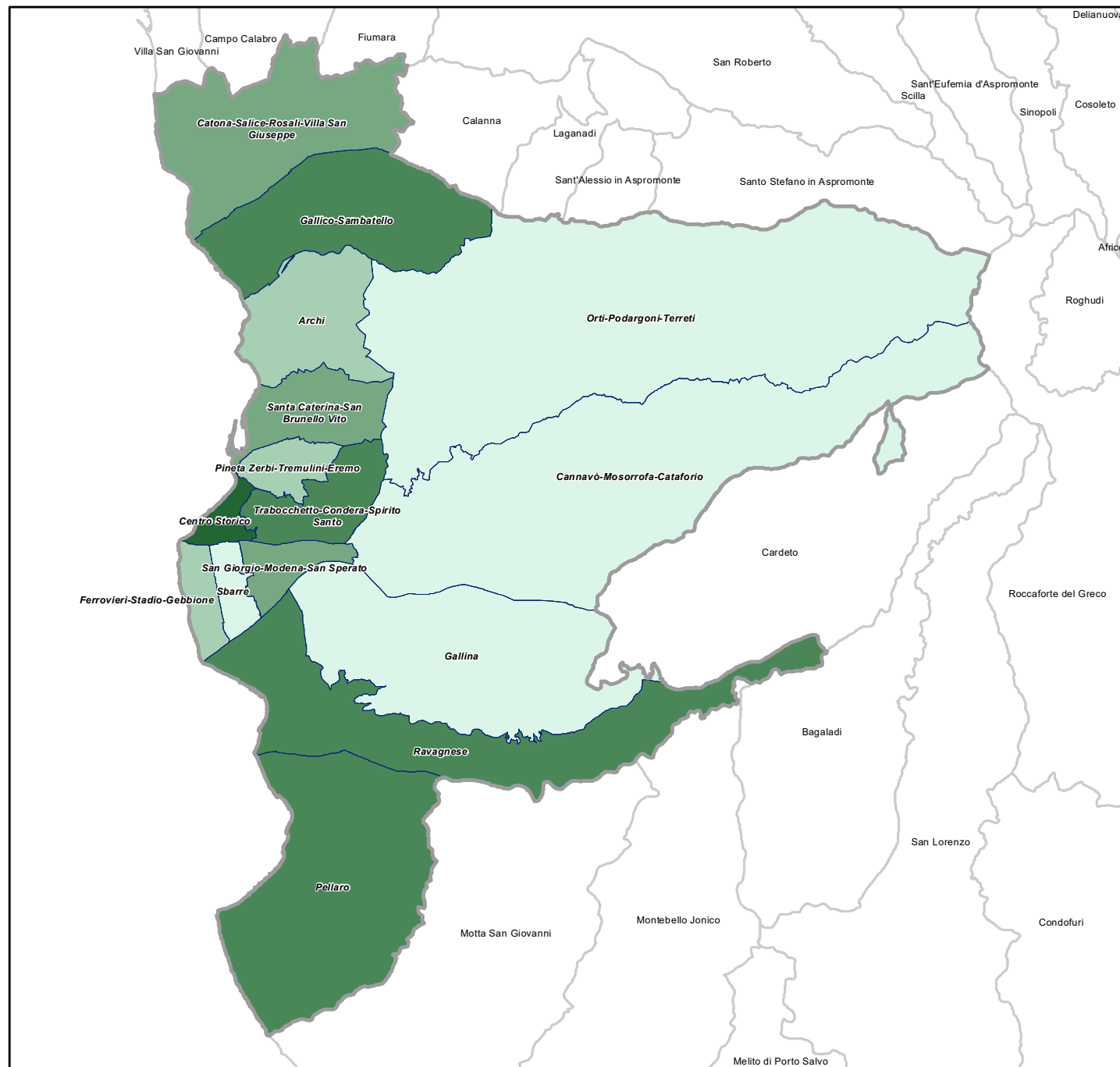
- 0
- 1 - 1
- 2 - 3
- 4 - 5
- 6 - 7



Dotazione di servizi

Ser_5 - Numero di scuole primarie

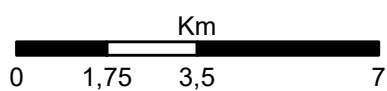
Numero di scuole statali primarie per Area subcomunale



Ministero dell'Istruzione e del Merito - Anno scolastico 2022-2023

- Reggio di Calabria
- limiti comunali
- Circoscrizione

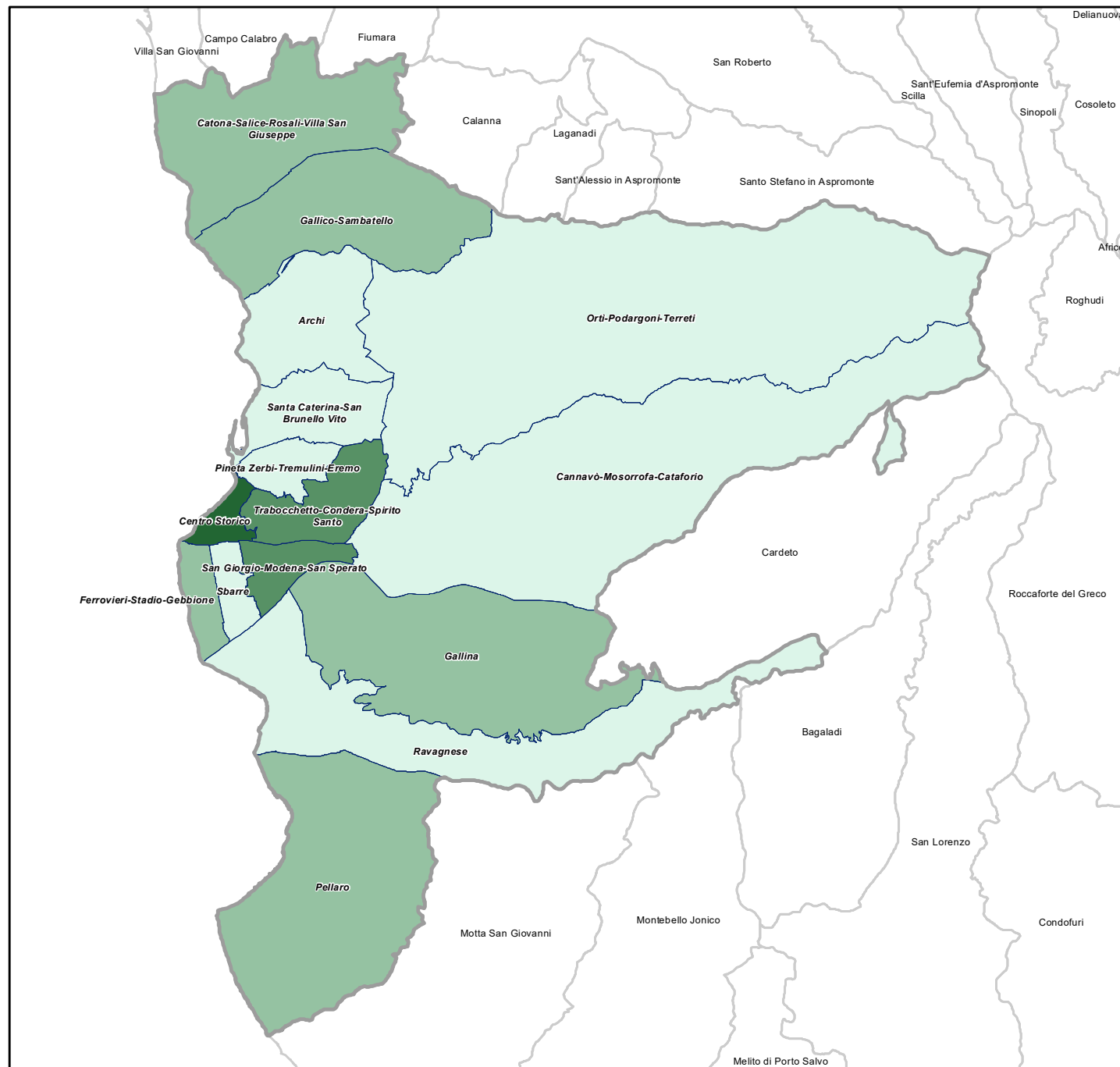
- 1
- 2 - 2
- 3 - 3
- 4 - 4
- 5 - 5



Dotazione di servizi

Ser_6 - Numero di scuole primarie a tempo pieno

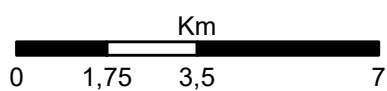
Numero di scuole statali primarie a tempo pieno per Area subcomunale



Ministero dell'Istruzione e del Merito - Anno scolastico 2022-2023

- Reggio di Calabria
- limiti comunali
- Circoscrizione

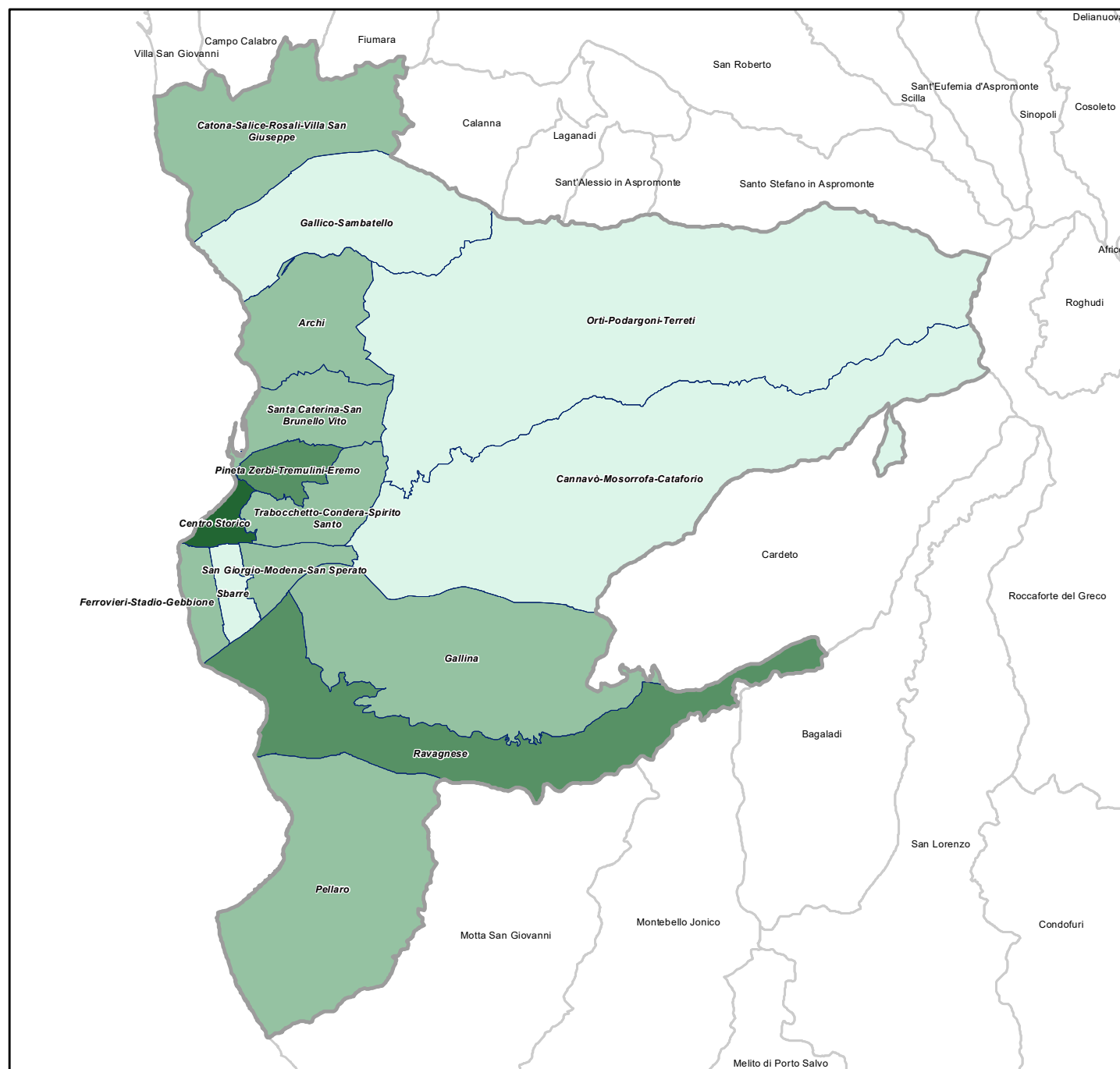
- 0
- 1 - 1
- 2 - 2
- 3 - 3



Dotazione di servizi

Ser_7 - Numero di scuole secondarie di I grado

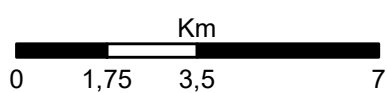
Numero di scuole statali secondarie di I grado per Area subcomunale



Ministero dell'Istruzione e del Merito - Anno scolastico 2022-2023

- Reggio di Calabria
- limiti comunali
- Circoscrizione

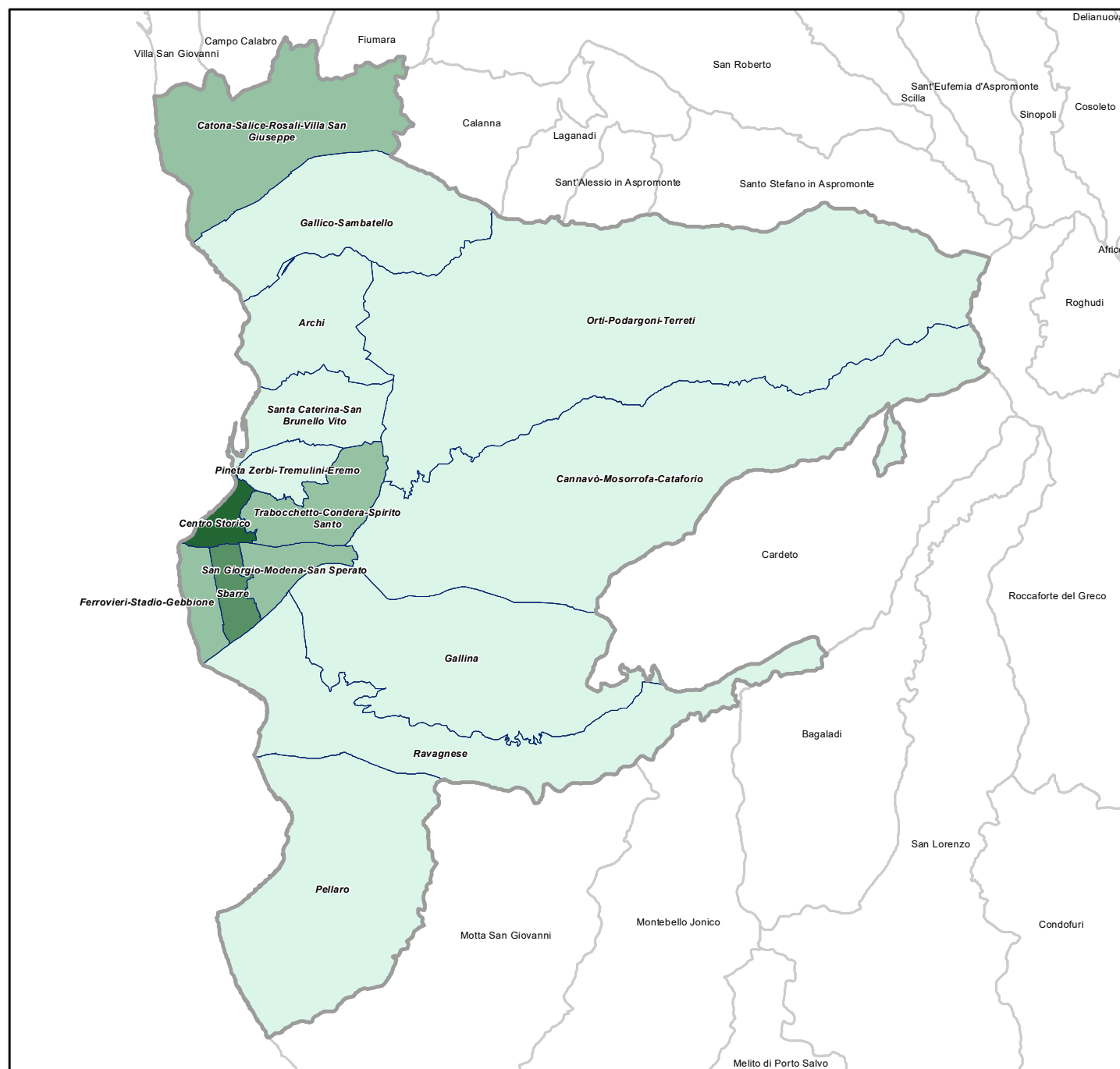
- 0
- 1 - 1
- 2 - 2
- 3 - 5



Dotazione di servizi

Ser_8 - Numero di scuole secondarie di II grado

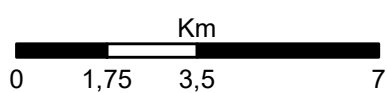
Numero di scuole statali secondarie di II grado per Area subcomunale



Ministero dell'Istruzione e del Merito - Anno scolastico 2022-2023

- Reggio di Calabria
- limiti comunali
- Circoscrizione

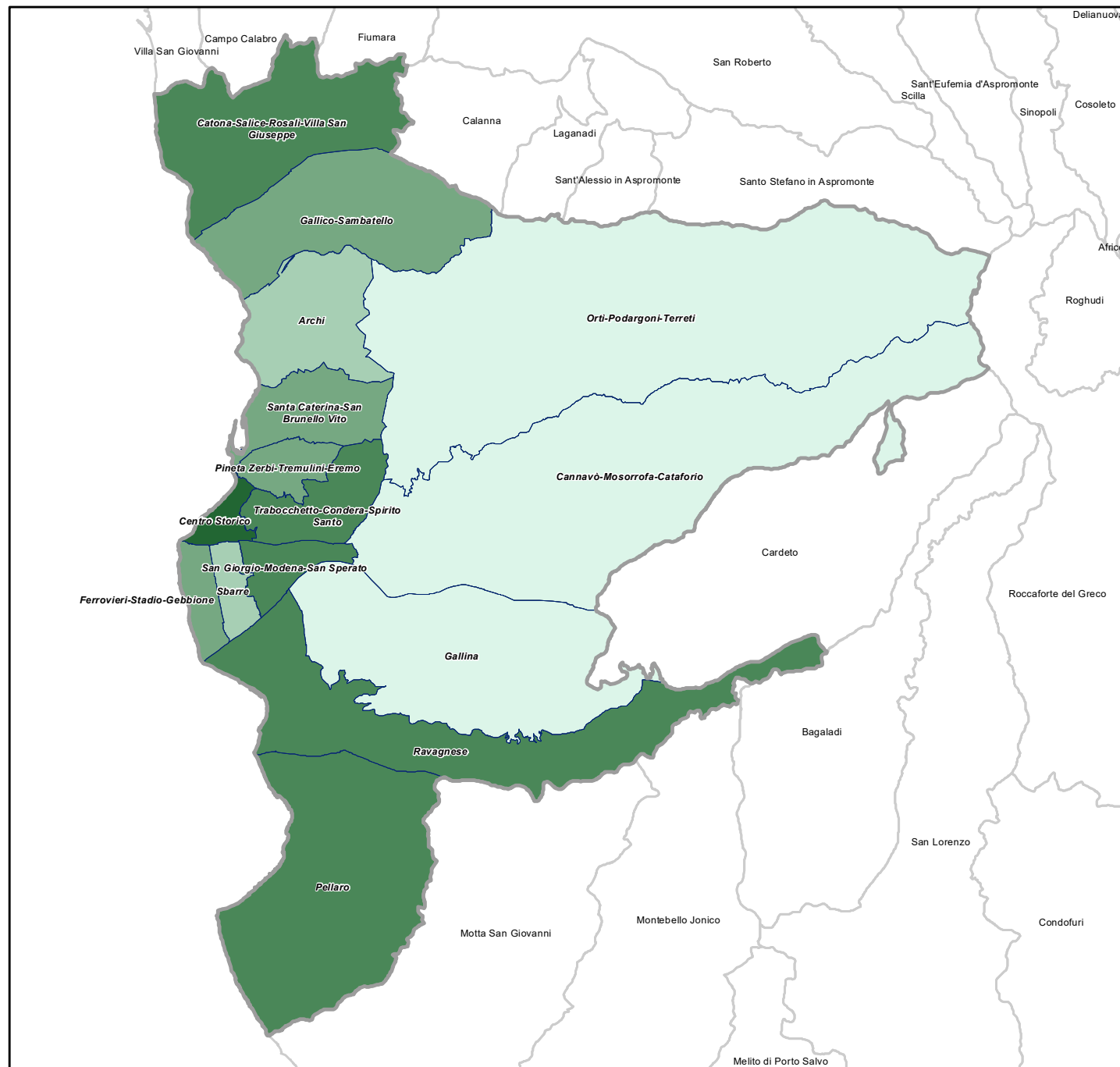
- 0
- 1 - 1
- 2 - 2
- 3 - 7



Dotazione di servizi

Ser_9 - Numero totale di scuole

Numero di scuole statali per Area subcomunale



Ministero dell'Istruzione e del Merito - Anno scolastico 2022-2023

Reggio di Calabria

limiti comunali

Circoscrizione

Quintili

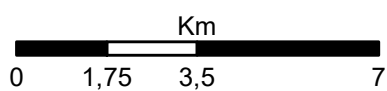
1 - 2

3 - 3

4 - 4

5 - 6

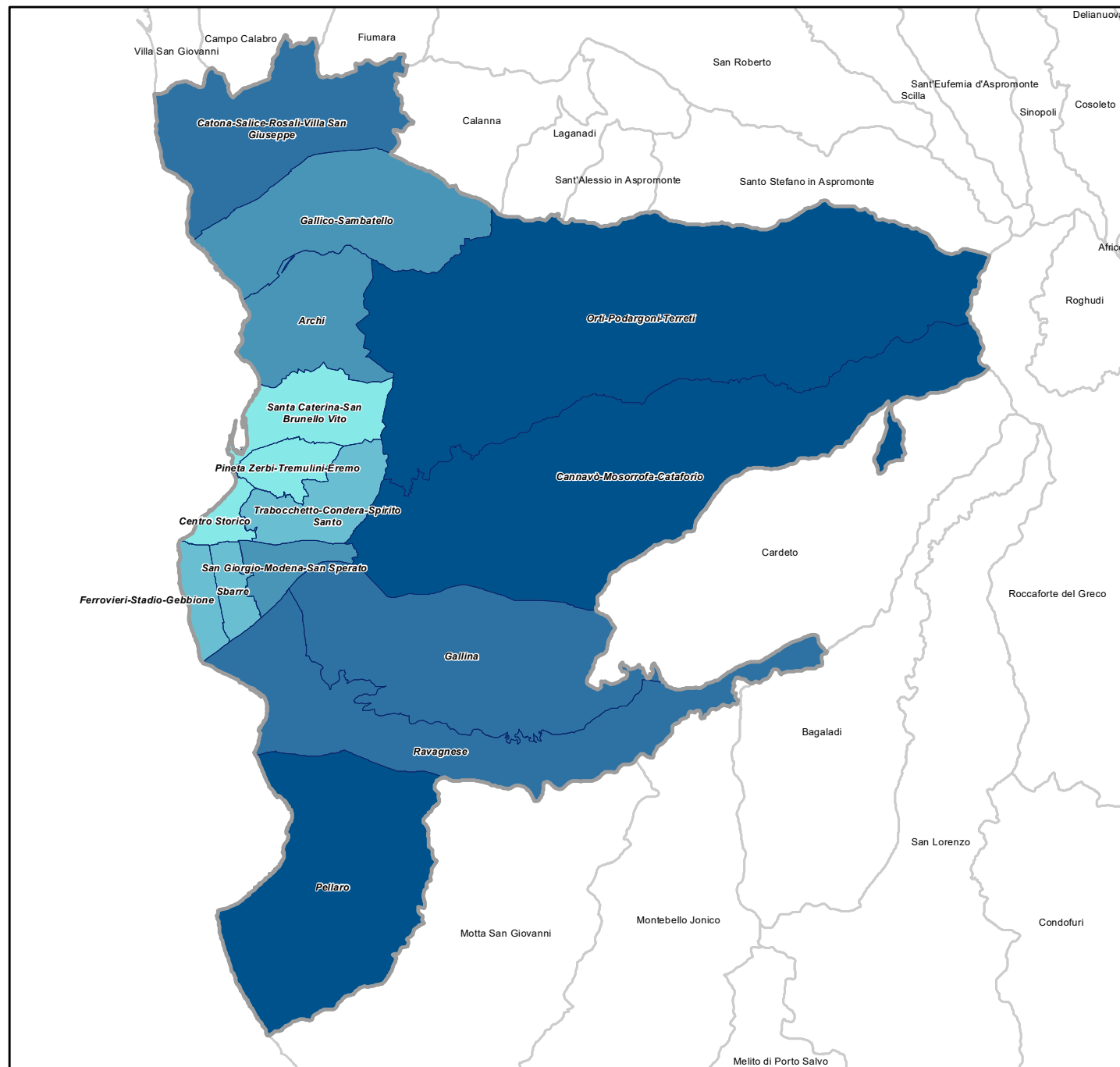
7 - 17



Accessibilità ai servizi

Ser_11a - Prossimità dei musei

Distanza in Km, su strada percorribile con mezzo privato, per raggiungere il museo o istituzione similare più vicino, partendo dal centroide della singola Area subcomunale

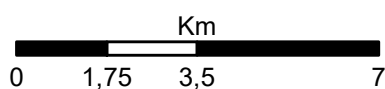


Istat, Indagine sui musei e istituzioni similari - Anno 2022 e Grafo stradale TOM-TOM - Anno 2022

- Reggio di Calabria
- limiti comunali
- Circoscrizione

Quintili

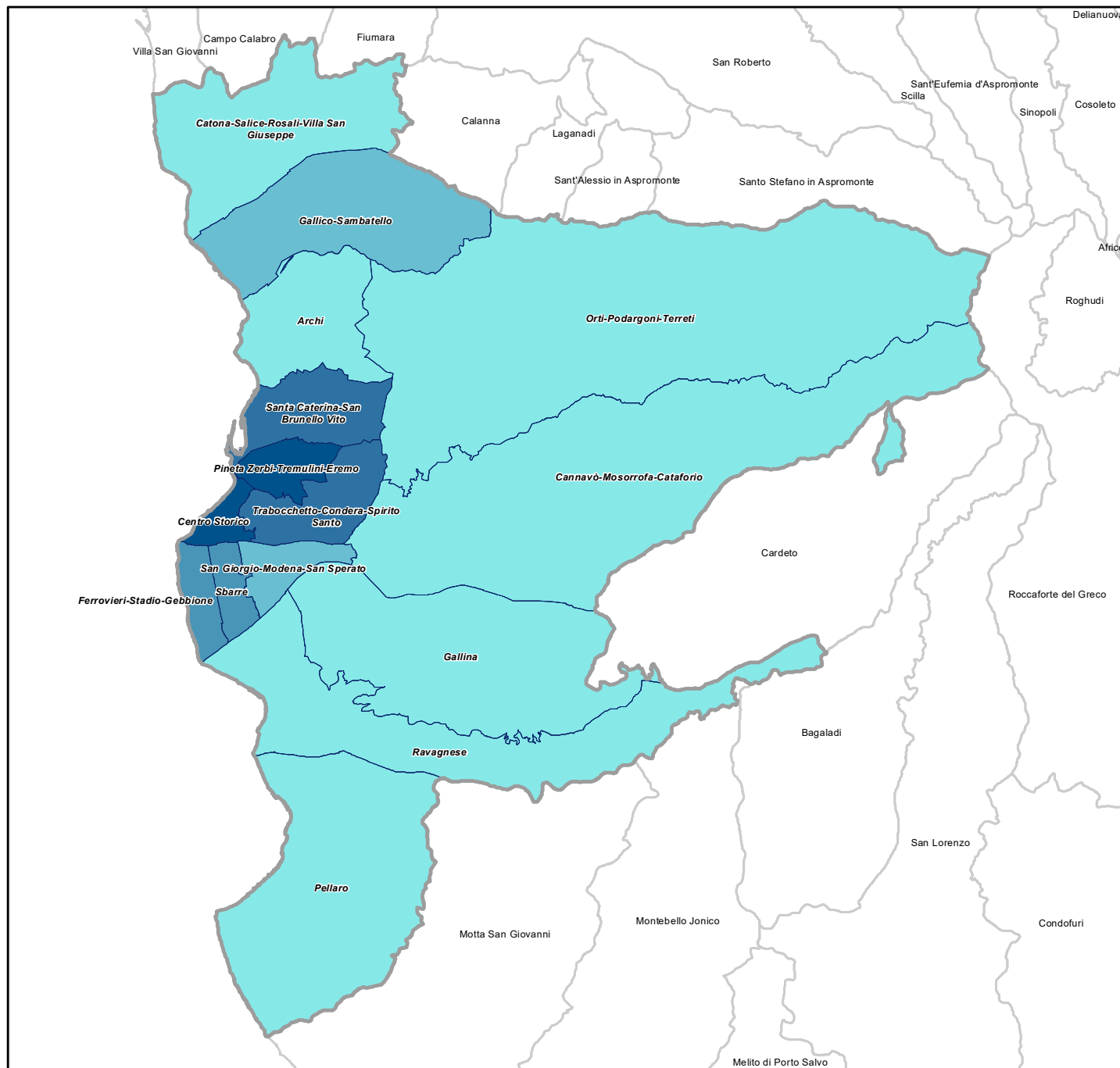
- 0,49 - 2,36
- 2,37 - 2,53
- 2,54 - 6,16
- 6,17 - 11,45
- 11,46 - 17,21



Accessibilità ai servizi

Ser_11b - Accessibilità della popolazione residente ai musei

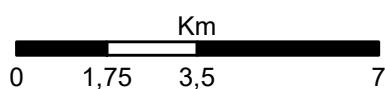
Quota di popolazione che risiede in sezioni di censimento che distano al più 1,5 Km dal museo o istituzione simile più vicino, per Area subcomunale



Istat, Indagine sui musei e istituzioni simili - Anno 2022; Grafo stradale TOM-TOM - Anno 2022; Censimento della popolazione e delle Abitazioni - Anno 2021

- Reggio di Calabria
- limiti comunali
- Circoscrizione

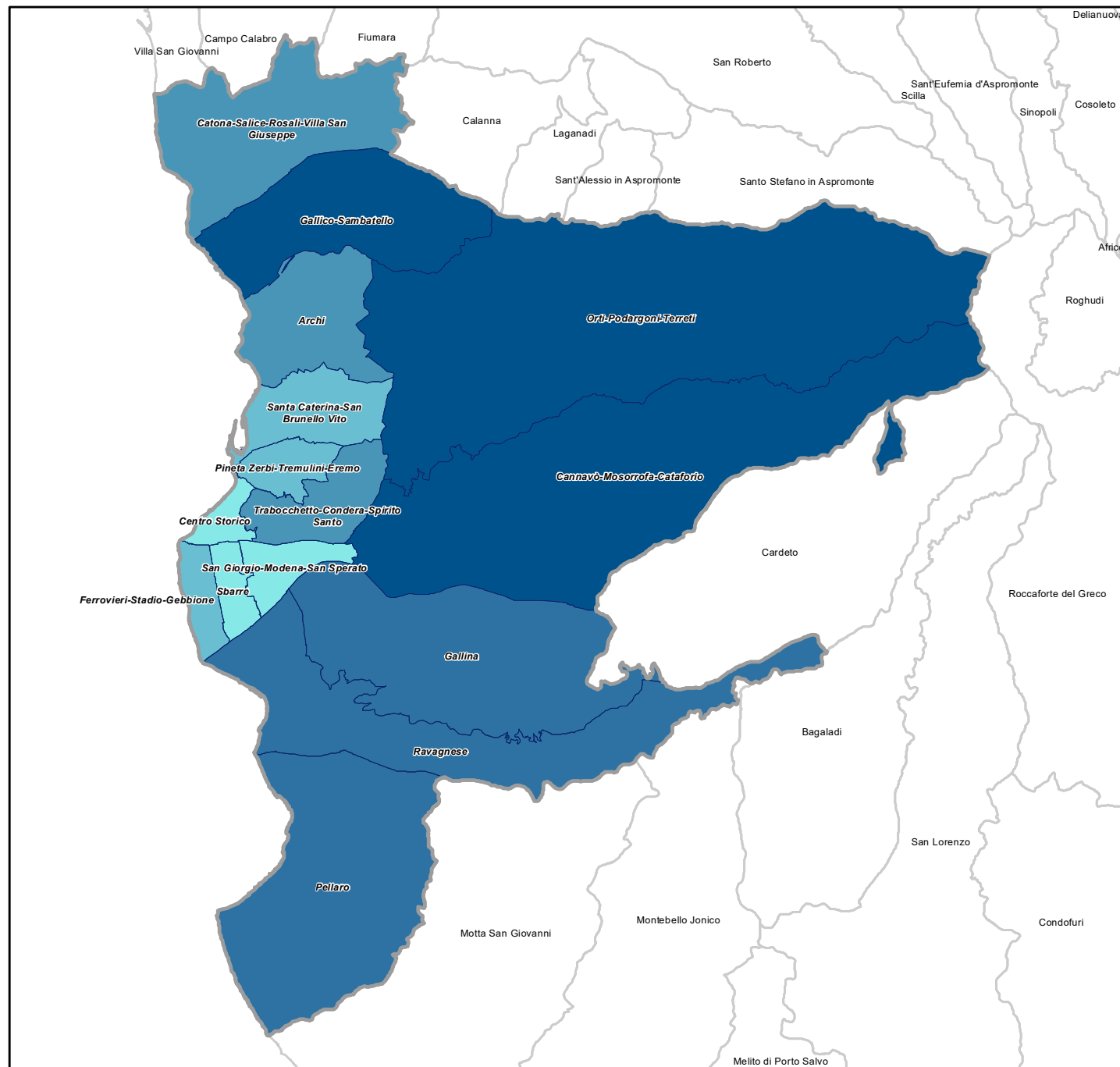
- 0,00
- 0,01 - 9,26
- 9,27 - 30,80
- 30,81 - 45,07
- 45,08 - 100,00



Accessibilità ai servizi

Ser_12a - Prossimità delle biblioteche

Distanza in Km, su strada percorribile con mezzo privato, che separa la biblioteca più vicina dal centroide dalla singola Area subcomunale

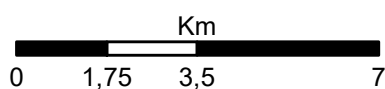


Istat, Indagine sulle biblioteche - Anno 2022; Grafo stradale TOM-TOM - Anno 2022

- Reggio di Calabria
- limiti comunali
- Circoscrizione

Quintili

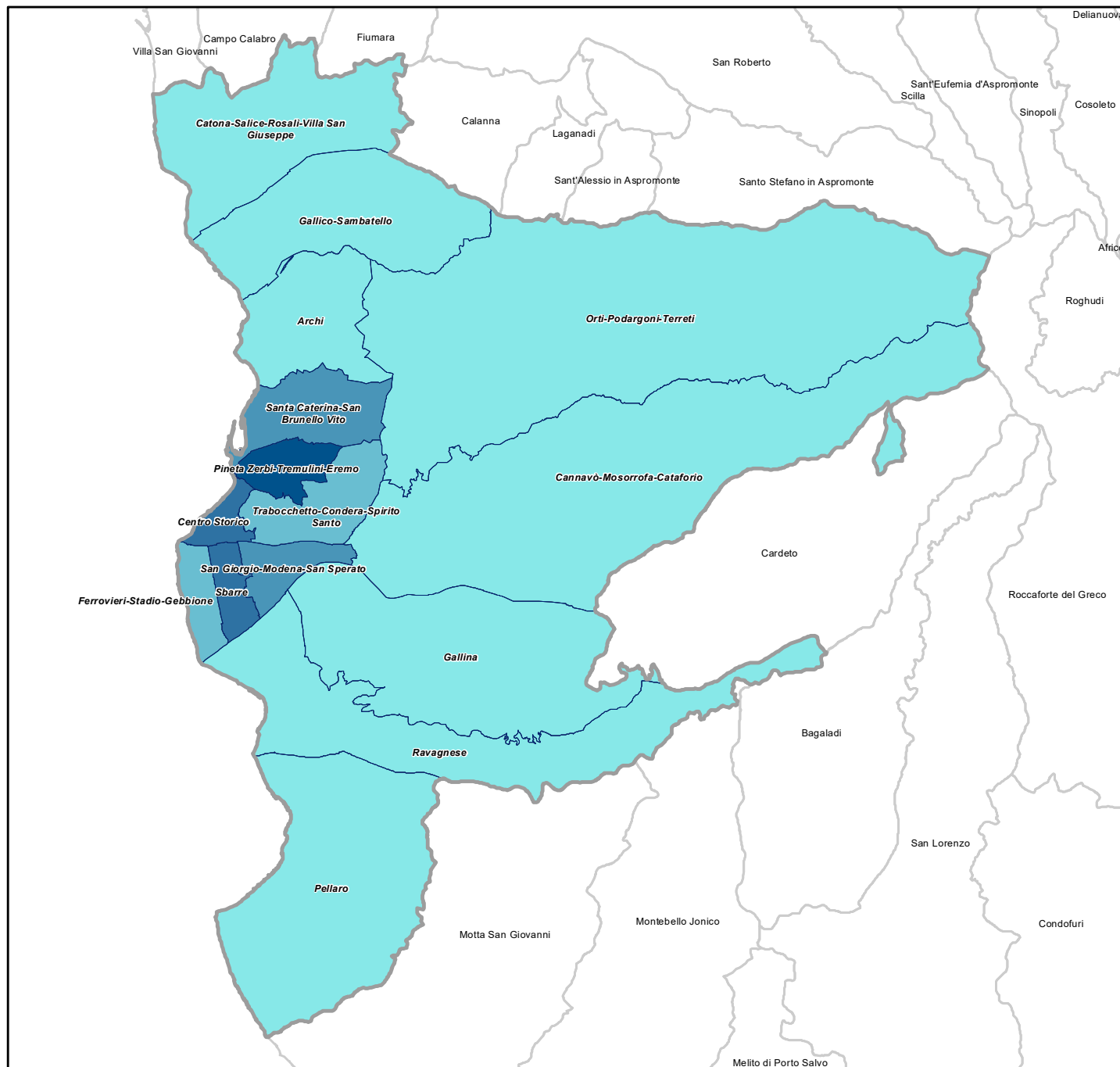
- 0,35 - 1,09
- 1,10 - 1,95
- 1,96 - 9,59
- 9,60 - 11,76
- 11,77 - 18,31



Accessibilità ai servizi

Ser_12b - Accessibilità della popolazione residente alle biblioteche

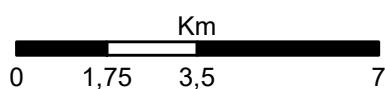
Quota di popolazione che risiede in sezioni di censimento che distano al più 1,5 Km dalla biblioteca più vicina, per Area subcomunale



Istat, Indagine sulle biblioteche - Anno 2022; Grafo stradale TOM-TOM - Anno 2022; Censimento della popolazione e delle Abitazioni - Anno 2021

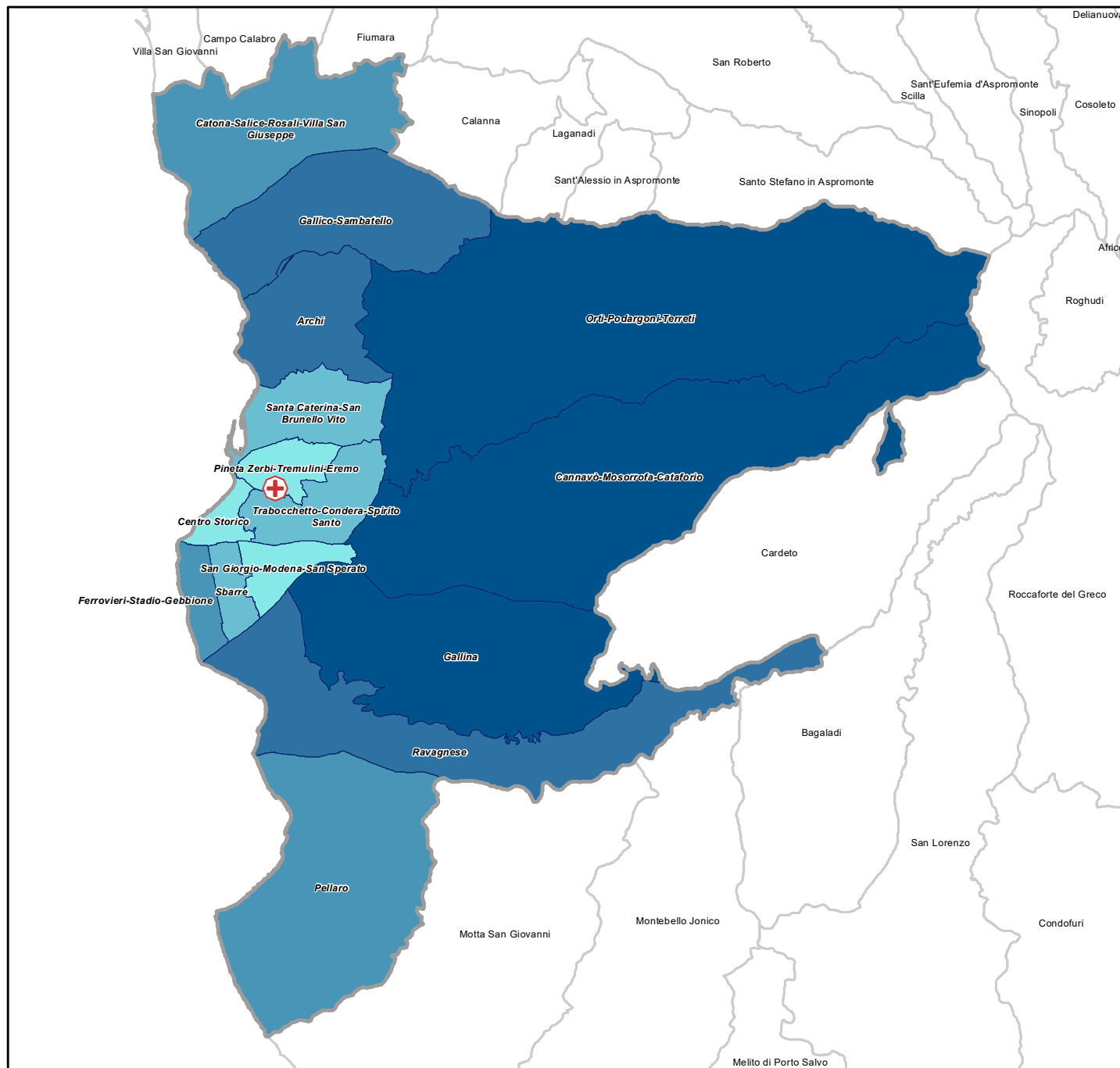
- Reggio di Calabria
- limiti comunali
- Circoscrizione

- 0,00
- 0,01 - 35,29
- 35,30 - 52,25
- 52,26 - 91,95
- 91,96 - 95,13



Ser_13a - Prossimità degli ospedali

Tempo di percorrenza minimo in minuti, su strada e con mezzo privato, per raggiungere un ospedale con pronto soccorso o DEA di I o II livello, partendo dal centroide della singola Area subcomunale

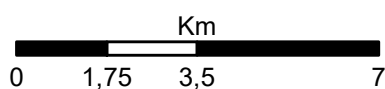


Ministero della Salute - Anno 2019; Grafo stradale TOM-TOM - Anno 2022

- Ospedali
- Reggio di Calabria
- limiti comunali
- Circoscrizione

Quintili

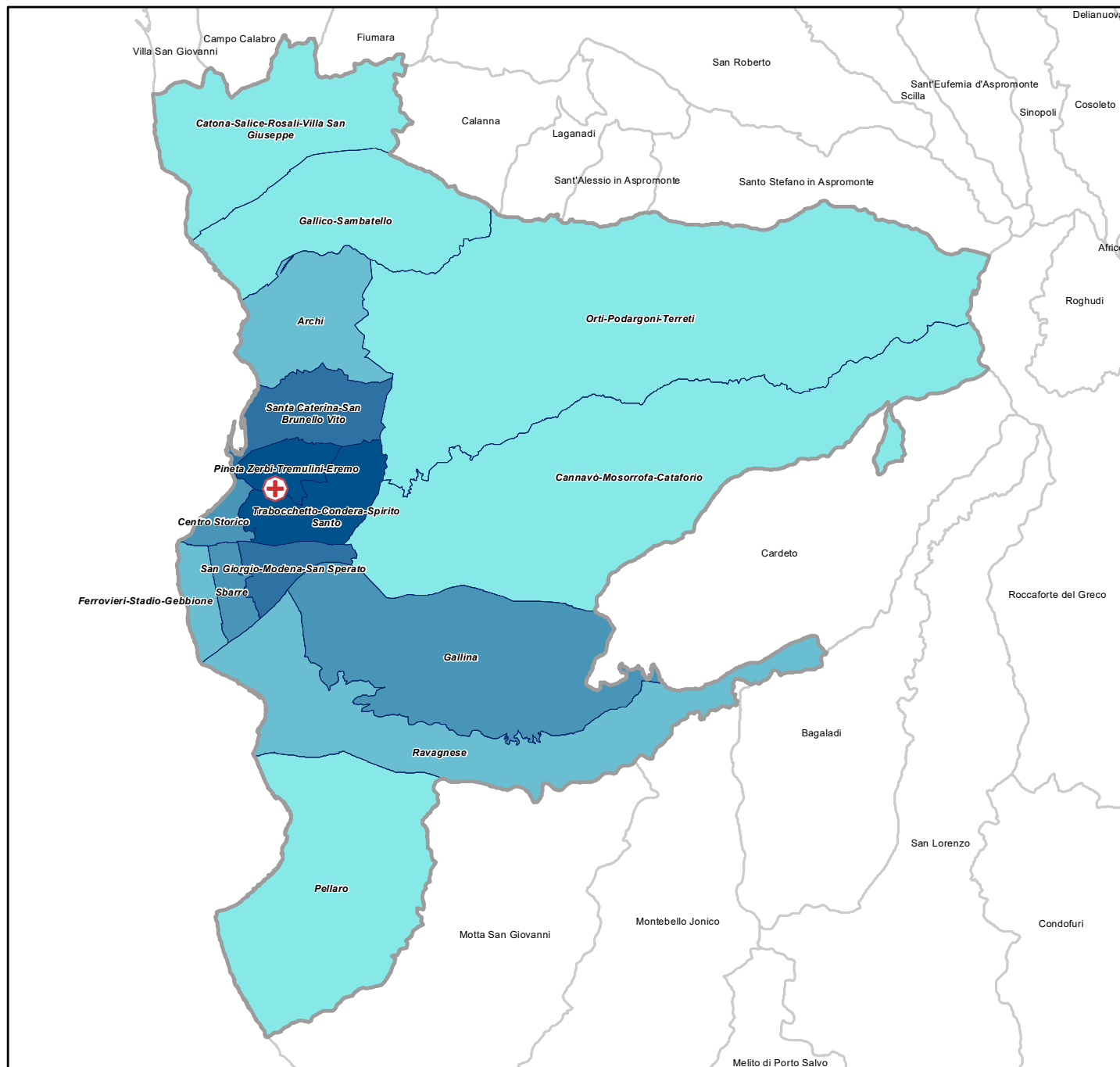
- 5,47 - 7,51
- 7,52 - 9,70
- 9,71 - 15,00
- 15,01 - 18,78
- 18,79 - 35,96



Accessibilità ai servizi

Ser_13b - Accessibilità della popolazione residente agli ospedali

Quota di popolazione che risiede in sezioni di censimento che distano al più 8 minuti dall'ospedale con pronto soccorso o DEA di I o II livello più vicino, per Area subcomunale



Ministero della Salute - Anno 2019; Grafo stradale TOM-TOM - Anno 2022; Censimento della popolazione e delle Abitazioni - Anno 2021



Ospedali

Reggio di Calabria

limiti comunali

Circoscrizione

Quintili

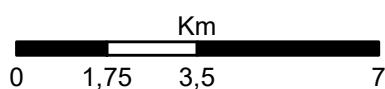
0,00

0,01 - 5,14

5,15 - 55,85

55,86 - 78,08

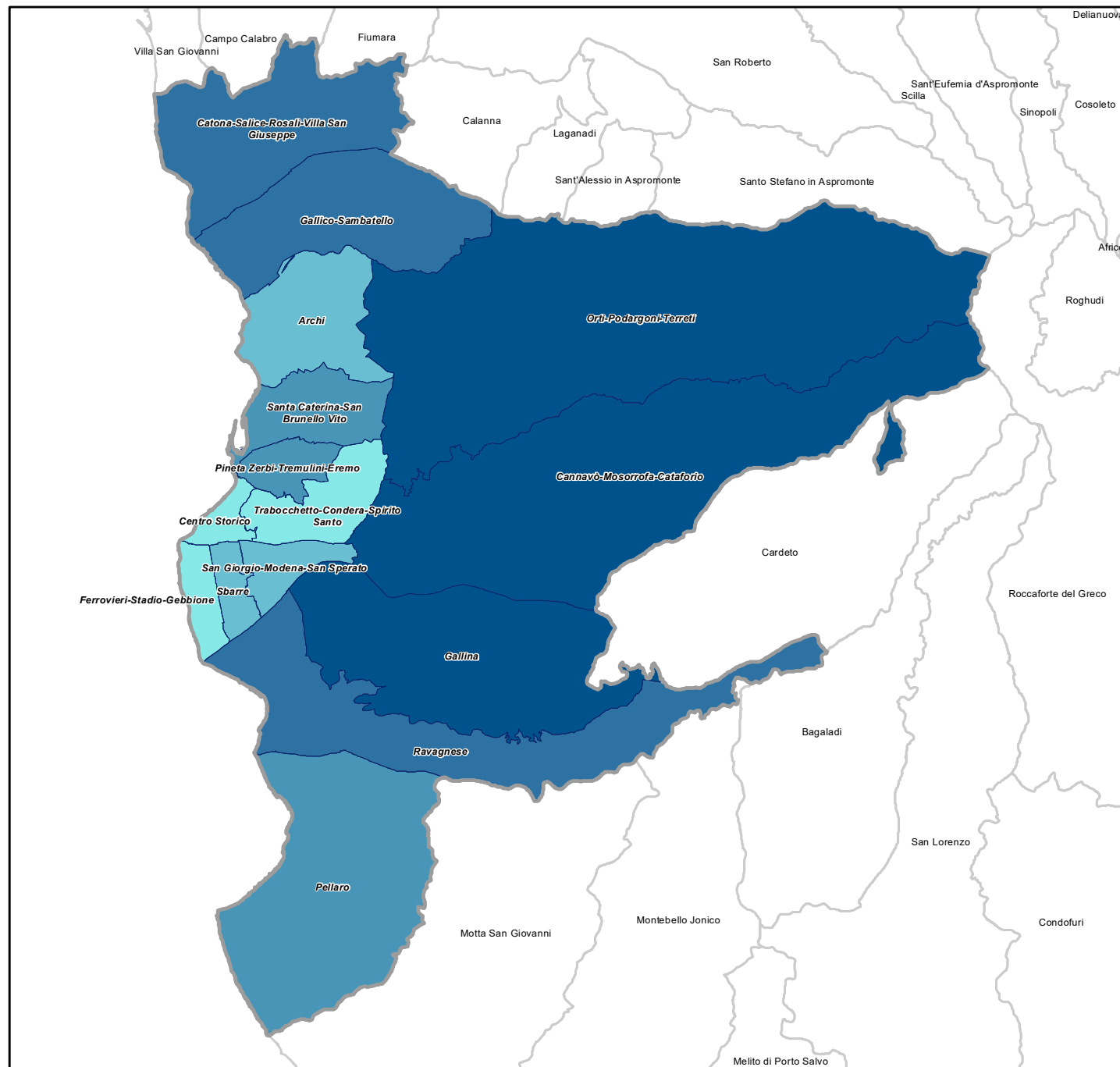
78,09 - 100,00



Accessibilità ai servizi

Ser_14a - Prossimità delle scuole

Distanza in Km, su strada percorribile con mezzo privato, che separa la scuola (infanzia, primaria, secondaria di I grado, istituto comprensivo) più vicina dal centroide della singola Area subcomunale

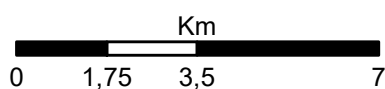


Ministero dell'Istruzione e del Merito - Anno scolastico 2022-2023; Grafo stradale TOM-TOM - Anno 2022

- Reggio di Calabria
- limiti comunali
- Circoscrizione

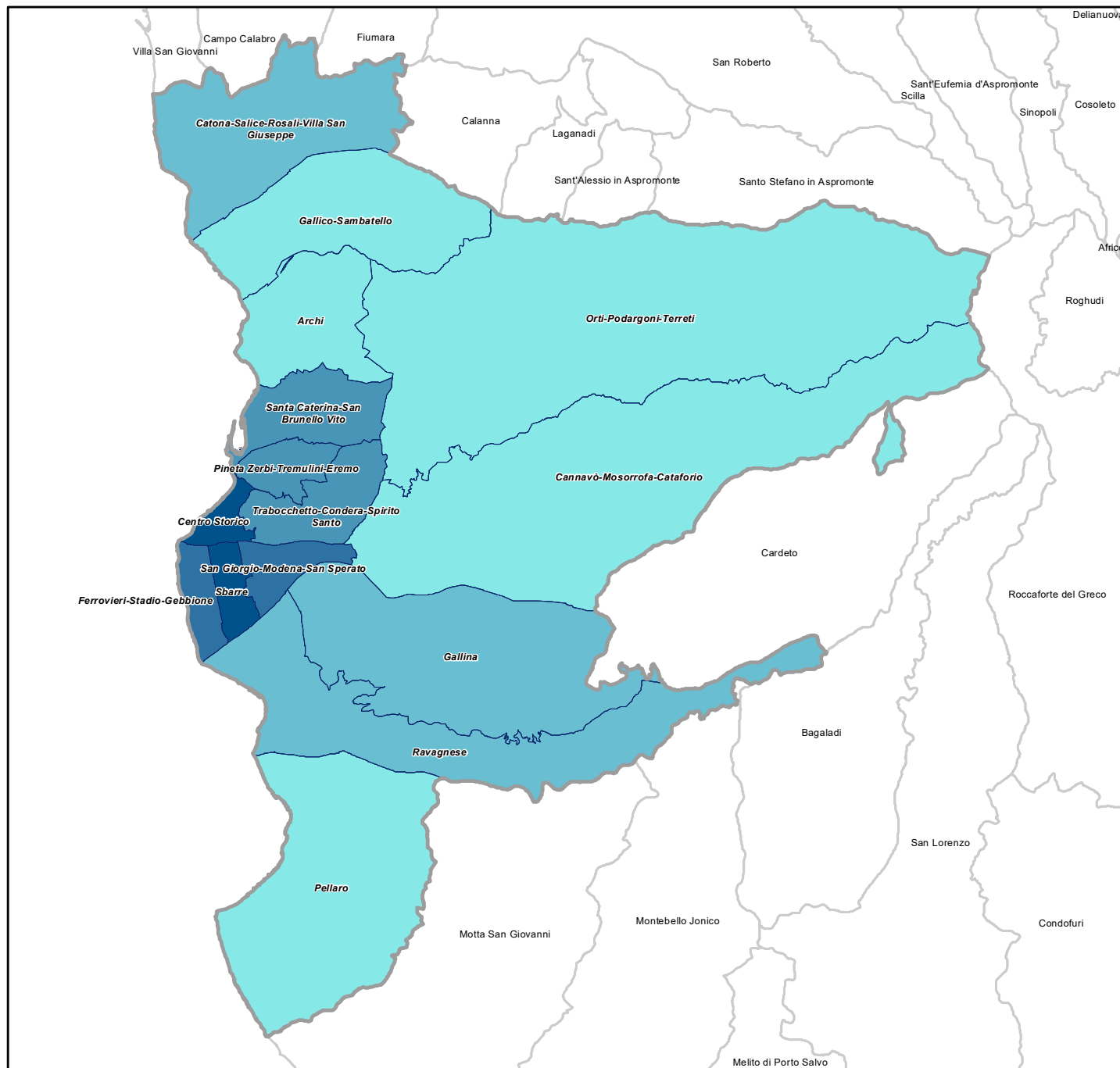
Quintili

- 0,06 - 0,37
- 0,38 - 0,78
- 0,79 - 2,09
- 2,10 - 4,21
- 4,22 - 10,80



Ser_14e - Accessibilità della popolazione residente alle scuole secondarie di II grado

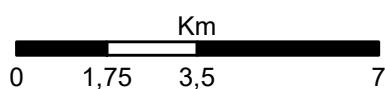
Quota di popolazione che risiede in sezioni di censimento che distano al più 1,5 Km dalla scuola secondaria di II grado più vicina, per Area subcomunale



Ministero dell'Istruzione e del Merito - Anno scolastico 2022-2023; Grafo stradale TOM-TOM - Anno 2022; Censimento della popolazione e delle Abitazioni - Anno 2021

- Reggio di Calabria
- limiti comunali
- Circoscrizione

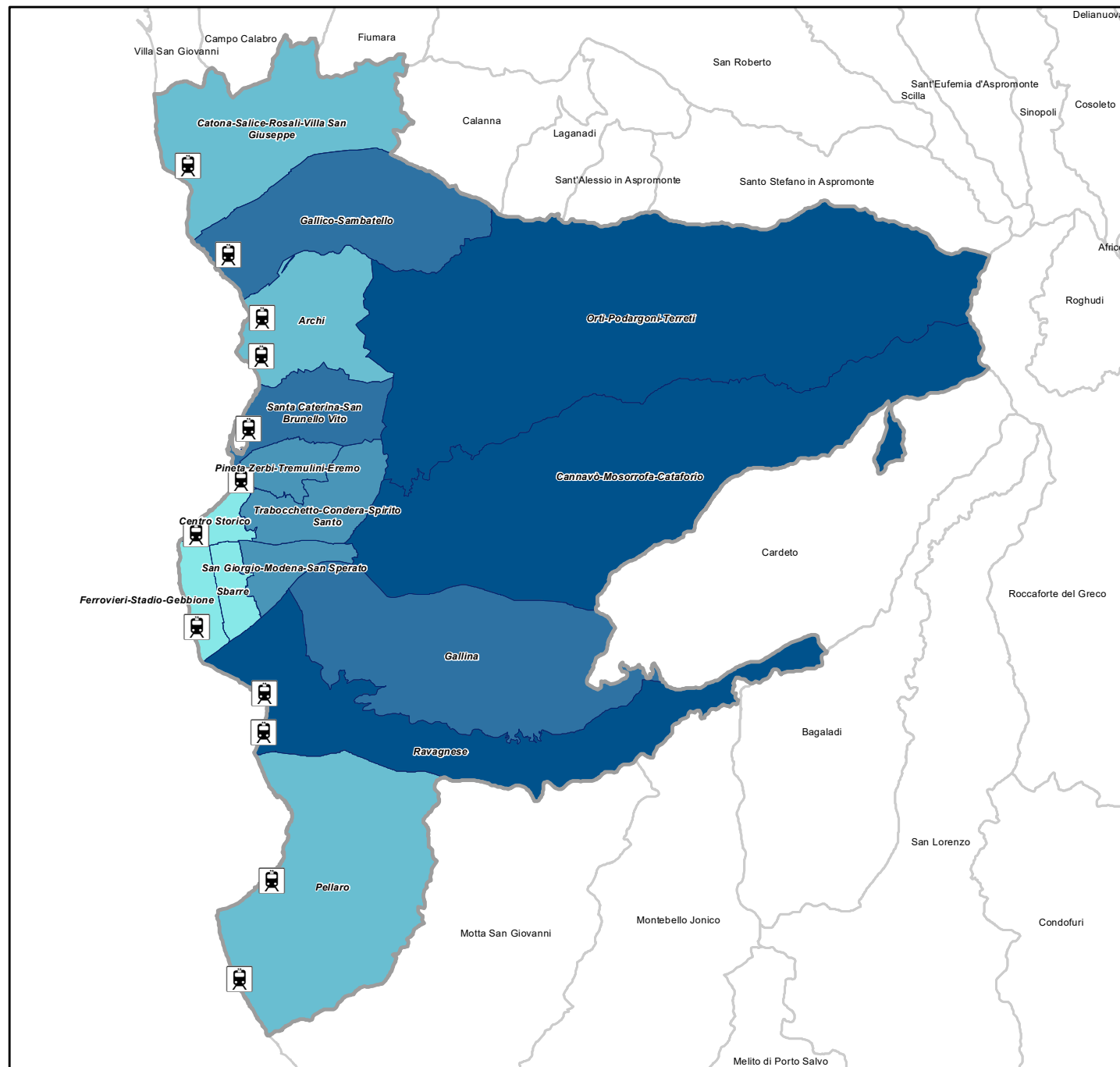
- 0,00
- 0,01 - 2,06
- 2,07 - 70,82
- 70,83 - 95,89
- 95,90 - 100,00



Accessibilità ai servizi

Ser_15a - Prossimità delle stazioni ferroviarie

Distanza in Km, su strada percorribile con mezzo privato, per raggiungere la stazione ferroviaria con servizio passeggeri attivo più vicina, partendo dal centroide della singola Area subcomunale



Rete Ferroviaria Italiana (RFI) - Anno 2022; Grafo stradale TOM-TOM - Anno 2022

- Stazioni ferroviarie
- Reggio di Calabria
- limiti comunali
- Circoscrizione

Quintili

- 0,98 - 1,73
- 1,74 - 2,71
- 2,72 - 3,47
- 3,48 - 6,96
- 6,97 - 19,00

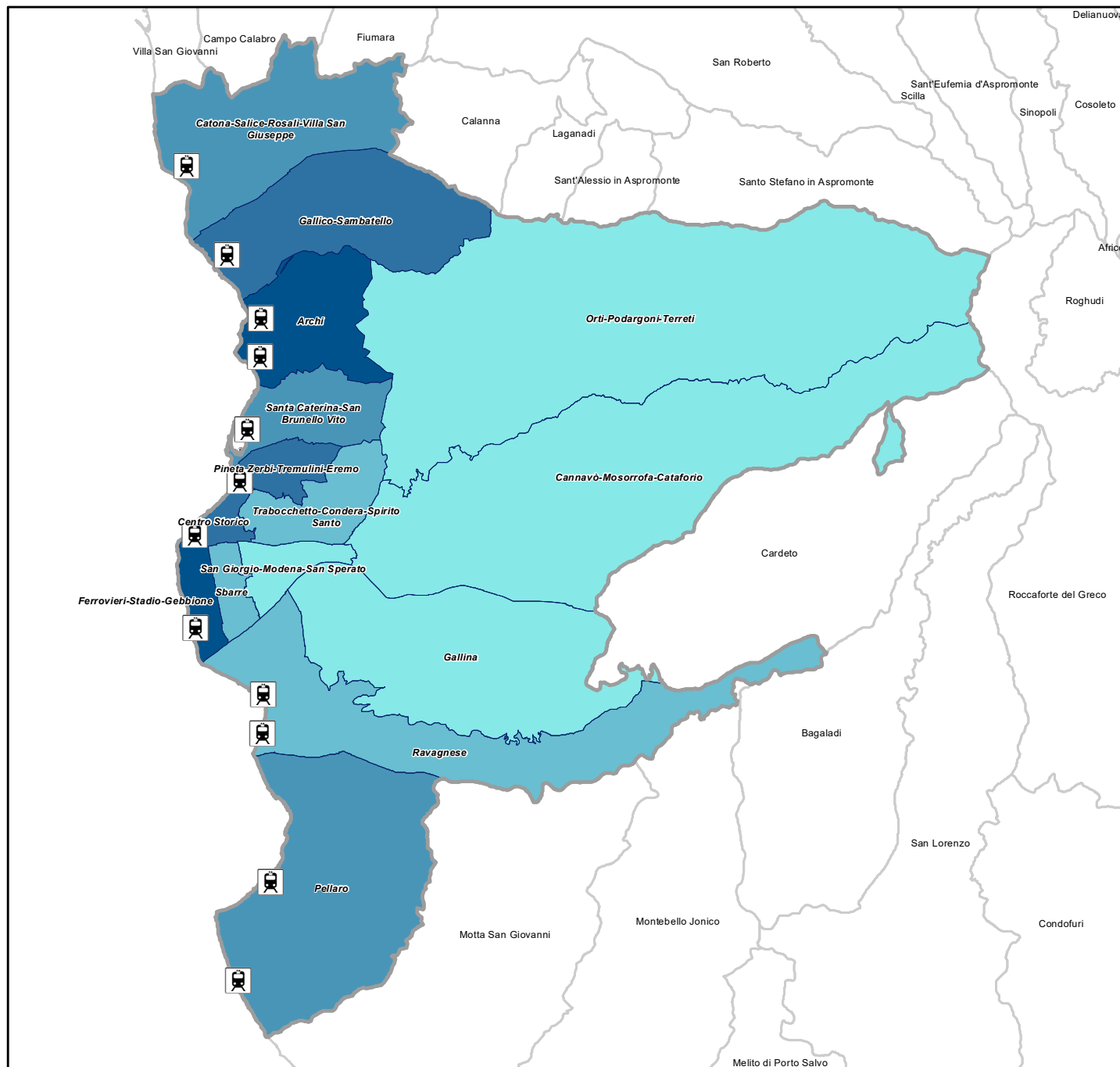
Km
0 1,75 3,5 7



Accessibilità ai servizi

Ser_15b - Accessibilità della popolazione residente alle stazioni ferroviarie

Quota di popolazione che risiede in sezioni di censimento che distano al più 1,5 Km dalla stazione ferroviaria (con servizio passeggeri attivo) più vicina, per Area subcomunale



Rete Ferroviaria Italiana (RFI) - Anno 2022; Grafo stradale TOM-TOM - Anno 2022; Censimento della popolazione e delle Abitazioni - Anno 2021

- Stazioni ferroviarie
- Reggio di Calabria
- limiti comunali
- Circoscrizione

Quintili

- 0,00
- 0,01 - 19,45
- 19,46 - 52,28
- 52,29 - 66,87
- 66,88 - 91,63

