WEMED: UN QUADRO INFORMATIVO PER I PAESI DEL MEDITERRANEO ALLARGATO

Conferenza Nazionale di Statistica

FRANCESCA ABATE - Istat abate@istat.it | **GIOVANNI CANITANO –** CNR-ISMed canitano@ismed.cnr.it | **FRANCESCO DI FILIPPO –** CNR-ISMed difilippo@ismed.cnr.it | **LUCA FORTE –** CNR-ISMed forte@ismed.cnr.it | **ANNA PIA MARIA MIRTO -** Istat mirto@istat.it | **MARCO RICCI -** Istat marco.ricci@istat.it |

Obiettivi

Nell'ambito della Convenzione operativa tra Istat e CNR-ISMed (ACP/29/2023 del 9/6/2023) è **in fase di realizzazione** la **pubblicazione flagship WeMed24**, a carattere interattivo. Questa è volta a offrire, attraverso un set di circa 140 indicatori chiave, un Quadro informativo multi-tematico nei 26 paesi del Mediterraneo Allargato per le 4 aree tematiche: Popolazione e Società, Economia, Ambiente e Risorse naturali, Divari di genere.

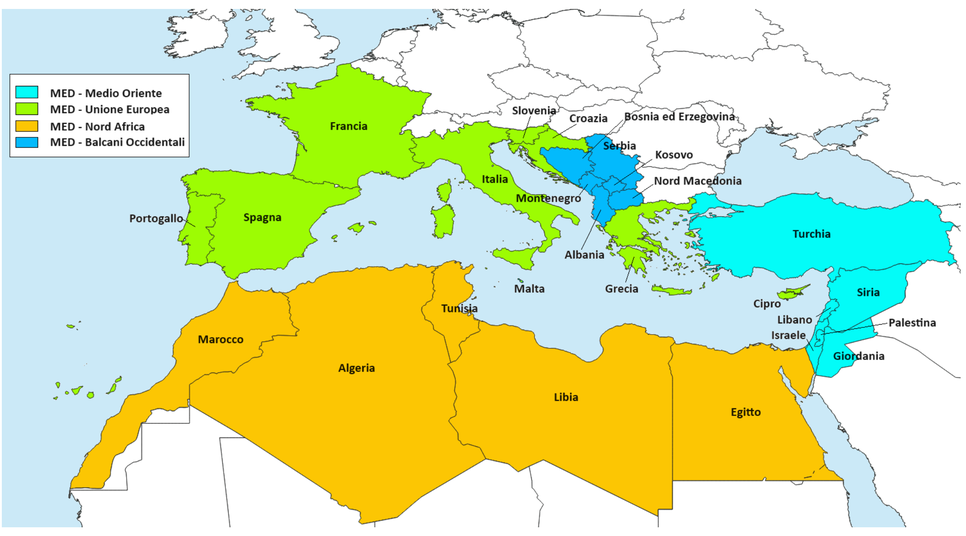

I percorsi di ricerca della Pubblicazione WeMed24 tracciano i divari, gli intrecci e le contaminazioni tra il versante settentrionale e quello meridionale dell'area mediterranea. In particolare, l'analisi dei dati disponibili consente di valutare la scalabilità e l'integrazione tra le principali fonti internazionali – World Bank, United Nations, Eurostat e OCSE – assicurando la confrontabilità e la qualità dei dati e metadati offerti.

Ambiti di ricerca individuati dalla Convenzione Istat-CNR-ISMed

WORKPACKAGE	LINEE DI ATTIVITA'
1. Pubblicazione Flagship AREA MED	1. Definizione dei contenuti, temi e indicatori 2. Sviluppo dell'Architettura informatica 3. Definizione delle modalità di alimentazione del prodotto (automatico, semiautomatico, manuale)
2. Caratteristiche e specificità del Mediterraneo	1. Letture trasversali • Città e aree metropolitane • Aree costiere e interne • Zone Economiche Speciali (ZES) 2. Studi Tematici • Demografia, invecchiamento e migrazioni • Agricoltura, sicurezza alimentare e sviluppo sostenibile • Infrastrutture, mobilità e turismo • Territorio e risorse naturali • Lavoro, economia, digitalizzazione • Sicurezza
3. Strumenti di diffusione, eventi e webinar, progetti di finanziamento	1. Sviluppare strumenti di diffusione e data visualization 2. Promuovere l'impiego di strumenti open-source e la cultura open-data 3. Organizzare eventi e webinar 4. Partecipare a progetti a finanziamento e Grant

Percorso metodologico

1 . Identificazione area di riferimento del «Mediterraneo Allargato»

2 . Studio format Istat - Noi Italia

3. Selezione delle aree tematiche e dei temi sul modello Eurostat

4. Valutazione delle principali fonti internazionali attraverso cui declinare le aree tematiche e i temi

5. Selezione dei potenziali indicatori sulla base della disponibilità temporale e territoriale nonché delle policy internazionali

6. Acquisizione dei dati e metadati dalle fonti statistiche e validazione dell'output

AREA TEMATICA/TEMI	POPOLAZIONE E SOCIETA' (32)	ECONOMIA (44)	AMBIENTE E RISORSE NATURALI (23)	DIVARI DI GENERE (43)
Popolazione	9			
Mercato del lavoro	13			
Altri temi sociali	10			
Macroec. e finanza pubblica		19		
Rapporti internazionali		16		
Altri temi economici		9		
Ambiente e territorio			8	
Agricoltura			10	
Infrastrutture, trasporti ed energia			5	
Popolazione e genere				11
Lavoro e genere				24
Altri temi di genere				8

(*) Copertura temporale (almeno 2021) - Copertura territoriale (almeno 20 paesi)

Principali fonti statistiche

WORLD BANK

World Bank open data

WB Development Indicators: estrazione per i 26 paesi MED di 1477 indicatori e selezione di quelli con maggior copertura territoriale (1074)

UN e ALTRE FONTI INTERNAZIONALI

FAO, IMF, UNCTAD, UNDP, UNCHS, Statistics Division

EUROSTAT

Key figures on Europe: 104 indicatori in UE 27 paesi per temi (3) e sottotemi (20)

Statistics on European Neighbourhood policy countries: South 9 Paesi per 11 temi

Regions in Europe

ISTAT

Estrazione dei dati da I.Stat, IstatData, Demo: demografia in cifre e altre banche dati

SUSTAINABLE DEVELOPMENT GOALS

Allineamento agli obiettivi di sviluppo sostenibile (SDGs)

MEDSTAT V

Allineamento con le priorità di sviluppo UE nel Programma Medstat V

European Commission

Allineamento agli obiettivi strategici della Nuova Agenda per il Mediterraneo

Interreg NEXT MED Co-funded by the European Union

Allineamento con le priorità del Programma Interreg Next Med

Risultati

Il prodotto offre 12 pagine tematiche in cui si presenta un quadro d'insieme del Mediterraneo allargato attraverso key indicators per 26 paesi e 4 aree geografiche rappresentati in tavole statistiche e mappe tematiche. L'applicazione è corredata da dashboard che consentono di navigare i dati anche in serie storica.

L'architettura informatica del prodotto interattivo orienta a utilizzare **strumenti open source e diffondere la cultura degli open data** (rispettando le **linee guida di design per i siti internet e i servizi digitali della Pubblica Amministrazione**, adottate da **Agid** con la determina n. 224/2022 e le **linee guida sull'accessibilità** degli strumenti informatici, così come disposto dall' art. 11 della L. 4/2004, sempre emanate da Agid).

Pagine tematiche

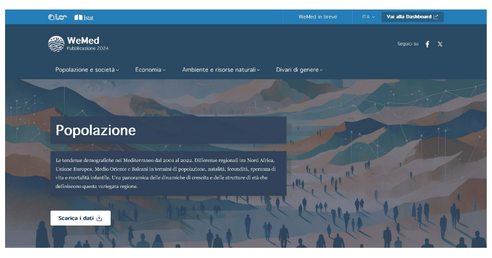

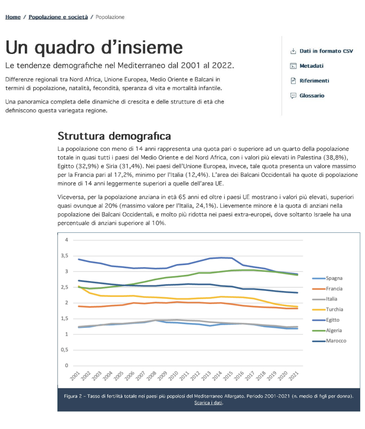

Tavole statistiche

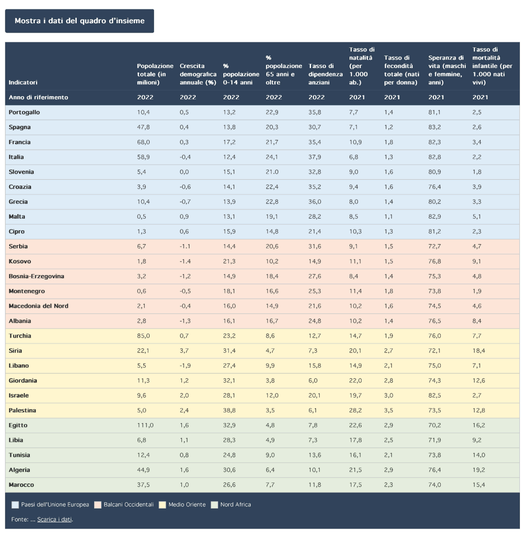

Mappe tematiche

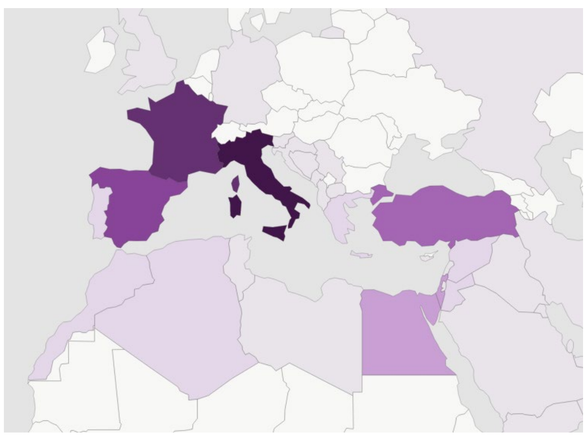

Dashboard

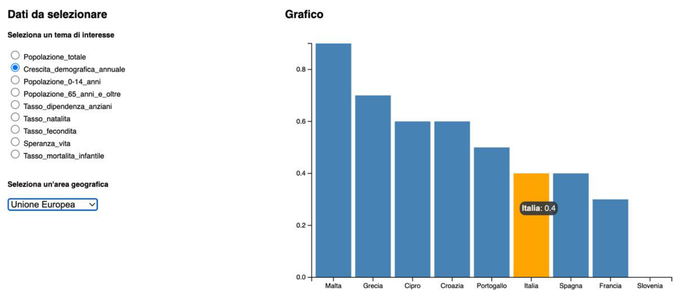

Riferimenti bibliografici

https://data.worldbank.org/
http://datamed.cnr.it/
https://noi-italia.istat.it/

Opzioni della web-application

- Funzionalità multilingue italiano/inglese
- Riusabilità e aggiornabilità
- Scalabilità per temi e paesi
- Confrontabilità delle fonti attraverso metadati