Utilizzo di Open Street Map per il calcolo di indicatori per l'incidentalità stradale sulla rete viaria italiana. Aggiornamento con dati 2017.

Appendice cartografica

Indicatori di densità territoriale

Veicoli per 1000 abitanti

Veicoli per 100 km

Km per 1000 abitanti

Indicatori di rango MZ (indicatori di sintesi calcolati metodo della media dei valori standardizzati)

Rango MZ per arco stradale

Rango MZ per parco veicolare

Rango MZ per popolazione

Indicatori di incidentalità per estesa stradale

Incidenti su Autostrade e Raccordi ogni 100 km

Incidenti su Strade entro l'abitato ogni 100 km

Incidenti su Strade fuori dall'abitato ogni 100 km

Indicatori di numerosità veicolare per estesa stradale

Veicoli su Autostrade e Raccordi ogni 100 km

Veicoli su Strade entro l'abitato ogni 100 km

Veicoli su Strade fuori dall'abitato ogni 100 km

Indicatori di mortalità per estesa stradale

Morti su Autostrade e Raccordi ogni 100 km

Morti su Strade entro l'abitato ogni 100 km

Morti su Strade fuori dall'abitato ogni 100 km

Indicatori di lesività per estesa stradale

Feriti su Autostrade e Raccordi ogni 100 km

Feriti su Strade entro l'abitato ogni 100 km

Feriti su Strade fuori dall'abitato ogni 100 km

Indicatori di incidentalità per parco veicolare

Incidenti su Autostrade e Raccordi ogni 100mila veicoli

Incidenti su Strade entro l'abitato ogni 100mila veicoli

Incidenti su Strade fuori dall'abitato ogni 100mila veicoli

Indicatori di numerosità veicolare per parco veicolare

Veicoli su Autostrade e Raccordi ogni 100mila veicoli

Veicoli su Strade entro l'abitato ogni 100mila veicoli

Veicoli su Strade fuori dall'abitato ogni 100mila veicoli

Indicatori di mortalità per parco veicolare

Morti su Autostrade e Raccordi ogni 100mila veicoli

Morti su Strade entro l'abitato ogni 100mila veicoli

Morti su Strade fuori dall'abitato ogni 100mila veicoli

Indicatori di lesività per parco veicolare

Feriti su Autostrade e Raccordi ogni 100mila veicoli

Feriti su Strade entro l'abitato ogni 100mila veicoli

Feriti su Strade fuori dall'abitato ogni 100mila veicoli

Indicatori di incidentalità per popolazione residente

Incidenti su Autostrade e Raccordi ogni milione di abitanti

Incidenti su Strade entro l'abitato ogni milione di abitanti

Incidenti su Strade fuori dall'abitato ogni milione di abitanti

Indicatori di numerosità veicolare per popolazione residente

Veicoli su Autostrade e Raccordi ogni milione di abitanti

Veicoli su Strade entro l'abitato ogni milione di abitanti

Veicoli su Strade fuori dall'abitato ogni milione di abitanti

Indicatori di mortalità per popolazione residente

Morti su Autostrade e Raccordi ogni milione di abitanti

Morti su Strade entro l'abitato ogni milione di abitanti

Morti su Strade fuori dall'abitato ogni milione di abitanti

Indicatori di lesività per popolazione residente

Feriti su Autostrade e Raccordi ogni milione di abitanti

Feriti su Strade entro l'abitato ogni milione di abitanti

Feriti su Strade fuori dall'abitato ogni milione di abitanti

Rapporti di composizione per archi stradali su ponte

Percentuale di strade a scorrimento veloce su ponte

Percentuale di strade primarie su ponte

Percentuale di strade secondarie su ponte

Percentuale di strade a insediamento abitativo su ponte

Rapporti di composizione per archi stradali su galleria

Percentuale di strade a scorrimento veloce su galleria

Percentuale di strade primarie su galleria

Percentuale di strade secondarie su galleria

Percentuale di strade a insediamento abitativo su galleria

Rapporti di composizione per archi stradali con presenza di traffico

Percentuale di traffico su strade a scorrimento veloce

Percentuale di traffico su strade primarie

Percentuale di traffico su strade secondarie

Percentuale di traffico su strade a insediamento abitativo

Indicatori di densità territoriale

PROVINCE REGIONI	Veicoli per 1000 abitanti	Veicoli per 100 km	Km per 1000 abitanti		PROVINCE REGIONI	Veicoli per 1000 abitanti	Veicoli per 100 km	Km per 1000 abitanti
Torino	845,51	12.238,20	6,91		Perugia	933,39	4.491,63	20,78
Vercelli	893,97	5.233,96	17,08		Terni	896,35	5.688,13	15,76
Novara	839,83	7.999,48	10,50		**Umbria**	**914,87**	**5.089,88**	**18,27**
Cuneo	933,91	4.374,21	21,35		Pesaro-Urbino	914,14	5.017,32	18,22
Asti	917,75	4.596,25	19,97		Ancona	863,94	7.564,21	11,42
Alessandria	892,87	4.746,79	18,81		Macerata	916,76	5.206,68	17,61
Biella	940,95	7.700,94	12,22		Ascoli Piceno	906,31	5.746,35	15,77
Verbania-Cusio-Ossola	886,06	5.873,80	15,08		Fermo	885,85	7.226,41	12,26
Piemonte	**893,86**	**6.595,45**	**15,24**		**Marche**	**897,40**	**6.152,19**	**15,06**
Valle d'Aosta/Vallée d'Aoste	**1.887,61**	**7.930,42**	**23,80**		Viterbo	923,96	6.175,55	14,96
Varese	829,17	11.717,96	7,08		Rieti	911,82	3.218,99	28,33
Como	855,00	12.491,02	6,84		Roma	801,86	17.405,36	4,61
Sondrio	878,50	5.464,11	16,08		Latina	853,25	7.937,43	10,75
Milano	724,76	20.642,64	3,51		Frosinone	906,90	6.145,00	14,76
Bergamo	804,55	11.060,91	7,27		**Lazio**	**879,56**	**8.176,47**	**14,68**
Brescia	820,70	8.017,84	10,24		L'Aquila	896,71	4.398,66	20,39
Pavia	818,72	5.463,96	14,98		Teramo	889,60	5.610,75	15,86
Cremona	783,76	6.856,48	11,43		Pescara	820,35	7.712,48	10,64
Mantova	860,91	5.627,35	15,30		Chieti	893,85	5.435,62	16,44
Lecco	839,16	11.351,99	7,39		**Abruzzo**	**875,13**	**5.789,38**	**15,83**
Lodi	749,87	7.721,27	9,71		Campobasso	879,33	3.132,04	28,08
Monza e della Brianza	786,27	18.011,44	4,37		Isernia	1.015,18	3.162,66	32,10
Lombardia	**812,61**	**10.368,91**	**9,52**		**Molise**	**947,26**	**3.147,35**	**30,09**
Bolzano-Bozen	1.195,94	6.784,70	17,63		Caserta	745,10	10.194,39	7,31
Trento	1.305,33	8.113,17	16,09		Benevento	841,57	4.774,92	17,62
Trentino-A.Adige	**1.250,63**	**7.448,94**	**16,86**		Napoli	741,03	29.094,41	2,55
Verona	863,60	8.181,36	10,56		Avellino	805,41	5.028,19	16,02
Vicenza	858,03	7.727,98	11,10		Salerno	808,86	7.898,81	10,24
Belluno	850,78	4.224,25	20,14		**Campania**	**788,39**	**11.398,14**	**10,75**
Treviso	830,11	7.953,62	10,44		Foggia	673,94	5.068,28	13,30
Venezia	696,22	8.530,05	8,16		Bari	698,58	8.114,68	8,61
Padova	832,62	8.689,57	9,58		Taranto	708,65	6.922,76	10,24
Rovigo	858,58	4.886,00	17,57		Brindisi	788,38	5.287,75	14,91
Veneto	**827,14**	**7.170,40**	**12,51**		Lecce	817,62	5.227,28	15,64
Udine	874,19	5.005,55	17,46		Barletta-Andria-Trani	686,91	9.425,55	7,29
Gorizia	822,02	7.409,60	11,09		**Puglia**	**729,01**	**6.674,38**	**11,66**
Trieste	810,97	13.640,69	5,95		Potenza	845,53	3.157,80	26,78
Pordenone	856,72	5.984,18	14,32		Matera	805,76	3.458,51	23,30
Friuli-Venezia-Giulia	**840,97**	**8.010,00**	**12,20**		**Basilicata**	**825,65**	**3.308,16**	**25,04**
Imperia	964,03	7.222,10	13,35		Cosenza	840,26	5.361,44	15,67
Savona	960,73	7.139,37	13,46		Catanzaro	813,12	6.121,61	13,28
Genova	813,24	12.089,89	6,73		Reggio Calabria	821,42	6.724,75	12,21
La Spezia	831,85	6.718,11	12,38		Crotone	748,92	4.184,24	17,90
Liguria	**892,46**	**8.292,37**	**11,48**		Vibo Valentia	839,63	5.101,29	16,46
Piacenza	859,33	4.422,49	19,43		**Calabria**	**812,67**	**5.498,67**	**15,11**
Parma	847,64	5.091,85	16,65		Trapani	868,21	6.664,90	13,03
Reggio nell'Emilia	858,72	7.140,09	12,03		Palermo	807,33	12.013,07	6,72
Modena	854,00	6.651,95	12,84		Messina	890,76	8.062,81	11,05
Bologna	807,37	8.455,54	9,55		Agrigento	858,62	7.093,00	12,11
Ferrara	843,14	5.700,12	14,79		Caltanissetta	771,81	5.524,99	13,97
Ravenna	900,69	6.867,37	13,12		Enna	800,67	4.104,16	19,51
Forlì-Cesena	890,86	6.429,41	13,86		Catania	960,38	12.053,46	7,97
Rimini	917,44	8.708,73	10,53		Ragusa	896,50	5.012,02	17,89
Emilia-Romagna	**864,35**	**6.607,51**	**13,64**		Siracusa	881,60	4.727,38	18,65
Massa-Carrara	850,94	6.141,57	13,86		**Sicilia**	**859,54**	**7.250,64**	**13,43**
Lucca	905,36	7.033,50	12,87		Sassari	827,64	4.232,81	19,55
Pistoia	819,70	7.020,34	11,68		Nuoro	853,95	2.808,64	30,40
Firenze	995,13	12.593,26	7,90		Cagliari	803,89	11.220,88	7,16
Livorno	909,97	9.026,37	10,08		Oristano	815,13	3.288,36	24,79
Pisa	878,83	7.778,02	11,30		Sud Sardegna	763,09	3.589,94	21,26
Arezzo	913,48	5.475,73	16,68		**Sardegna**	**812,74**	**5.028,13**	**20,63**
Siena	949,77	4.984,83	19,05					
Grosseto	928,03	4.162,67	22,29		**ITALIA**	**925,34**	**6.890,05**	**15,95**
Prato	797,35	14.420,31	5,53					
Toscana	**894,86**	**7.863,66**	**13,12**					

Nota: Le rappresentazioni cartografiche sono applicazione del metodo per quantile in 10 classi cromatiche. I valori più alti degli indicatori sono evidenziati con tonalità più intensa.

Veicoli per 1000 abitanti

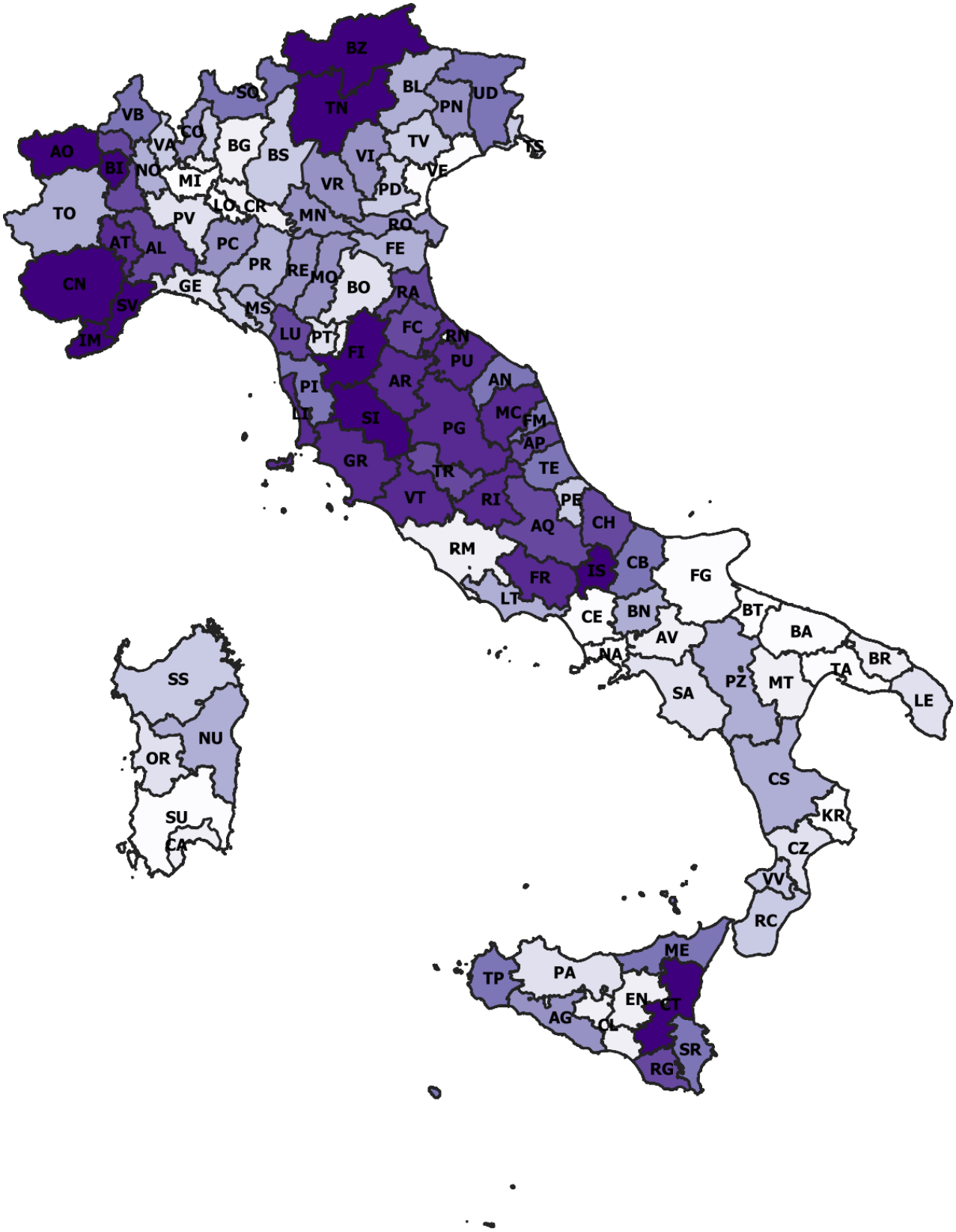

Veicoli per 100 km

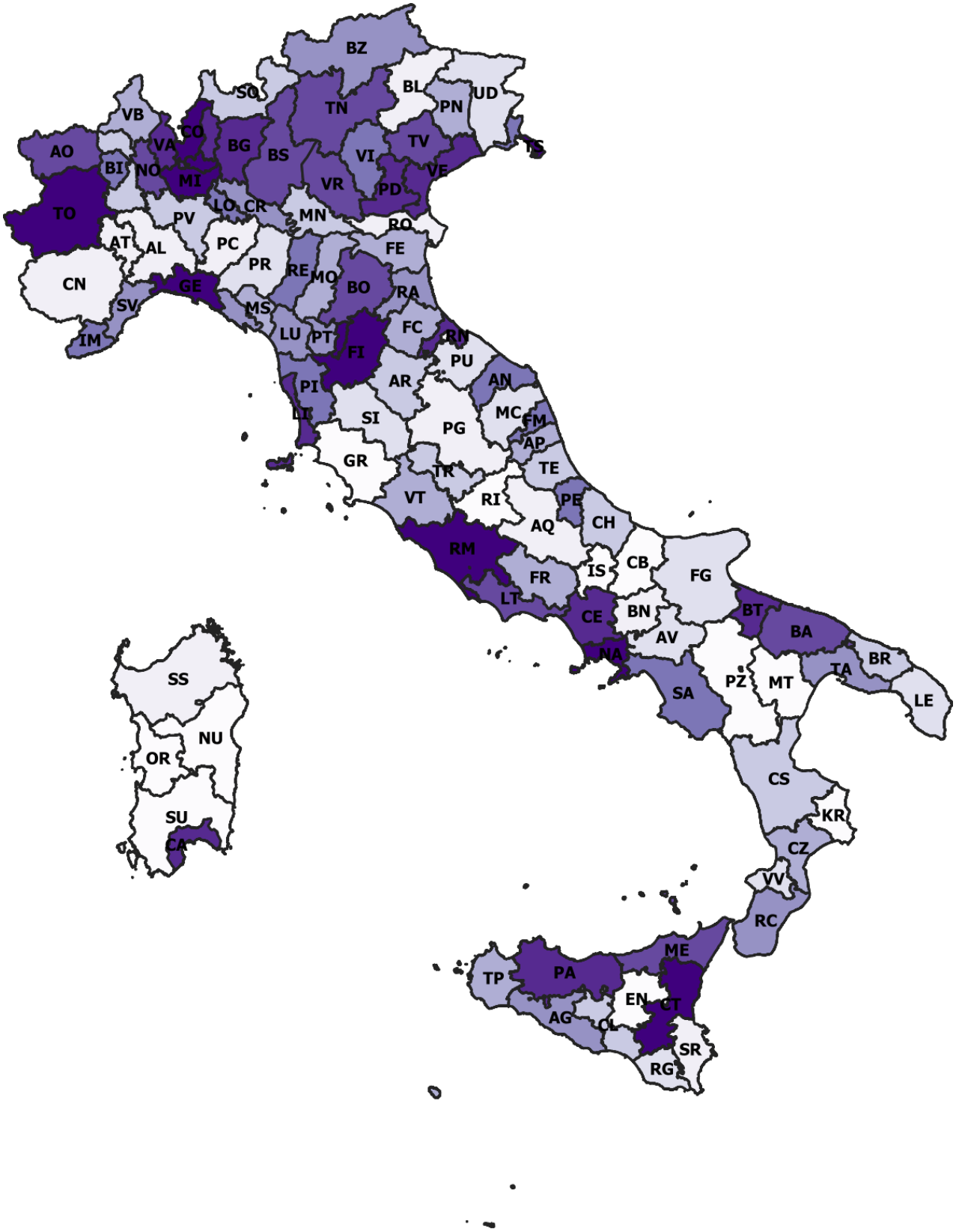

Km per 1000 abitanti

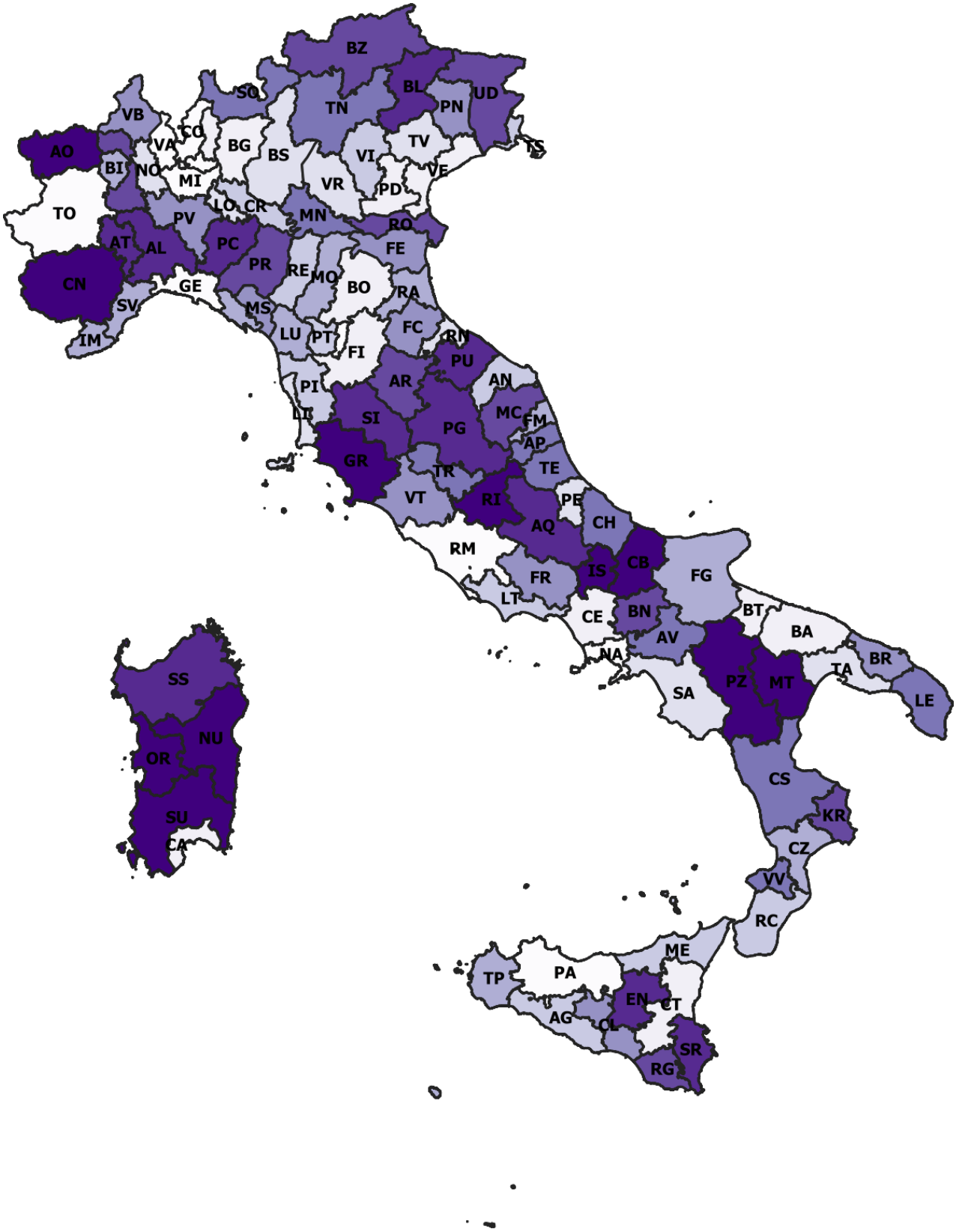

Indicatori di rango MZ

PROVINCE REGIONI	Rango MZ per arco stradale	Rango MZ per parco veicolare	Rango MZ per popolazione		PROVINCE REGIONI	Rango MZ per arco stradale	Rango MZ per parco veicolare	Rango MZ per popolazione
Torino	-0,5844	0,1903	0,1672		Perugia	0,4469	0,1410	0,2745
Vercelli	0,6601	0,2072	0,2704		Terni	0,3370	-0,0271	0,0461
Novara	-0,0958	-0,1285	-0,1784		**Umbria**	**0,3920**	**0,0570**	**0,1603**
Cuneo	0,6106	0,0658	0,2058		Pesaro-Urbino	0,2195	-0,1408	-0,0162
Asti	0,2289	-0,3372	-0,2082		Ancona	-0,2490	-0,3428	-0,3376
Alessandria	0,3203	-0,7203	-0,6294		Macerata	0,2403	-0,2464	-0,1196
Biella	0,8169	0,9429	1,0281		Ascoli Piceno	-0,0253	-0,7636	-0,6227
Verbania-Cusio-Ossola	0,6688	0,5405	0,5813		Fermo	-0,2512	-0,3271	-0,2608
Piemonte	**0,3282**	**0,0951**	**0,1546**		**Marche**	**-0,0131**	**-0,3641**	**-0,2714**
Valle d'Aosta/Vallée d'Aoste	**0,8346**	**0,0656**	**1,0463**		Viterbo	0,2885	0,1673	0,2796
Varese	-1,0865	0,1540	0,0961		Rieti	0,7914	-0,0005	0,0989
Como	-0,5716	0,4548	0,4526		Roma	-2,0788	-0,2588	-0,4024
Sondrio	0,5492	0,0362	0,0667		Latina	-0,0531	-0,1461	-0,1676
Milano	-3,2524	-0,3682	-0,7688		Frosinone	-0,1302	-0,3612	-0,2603
Bergamo	-0,5235	0,3112	0,2037		**Lazio**	**-0,2364**	**-0,1199**	**-0,0904**
Brescia	-0,2379	-0,0355	-0,1299		L'Aquila	0,6364	-0,1006	-0,0293
Pavia	-0,2605	-0,3916	-0,5144		Teramo	0,2426	-0,3029	-0,2325
Cremona	-0,1208	-0,0659	-0,2648		Pescara	0,3430	0,4852	0,4195
Mantova	0,0391	-0,3866	-0,3979		Chieti	0,5187	0,3414	0,3994
Lecco	-0,0620	0,4701	0,4340		**Abruzzo**	**0,4352**	**0,1058**	**0,1393**
Lodi	-0,1434	-0,1508	-0,4616		Campobasso	0,9053	0,6017	0,6328
Monza e della Brianza	-2,4725	0,2521	0,1054		Isernia	1,0173	0,2944	0,5314
Lombardia	**-0,6786**	**0,0233**	**-0,0982**		**Molise**	**0,9613**	**0,4481**	**0,5821**
Bolzano-Bozen	0,2736	-0,3296	0,2822		Caserta	-0,4689	0,5054	0,2957
Trento	0,1062	-0,1448	0,5357		Benevento	0,8333	0,9182	0,8961
Trentino-A.Adige	**0,1899**	**-0,2372**	**0,4090**		Napoli	-1,7562	0,8545	0,6987
Verona	-0,6135	-0,5761	-0,5794		Avellino	0,7727	0,8402	0,7679
Vicenza	0,0073	0,2035	0,2006		Salerno	-0,2336	0,0067	-0,1167
Belluno	0,6520	0,1852	0,1580		**Campania**	**-0,1705**	**0,6250**	**0,5083**
Treviso	-0,0667	0,0919	0,0219		Foggia	0,1248	0,0618	-0,4367
Venezia	-0,9776	-0,3064	-0,8289		Bari	-0,1342	0,2006	-0,1900
Padova	-0,2856	0,0336	-0,0247		Taranto	0,3391	0,5197	0,2309
Rovigo	0,4170	-0,0665	-0,0754		Brindisi	0,4576	0,1480	-0,0116
Veneto	**-0,1239**	**-0,0621**	**-0,1611**		Lecce	0,7141	0,5353	0,4678
Udine	0,4212	-0,0302	-0,0043		Barletta-Andria-Trani	-0,2932	0,4503	0,0934
Gorizia	0,2477	0,2110	0,1409		**Puglia**	**0,2014**	**0,3193**	**0,0256**
Trieste	-1,2625	-0,2513	-0,3728		Potenza	0,8476	0,6885	0,6681
Pordenone	0,1606	0,1315	0,1193		Matera	0,8540	0,5471	0,4564
Friuli-Venezia-Giulia	**-0,1083**	**0,0153**	**-0,0292**		**Basilicata**	**0,8508**	**0,6178**	**0,5623**
Imperia	-0,0585	-0,6608	-0,3828		Cosenza	0,5198	0,5469	0,5131
Savona	-0,6805	-1,9189	-1,5191		Catanzaro	0,4270	0,6018	0,5249
Genova	-1,4824	-0,9608	-1,0971		Reggio Calabria	0,0471	0,2135	0,1378
La Spezia	-0,0802	-0,6096	-0,6872		Crotone	1,0074	0,9716	0,8372
Liguria	**-0,5754**	**-1,0375**	**-0,9216**		Vibo Valentia	0,7494	0,7094	0,6748
Piacenza	0,1582	-0,9472	-0,9528		**Calabria**	**0,5501**	**0,6086**	**0,5376**
Parma	-0,1200	-0,9612	-1,0112		Trapani	0,2580	0,1297	0,1504
Reggio nell'Emilia	-0,2011	-0,1934	-0,1979		Palermo	-0,3570	0,4681	0,3822
Modena	-0,8952	-0,7692	-0,7945		Messina	0,3232	0,2539	0,3179
Bologna	-1,0865	-1,1473	-1,3461		Agrigento	0,8893	1,1522	1,1538
Ferrara	0,0907	-0,3510	-0,3976		Caltanissetta	0,4060	0,7335	0,6045
Ravenna	-0,9238	-1,2985	-1,1641		Enna	0,8150	0,6102	0,5170
Forlì-Cesena	-0,2865	-0,5853	-0,4960		Catania	-0,4707	0,3125	0,4827
Rimini	-0,5949	-0,6507	-0,4893		Ragusa	0,7150	0,4125	0,4699
Emilia-Romagna	**-0,4288**	**-0,7671**	**-0,7611**		Siracusa	0,5803	0,5524	0,5881
Massa-Carrara	0,0385	-0,4651	-0,4765		**Sicilia**	**0,3510**	**0,5139**	**0,5185**
Lucca	-0,3513	-0,7211	-0,5884		Sassari	0,7533	0,3660	0,3079
Pistoia	-0,6310	-0,4496	-0,5644		Nuoro	1,0292	0,5305	0,5165
Firenze	-1,3170	-0,9290	-0,5442		Cagliari	-0,1369	0,4553	0,3563
Livorno	-0,4655	-0,4630	-0,3282		Oristano	1,1196	1,0449	0,9980
Pisa	-0,4716	-0,7840	-0,7337		Sud Sardegna	0,9513	0,6607	0,5021
Arezzo	0,1737	-0,3263	-0,2031		**Sardegna**	**0,7433**	**0,6115**	**0,5362**
Siena	0,1589	-0,6493	-0,4192					
Grosseto	0,5500	-0,6032	-0,4303		**ITALIA**	**0,1595**	**0,0498**	**0,1212**
Prato	-0,8039	0,1715	0,0582					
Toscana	**-0,3119**	**-0,5219**	**-0,4230**					

Nota: La presente rappresentazione mostra per valori dell'indicatore di sintesi più basso, calcolato con il metodo della media dei valori standardizzati MZ, l'intensità massima del territorio. Per una corretta lettura e comparazione con le mappe dell'appendice cartografica per l'anno 2016, già diffusa, si segnala che per i dati 2017, è stata invertita la polarità dell'indicatore sintetico (segni + e – dei valori degli indicatori).

Rango MZ per arco stradale

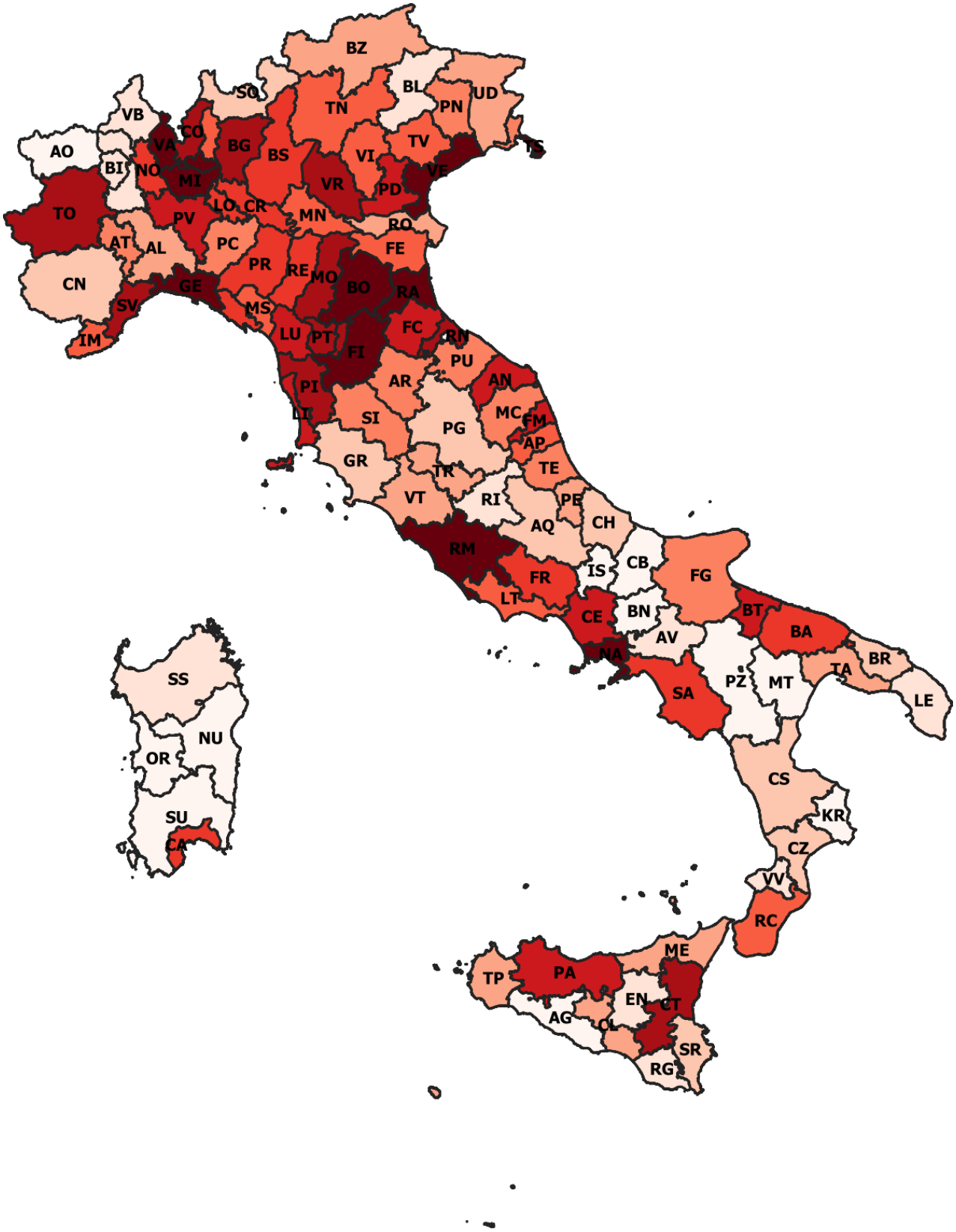

Rango MZ per parco veicolare

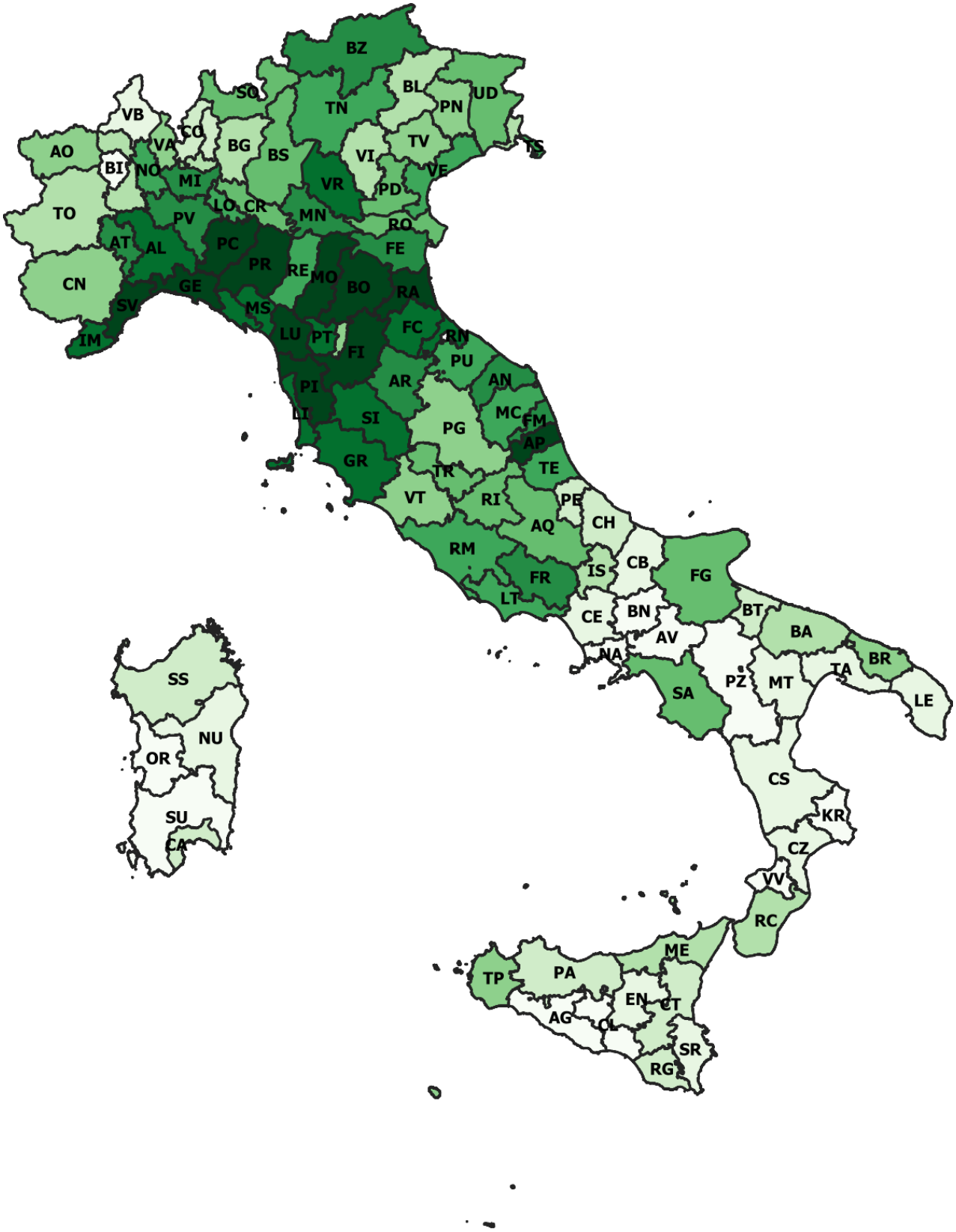

Rango MZ per popolazione

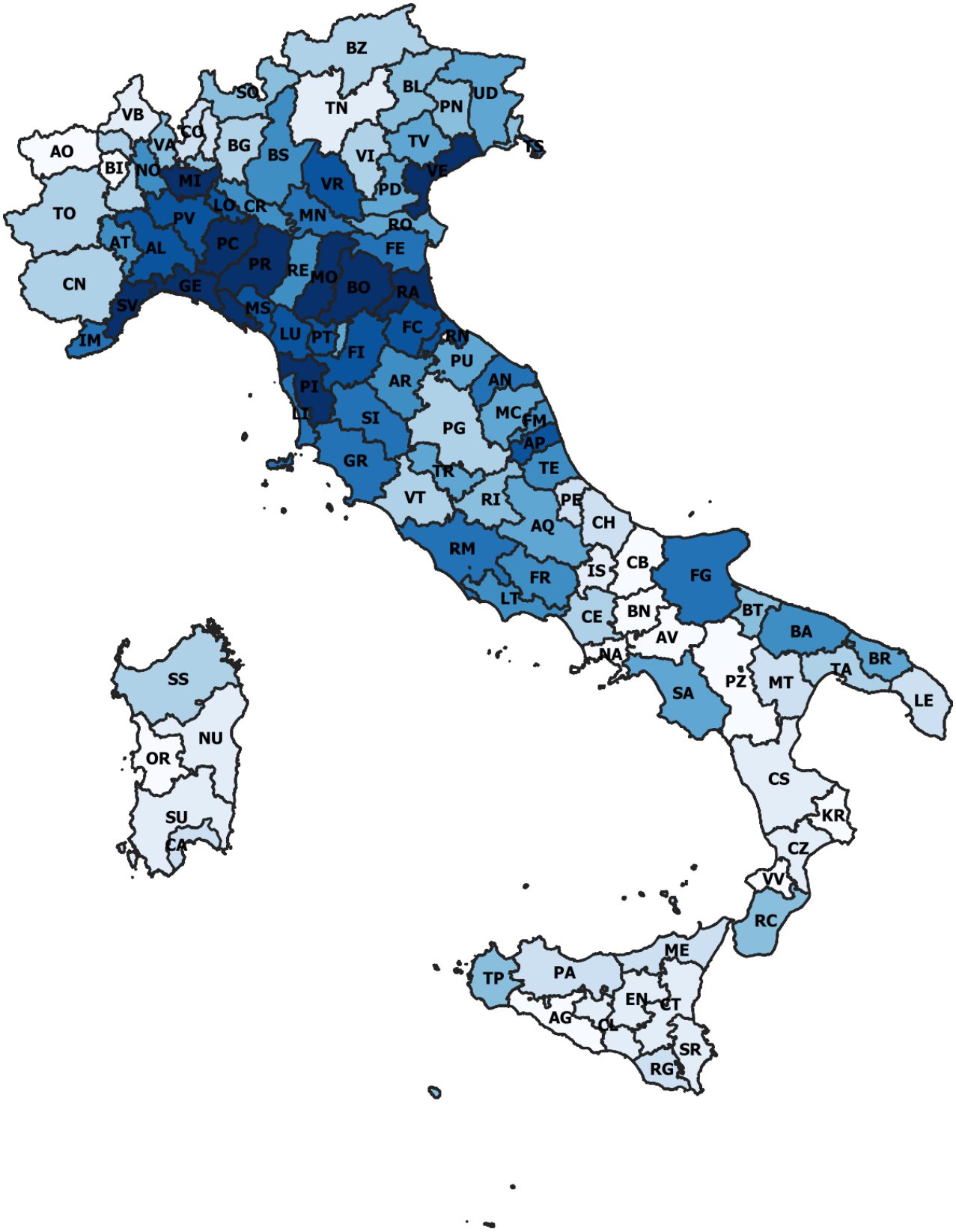

Indicatori di incidentalità per estesa stradale

PROVINCE REGIONI	Incidenti su Autostrade e Raccordi ogni 100 km	Incidenti su Strade entro l'abitato ogni 100 km	Incidenti su Strade fuori dall'abitato ogni 100 km	PROVINCE REGIONI	Incidenti su Autostrade e Raccordi ogni 100 km	Incidenti su Strade entro l'abitato ogni 100 km	Incidenti su Strade fuori dall'abitato ogni 100 km
Torino	57,80	53,97	10,69	Perugia	37,00	22,24	6,40
Vercelli	13,20	18,26	8,19	Terni	16,07	41,74	7,31
Novara	24,86	31,12	16,75	**Umbria**	**26,54**	**31,99**	**6,86**
Cuneo	16,14	13,35	6,54	Pesaro-Urbino	39,21	41,02	6,07
Asti	29,34	18,11	6,27	Ancona	29,50	43,58	17,50
Alessandria	29,27	26,76	8,57	Macerata	33,62	28,98	10,96
Biella	0,00	27,67	6,68	Ascoli Piceno	37,82	46,53	9,89
Verbania-Cusio-Ossola	7,29	20,48	8,10	Fermo	49,20	49,01	10,67
Piemonte	**22,24**	**26,22**	**8,97**	**Marche**	**37,87**	**41,82**	**11,02**
Valle d'Aosta/Vallée d'Aoste	**9,99**	**12,56**	**5,10**	Viterbo	18,62	21,09	7,97
Varese	87,08	43,94	25,30	Rieti	13,24	10,34	5,26
Como	38,70	43,11	27,05	Roma	100,74	114,17	21,14
Sondrio	0,00	18,90	11,96	Latina	0,00	36,90	16,78
Milano	144,69	141,59	40,66	Frosinone	57,54	16,25	7,12
Bergamo	40,37	46,75	20,21	**Lazio**	**38,03**	**39,75**	**11,65**
Brescia	47,16	34,44	14,15	L'Aquila	14,76	14,29	6,73
Pavia	70,31	26,04	11,14	Teramo	34,06	26,48	7,87
Cremona	28,42	34,70	17,26	Pescara	20,61	37,78	6,84
Mantova	27,47	24,16	13,33	Chieti	28,86	18,77	5,51
Lecco	0,00	39,86	24,90	**Abruzzo**	**24,57**	**24,33**	**6,74**
Lodi	40,24	23,00	17,67	Campobasso	15,27	14,17	2,71
Monza e della Brianza	87,30	70,40	62,98	Isernia	0,00	7,49	4,01
Lombardia	**50,98**	**45,57**	**23,88**	**Molise**	**7,63**	**10,83**	**3,36**
Bolzano-Bozen	24,97	36,45	9,34	Caserta	49,69	30,14	9,89
Trento	32,43	21,20	10,87	Benevento	13,22	11,84	4,10
Trentino-A.Adige	**28,70**	**28,82**	**10,11**	Napoli	71,61	80,82	24,48
Verona	49,11	43,10	15,24	Avellino	17,57	11,67	3,30
Vicenza	36,24	31,99	10,74	Salerno	49,34	41,49	8,74
Belluno	14,35	12,00	9,46	**Campania**	**40,29**	**35,19**	**10,10**
Treviso	21,85	29,82	17,98	Foggia	7,41	39,03	6,88
Venezia	60,92	37,76	26,69	Bari	12,46	70,41	15,74
Padova	38,81	40,17	19,30	Taranto	0,92	35,83	9,95
Rovigo	12,74	18,56	12,18	Brindisi	0,00	36,72	8,78
Veneto	**33,43**	**30,49**	**15,94**	Lecce	0,00	25,17	6,79
Udine	22,90	16,25	9,40	Barletta-Andria-Trani	8,36	68,35	13,07
Gorizia	23,40	40,35	12,18	**Puglia**	**4,86**	**45,92**	**10,20**
Trieste	35,36	95,80	27,26	Potenza	20,48	11,13	2,48
Pordenone	41,99	19,14	13,30	Matera	0,00	23,48	3,91
Friuli-Venezia-Giulia	**30,91**	**42,89**	**15,53**	**Basilicata**	**10,24**	**17,30**	**3,20**
Imperia	24,51	64,99	11,55	Cosenza	26,58	13,50	4,54
Savona	62,90	58,51	15,40	Catanzaro	20,89	15,11	7,23
Genova	93,63	152,91	5,34	Reggio Calabria	57,58	20,77	7,13
La Spezia	46,18	53,08	7,97	Crotone	0,00	11,23	4,62
Liguria	**56,80**	**82,37**	**10,07**	Vibo Valentia	23,32	6,31	5,98
Piacenza	35,80	27,78	10,25	**Calabria**	**25,67**	**13,38**	**5,90**
Parma	37,53	32,43	11,50	Trapani	13,57	43,42	4,01
Reggio nell'Emilia	41,40	39,95	14,45	Palermo	44,70	71,38	5,53
Modena	65,47	47,47	14,09	Messina	48,52	33,63	3,96
Bologna	73,65	65,03	14,93	Agrigento	0,00	19,82	3,97
Ferrara	19,20	33,56	11,00	Caltanissetta	6,75	41,65	3,87
Ravenna	50,82	56,47	16,21	Enna	23,01	12,11	3,12
Forli-Cesena	48,54	51,43	10,96	Catania	69,11	48,66	6,63
Rimini	32,05	72,71	19,24	Ragusa	0,00	32,35	6,15
Emilia-Romagna	**44,94**	**47,43**	**13,63**	Siracusa	22,96	32,33	3,37
Massa-Carrara	29,24	49,73	6,96	**Sicilia**	**25,40**	**37,26**	**4,51**
Lucca	44,15	59,04	11,87	Sassari	0,00	28,96	5,64
Pistoia	55,10	52,20	11,05	Nuoro	0,00	8,84	3,75
Firenze	61,37	110,44	19,39	Cagliari	0,00	51,72	21,37
Livorno	5,00	79,91	18,48	Oristano	0,00	8,76	3,21
Pisa	10,44	54,94	21,50	Sud Sardegna	0,00	7,62	5,12
Arezzo	32,54	31,40	9,50	**Sardegna**	**0,00**	**21,18**	**7,82**
Siena	32,34	32,37	8,95				
Grosseto	0,00	29,64	10,15	**ITALIA**	**27,55**	**34,85**	**9,87**
Prato	49,20	117,58	9,72				
Toscana	**31,94**	**61,72**	**12,76**				

Nota: Le rappresentazioni cartografiche sono applicazione del metodo per quantile in 10 classi cromatiche. I valori più alti degli indicatori sono evidenziati con tonalità più intensa.

Incidenti su Autostrade e Raccordi ogni 100 km

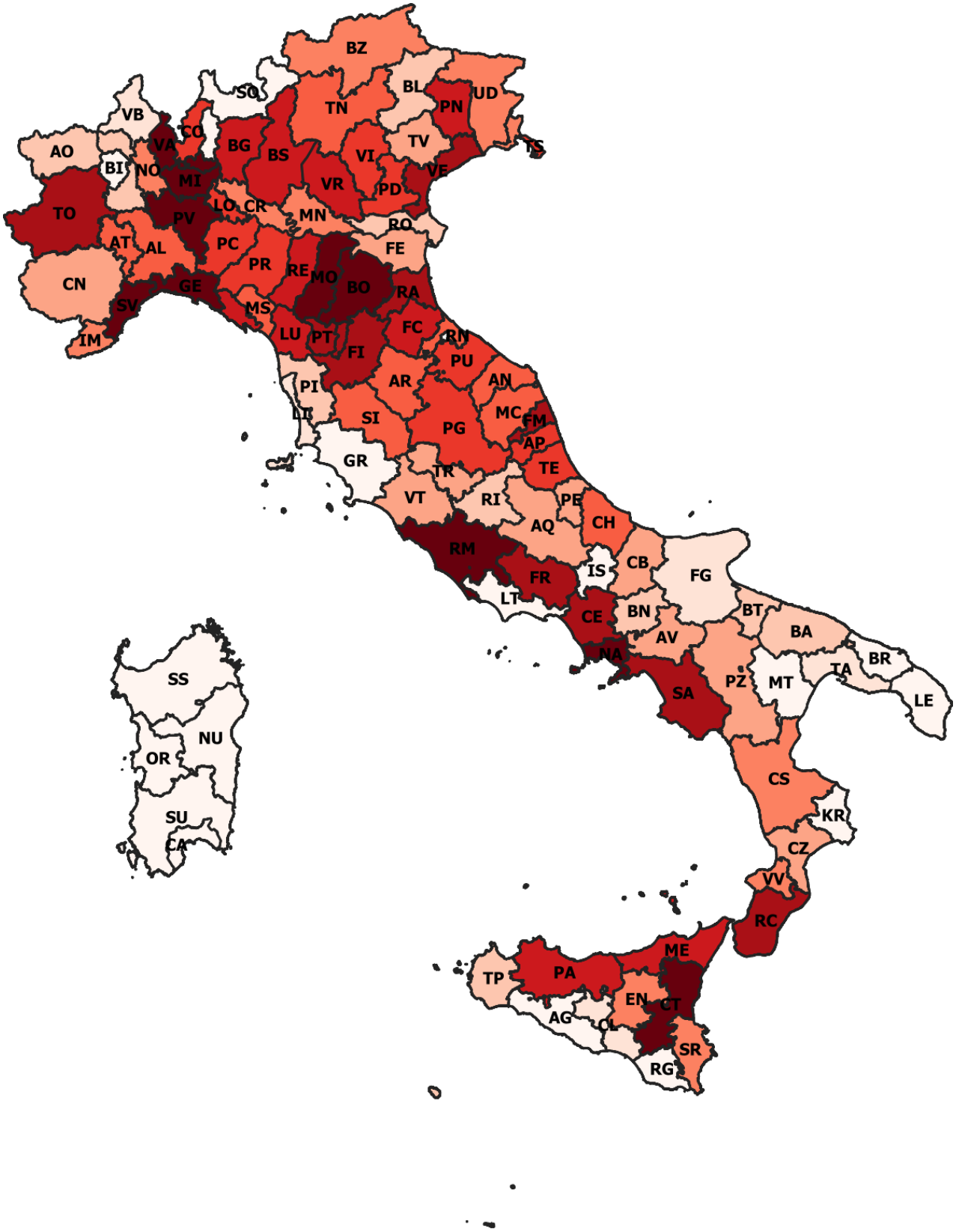

Incidenti su Strade entro l'abitato ogni 100 km

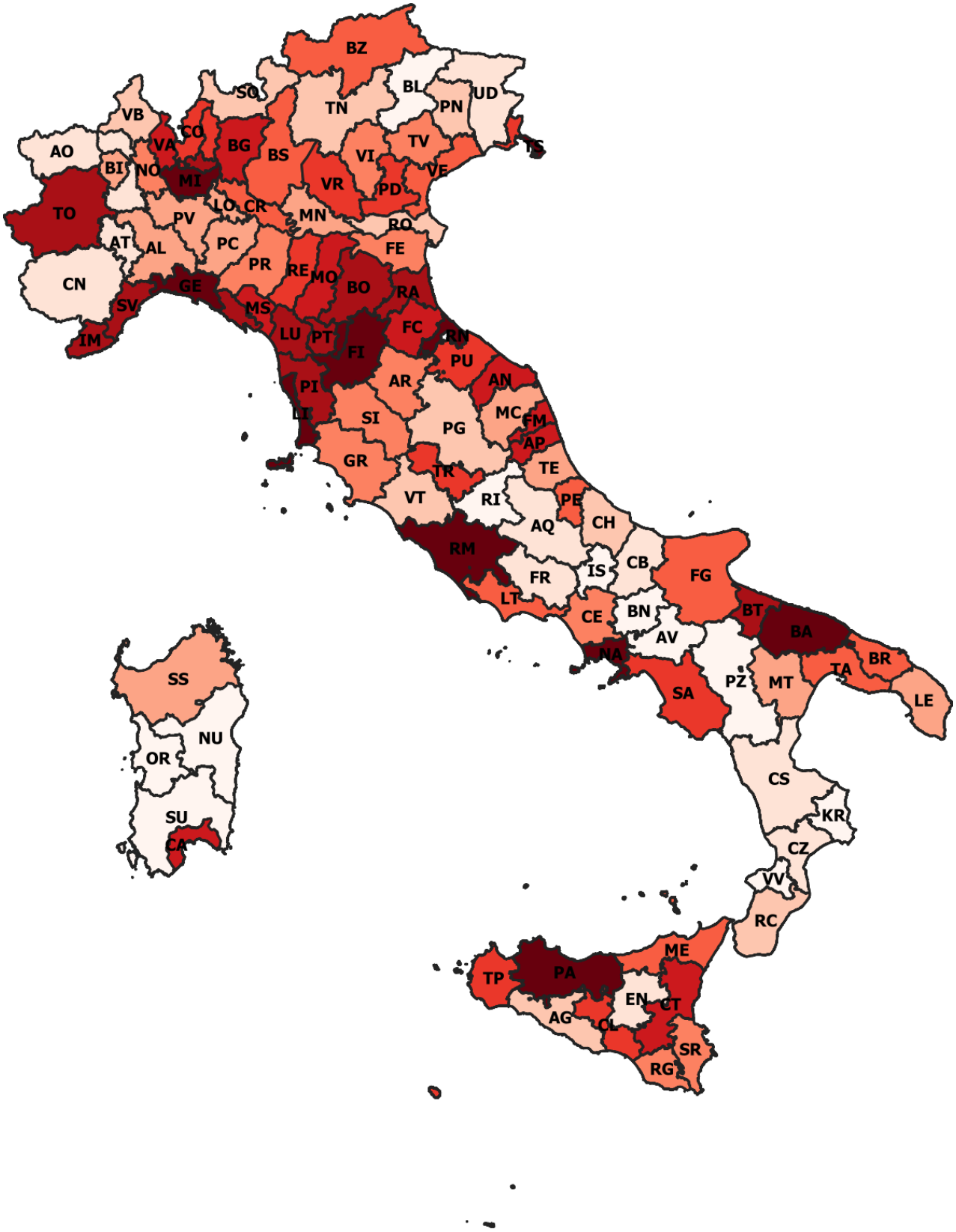

Incidenti su Strade fuori dall'abitato ogni 100 km

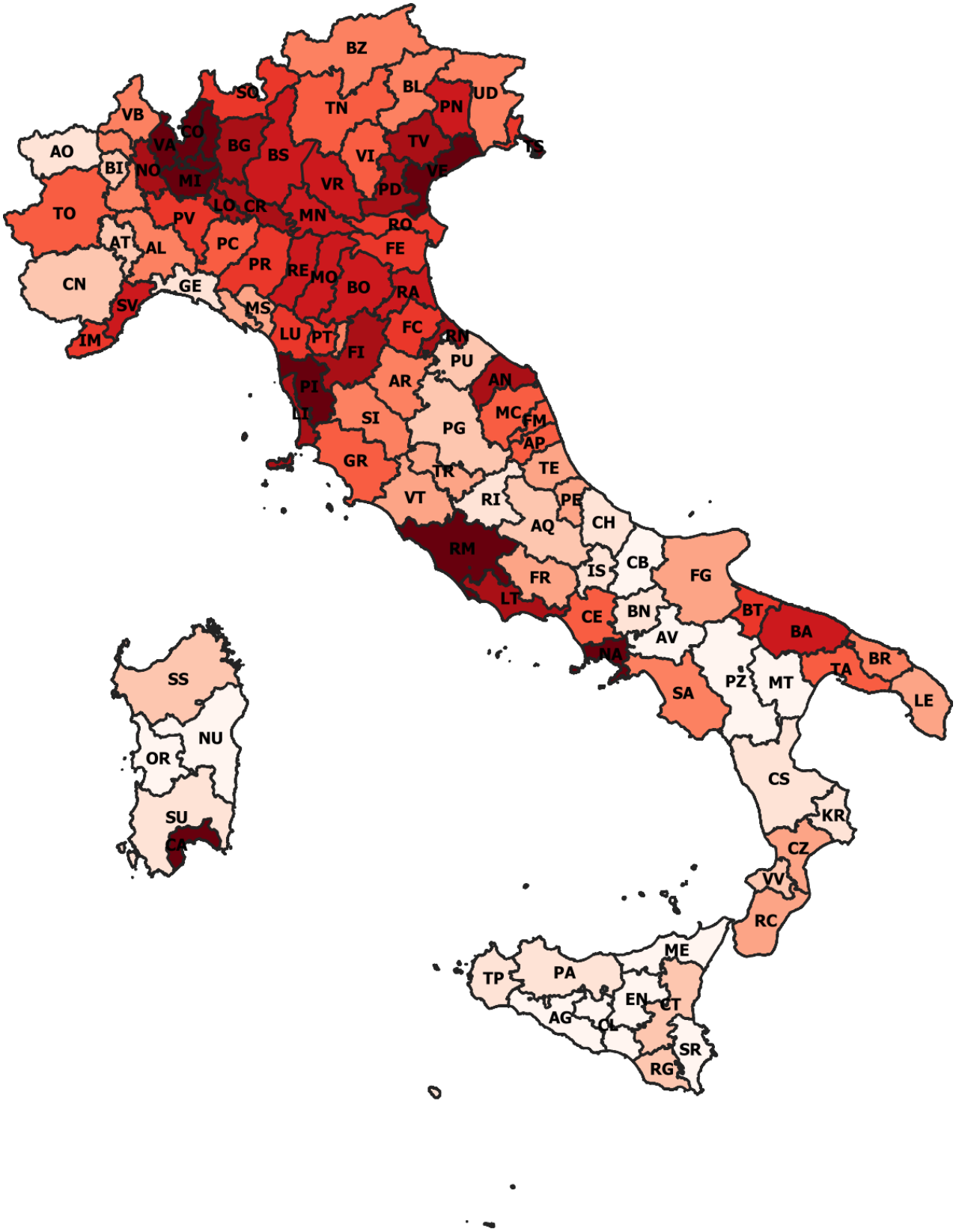

Indicatori di numerosità veicolare per estesa stradale

PROVINCE REGIONI	Veicoli su Autostrade e Raccordi ogni 100 km	Veicoli su Strade entro l'abitato ogni 100 km	Veicoli su Strade fuori dall'abitato ogni 100 km		PROVINCE REGIONI	Veicoli su Autostrade e Raccordi ogni 100 km	Veicoli su Strade entro l'abitato ogni 100 km	Veicoli su Strade fuori dall'abitato ogni 100 km
Torino	114,83	100,89	20,91		Perugia	80,68	39,97	11,60
Vercelli	22,58	33,14	14,68		Terni	32,76	74,47	12,86
Novara	53,85	57,30	32,90		**Umbria**	**56,72**	**57,22**	**12,23**
Cuneo	24,86	24,13	12,41		Pesaro-Urbino	75,81	75,76	10,81
Asti	52,16	31,92	11,03		Ancona	58,40	81,95	33,82
Alessandria	52,39	48,05	15,55		Macerata	67,25	53,30	19,80
Biella	0,00	49,12	10,91		Ascoli Piceno	74,95	84,13	15,77
Verbania-Cusio-Ossola	10,21	36,53	13,73		Fermo	83,02	94,00	19,23
Piemonte	**41,36**	**47,63**	**16,52**		**Marche**	**71,89**	**77,83**	**19,89**
Valle d'Aosta/Vallée d'Aoste	**14,34**	**22,10**	**8,92**		Viterbo	29,41	38,97	14,13
Varese	173,60	80,79	48,73		Rieti	21,82	19,43	9,11
Como	75,68	78,59	50,61		Roma	227,88	211,81	43,35
Sondrio	0,00	34,90	23,80		Latina	0,00	69,09	33,44
Milano	313,54	253,44	85,23		Frosinone	117,98	29,80	13,59
Bergamo	85,62	85,81	40,71		**Lazio**	**79,42**	**73,82**	**22,73**
Brescia	105,54	63,24	27,74		L'Aquila	26,45	26,25	11,61
Pavia	125,06	47,43	20,81		Teramo	65,94	49,58	14,62
Cremona	44,87	63,26	30,87		Pescara	44,34	70,58	12,53
Mantova	52,19	44,69	24,43		Chieti	61,08	32,95	10,76
Lecco	0,00	73,78	46,78		**Abruzzo**	**49,45**	**44,84**	**12,38**
Lodi	70,04	41,29	35,72		Campobasso	19,97	24,33	4,68
Monza e della Brianza	175,34	132,25	125,67		Isernia	0,00	12,28	7,13
Lombardia	**101,79**	**83,29**	**46,76**		**Molise**	**9,98**	**18,31**	**5,90**
Bolzano-Bozen	57,09	62,79	17,03		Caserta	96,94	58,15	19,33
Trento	80,50	38,60	19,58		Benevento	20,78	21,61	7,56
Trentino-A.Adige	**68,79**	**50,70**	**18,30**		Napoli	145,42	145,94	49,70
Verona	103,96	80,03	27,97		Avellino	31,06	21,40	6,05
Vicenza	81,62	59,61	20,15		Salerno	101,06	78,57	16,61
Belluno	20,09	21,05	16,70		**Campania**	**79,05**	**65,13**	**19,85**
Treviso	41,51	55,62	34,65		Foggia	12,19	76,43	12,33
Venezia	133,05	69,41	50,72		Bari	22,28	135,02	29,75
Padova	84,25	74,04	37,81		Taranto	1,83	69,07	19,05
Rovigo	27,80	32,69	21,10		Brindisi	0,00	70,25	15,52
Veneto	**70,33**	**56,06**	**29,87**		Lecce	0,00	48,43	12,27
Udine	51,52	29,03	16,89		Barletta-Andria-Trani	15,05	131,09	23,23
Gorizia	45,63	74,73	21,32		**Puglia**	**8,56**	**88,38**	**18,69**
Trieste	51,33	168,77	47,31		Potenza	32,10	18,73	4,01
Pordenone	71,82	34,43	23,91		Matera	0,00	38,92	6,22
Friuli-Venezia-Giulia	**55,07**	**76,74**	**27,36**		**Basilicata**	**16,05**	**28,83**	**5,12**
Imperia	45,87	118,51	21,53		Cosenza	47,58	25,97	8,26
Savona	120,99	101,42	27,88		Catanzaro	36,08	28,91	13,08
Genova	194,01	256,66	8,40		Reggio Calabria	112,47	37,69	12,96
La Spezia	101,09	93,34	14,32		Crotone	0,00	18,74	8,42
Liguria	**115,49**	**142,48**	**18,03**		Vibo Valentia	33,31	11,24	11,80
Piacenza	75,77	50,94	17,44		**Calabria**	**45,89**	**24,51**	**10,90**
Parma	79,71	58,71	21,89		Trapani	21,72	77,82	7,19
Reggio nell'Emilia	90,80	75,02	27,06		Palermo	80,91	131,15	10,59
Modena	148,75	89,85	27,69		Messina	81,78	60,13	7,16
Bologna	176,19	119,67	29,17		Agrigento	0,00	37,51	7,95
Ferrara	37,89	61,87	19,53		Caltanissetta	9,00	77,31	7,42
Ravenna	122,75	103,44	30,11		Enna	43,32	23,38	5,60
Forlì-Cesena	100,61	92,03	20,09		Catania	142,31	90,09	12,61
Rimini	65,44	134,91	35,92		Ragusa	0,00	58,88	11,12
Emilia-Romagna	**99,77**	**87,38**	**25,43**		Siracusa	39,72	60,81	6,43
Massa-Carrara	57,77	92,44	13,02		**Sicilia**	**46,53**	**68,56**	**8,45**
Lucca	86,51	113,59	22,07		Sassari	0,00	53,75	9,80
Pistoia	113,11	95,25	20,80		Nuoro	0,00	15,10	5,82
Firenze	142,04	199,76	37,53		Cagliari	0,00	92,73	46,05
Livorno	6,67	142,71	34,19		Oristano	0,00	15,69	5,02
Pisa	18,78	103,21	42,49		Sud Sardegna	0,00	13,46	8,58
Arezzo	69,37	58,76	17,12		**Sardegna**	**0,00**	**38,15**	**15,05**
Siena	64,69	57,35	15,41					
Grosseto	0,00	53,28	17,20		**ITALIA**	**54,97**	**63,23**	**18,30**
Prato	130,49	210,31	15,92					
Toscana	**68,94**	**112,67**	**23,57**					

Nota: Le rappresentazioni cartografiche sono applicazione del metodo per quantile in 10 classi cromatiche. I valori più alti degli indicatori sono evidenziati con tonalità più intensa.

Veicoli su Autostrade e Raccordi ogni 100 km

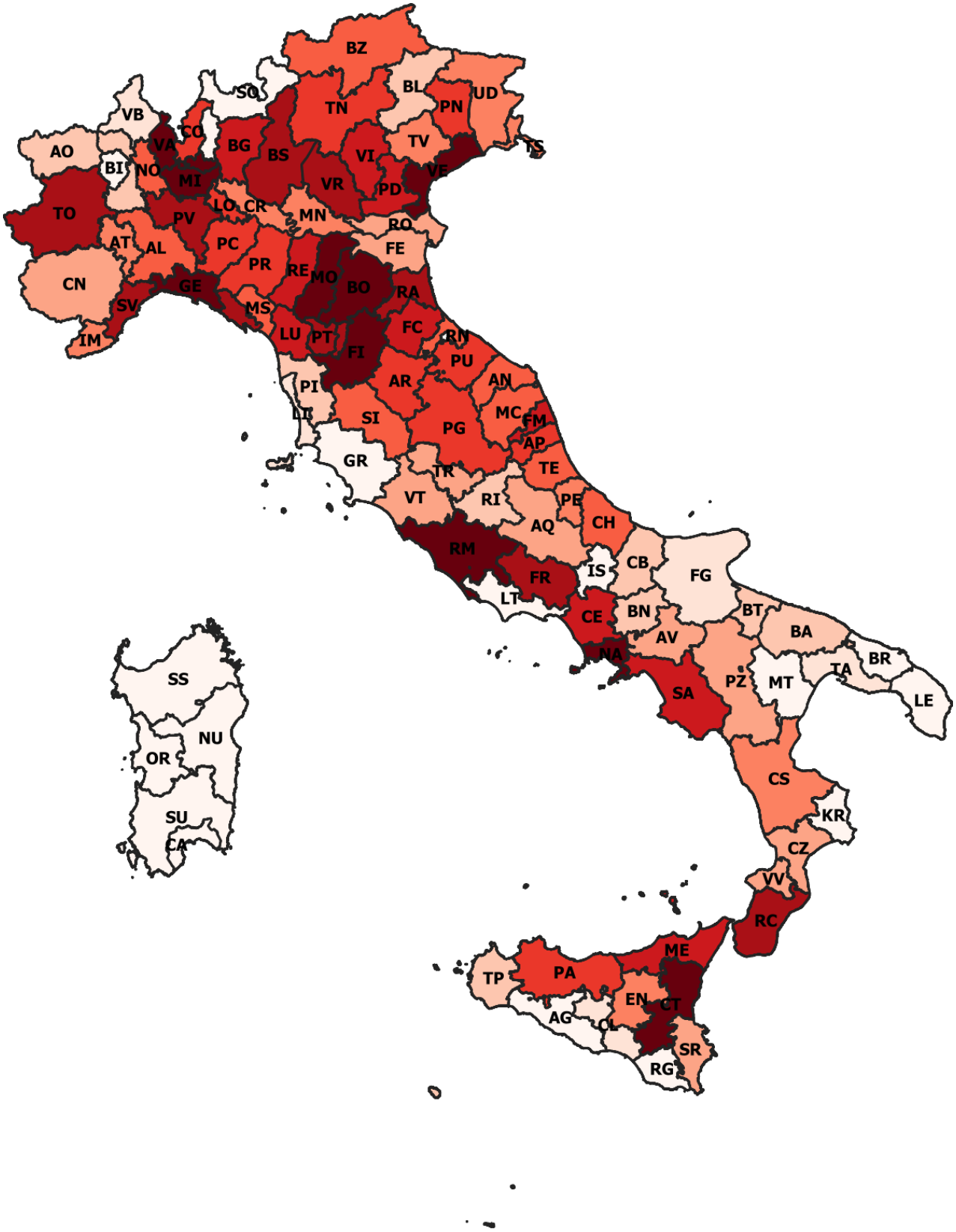

Veicoli su Strade entro l'abitato ogni 100 km

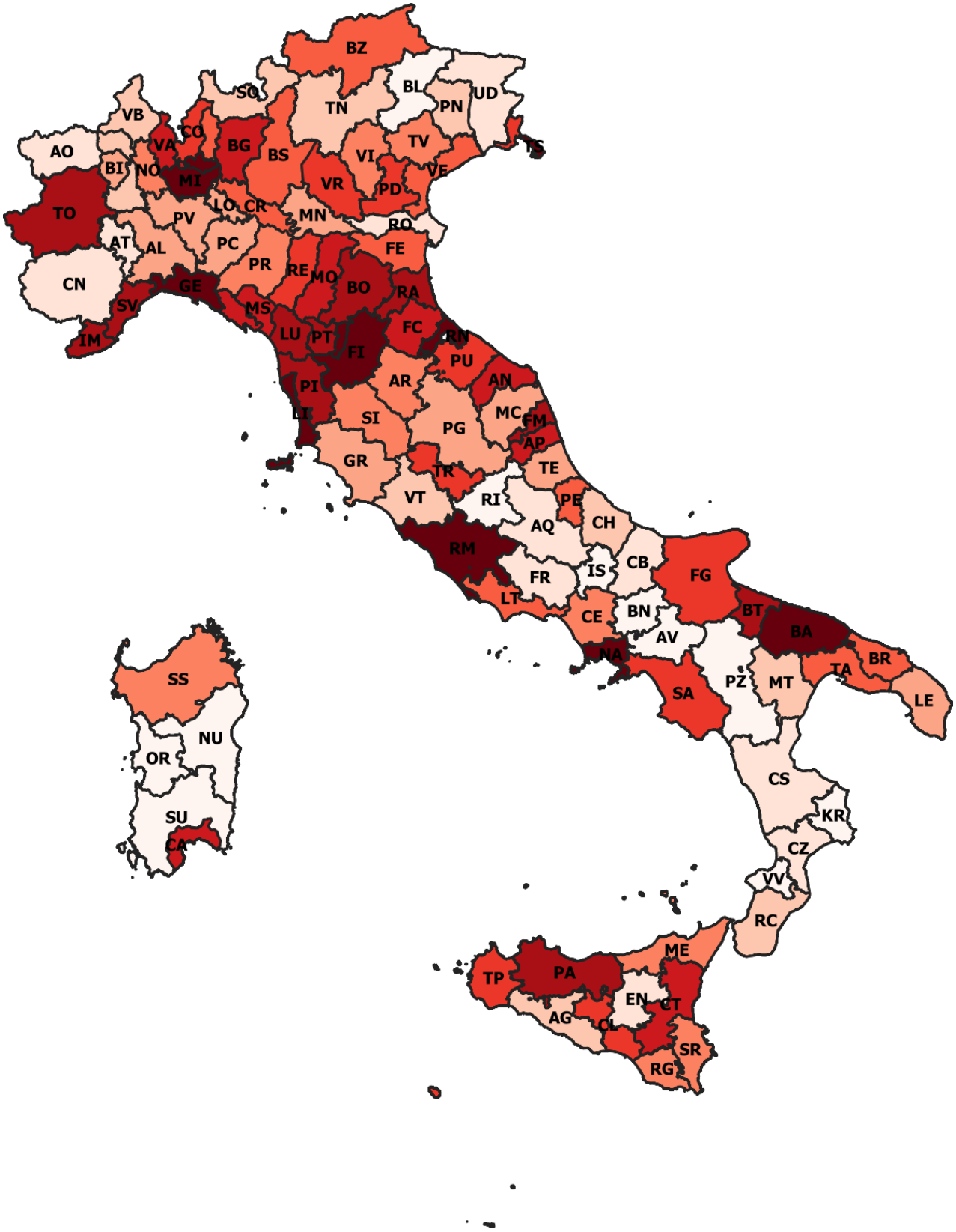

Veicoli su Strade fuori dall'abitato ogni 100 km

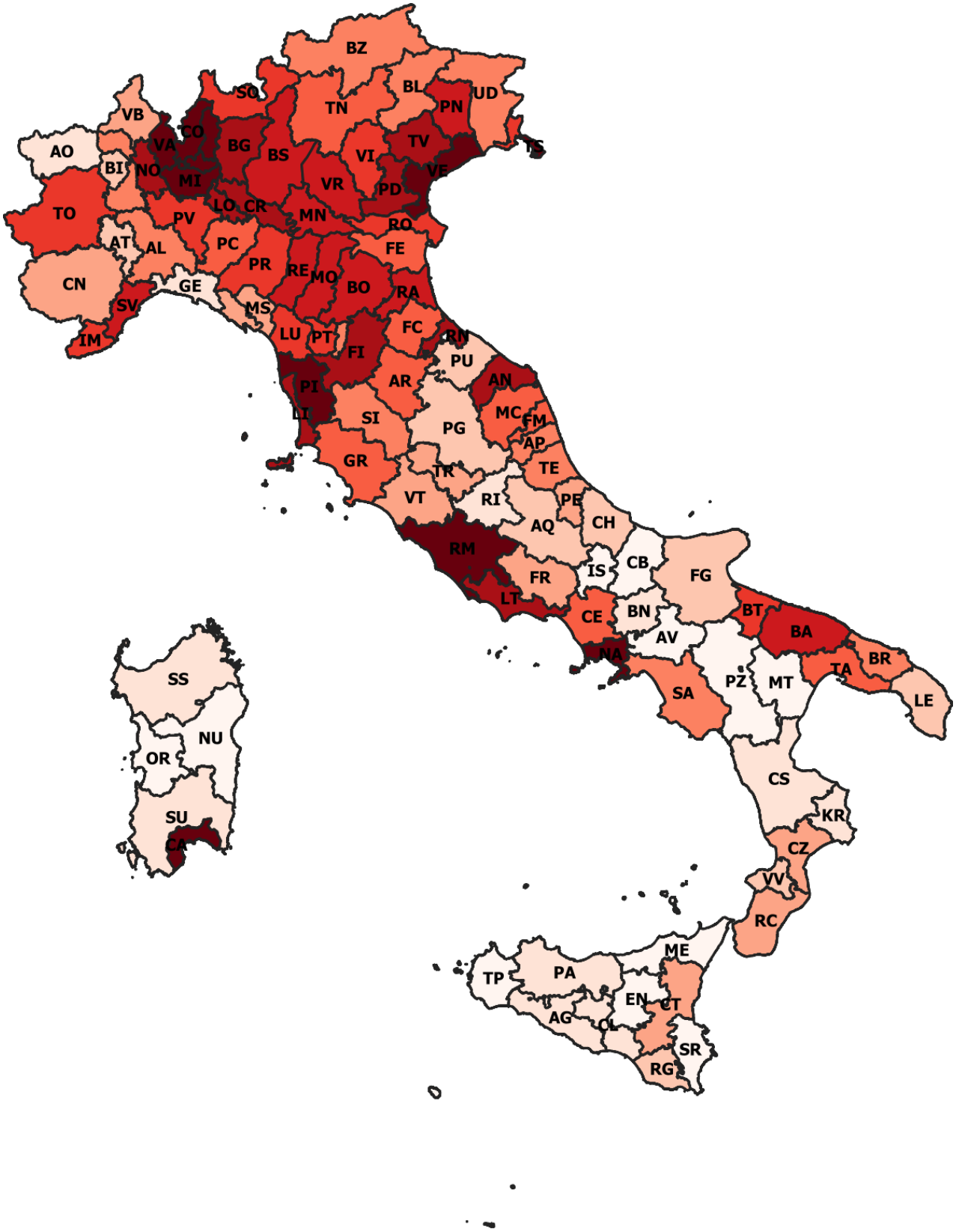

Indicatori di mortalità per estesa stradale

PROVINCE REGIONI	Morti su Autostrade e Raccordi ogni 100 km	Morti su Strade entro l'abitato ogni 100 km	Morti su Strade fuori dall'abitato ogni 100 km		PROVINCE REGIONI	Morti su Autostrade e Raccordi ogni 100 km	Morti su Strade entro l'abitato ogni 100 km	Morti su Strade fuori dall'abitato ogni 100 km
Torino	1,68	0,70	0,73		Perugia	0,61	0,19	0,29
Vercelli	0,00	0,00	0,59		Terni	1,24	0,35	0,31
Novara	0,75	0,56	0,68		**Umbria**	**0,92**	**0,27**	**0,30**
Cuneo	0,32	0,34	0,53		Pesaro-Urbino	0,00	0,49	0,27
Asti	3,26	0,28	0,67		Ancona	1,81	0,36	0,49
Alessandria	0,64	0,38	0,39		Macerata	0,00	0,26	0,47
Biella	0,00	0,09	0,28		Ascoli Piceno	0,00	0,56	0,52
Verbania-Cusio-Ossola	0,00	0,50	0,26		Fermo	0,00	0,95	0,16
Piemonte	**0,83**	**0,36**	**0,52**		**Marche**	**0,36**	**0,52**	**0,38**
Valle d'Aosta/Vallée d'Aoste	**0,87**	**0,16**	**0,26**		Viterbo	1,96	0,45	0,68
Varese	0,56	0,51	0,87		Rieti	0,78	0,06	0,44
Como	0,00	0,47	0,77		Roma	2,01	1,09	0,95
Sondrio	0,00	0,30	0,56		Latina	0,00	0,67	1,10
Milano	1,86	0,88	0,92		Frosinone	4,55	0,29	0,42
Bergamo	1,77	0,48	0,62		**Lazio**	**1,86**	**0,51**	**0,72**
Brescia	1,45	0,35	0,57		L'Aquila	1,11	0,24	0,36
Pavia	3,22	0,15	0,47		Teramo	1,31	0,23	0,48
Cremona	1,50	0,27	0,68		Pescara	1,87	0,19	0,18
Mantova	2,06	0,55	0,44		Chieti	0,48	0,36	0,22
Lecco	0,00	0,59	0,52		**Abruzzo**	**1,19**	**0,26**	**0,31**
Lodi	1,49	0,38	0,47		Campobasso	0,00	0,06	0,38
Monza e della Brianza	0,73	0,53	0,89		Isernia	0,00	0,12	0,42
Lombardia	**1,22**	**0,46**	**0,65**		**Molise**	**0,00**	**0,09**	**0,40**
Bolzano-Bozen	0,71	0,44	0,25		Caserta	2,44	0,74	1,15
Trento	3,35	0,17	0,35		Benevento	0,00	0,41	0,12
Trentino-A.Adige	**2,03**	**0,30**	**0,30**		Napoli	2,19	0,95	1,68
Verona	5,48	0,38	0,54		Avellino	1,23	0,27	0,16
Vicenza	1,41	0,49	0,50		Salerno	2,59	0,60	0,26
Belluno	0,00	0,36	0,32		**Campania**	**1,69**	**0,59**	**0,67**
Treviso	1,09	0,56	0,53		Foggia	0,72	0,57	1,07
Venezia	2,24	0,58	0,92		Bari	0,00	0,22	0,37
Padova	0,00	0,43	0,68		Taranto	0,00	0,52	0,60
Rovigo	0,00	0,15	0,86		Brindisi	0,00	0,38	0,55
Veneto	**1,46**	**0,42**	**0,62**		Lecce	0,00	0,28	0,37
Udine	1,09	0,23	0,47		Barletta-Andria-Trani	0,00	0,69	0,91
Gorizia	0,00	0,24	0,32		**Puglia**	**0,12**	**0,44**	**0,65**
Trieste	2,28	1,07	0,80		Potenza	0,55	0,17	0,20
Pordenone	1,10	0,17	0,55		Matera	0,00	0,31	0,28
Friuli-Venezia-Giulia	**1,12**	**0,43**	**0,53**		**Basilicata**	**0,28**	**0,24**	**0,24**
Imperia	0,63	0,61	0,14		Cosenza	1,64	0,46	0,23
Savona	1,20	0,59	0,75		Catanzaro	1,90	0,29	0,46
Genova	1,12	1,02	0,23		Reggio Calabria	0,90	0,26	0,56
La Spezia	1,25	0,45	0,08		Crotone	0,00	0,15	0,22
Liguria	**1,05**	**0,67**	**0,30**		Vibo Valentia	1,11	0,16	0,15
Piacenza	0,42	0,38	0,58		**Calabria**	**1,11**	**0,26**	**0,32**
Parma	1,43	0,54	0,69		Trapani	1,70	0,85	0,21
Reggio nell'Emilia	0,73	0,47	0,52		Palermo	1,79	0,89	0,18
Modena	5,72	0,61	0,47		Messina	0,68	0,28	0,12
Bologna	2,27	0,93	0,62		Agrigento	0,00	0,24	0,28
Ferrara	1,04	0,55	0,66		Caltanissetta	2,25	0,52	0,15
Ravenna	3,13	1,19	0,59		Enna	0,00	0,17	0,20
Forli-Cesena	0,70	0,57	0,56		Catania	1,70	0,63	0,61
Rimini	1,34	0,89	0,26		Ragusa	0,00	0,36	0,15
Emilia-Romagna	**1,86**	**0,68**	**0,55**		Siracusa	0,62	0,20	0,15
Massa-Carrara	0,00	0,90	0,32		**Sicilia**	**0,97**	**0,46**	**0,23**
Lucca	2,39	0,44	0,34		Sassari	0,00	0,31	0,25
Pistoia	2,90	1,15	0,34		Nuoro	0,00	0,27	0,24
Firenze	1,38	0,83	0,47		Cagliari	0,00	0,36	0,83
Livorno	0,00	0,65	1,06		Oristano	0,00	0,16	0,11
Pisa	0,42	0,92	0,90		Sud Sardegna	0,00	0,24	0,40
Arezzo	1,23	0,27	0,48		**Sardegna**	**0,00**	**0,27**	**0,37**
Siena	1,29	0,34	0,47					
Grosseto	0,00	0,23	0,62		**ITALIA**	**1,00**	**0,40**	**0,44**
Prato	0,00	1,02	0,00					
Toscana	**0,96**	**0,67**	**0,50**					

Nota: Le rappresentazioni cartografiche sono applicazione del metodo per quantile in 10 classi cromatiche. I valori più alti degli indicatori sono evidenziati con tonalità più intensa.

Morti su Autostrade e Raccordi ogni 100 km

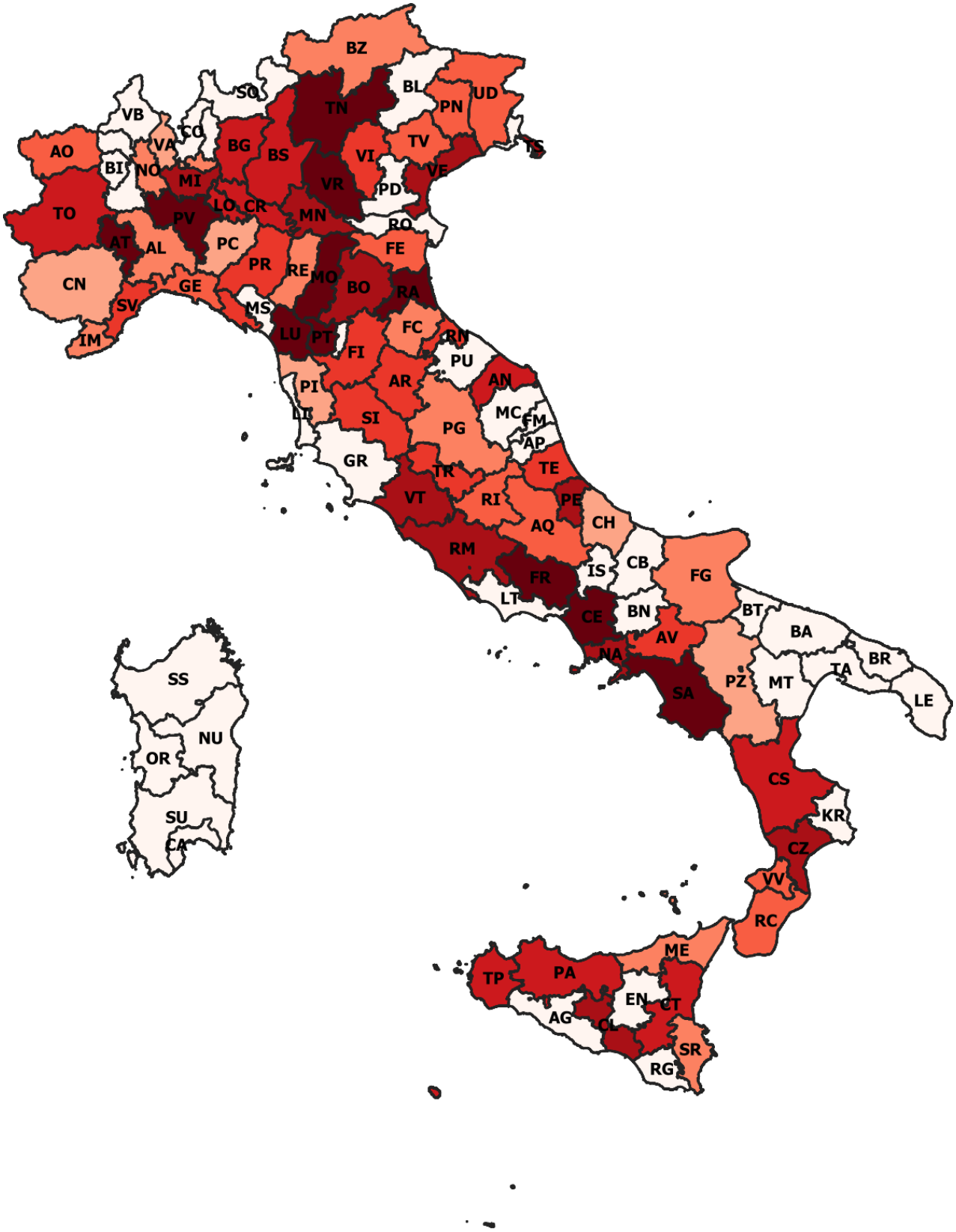

Morti su Strade entro l'abitato ogni 100 km

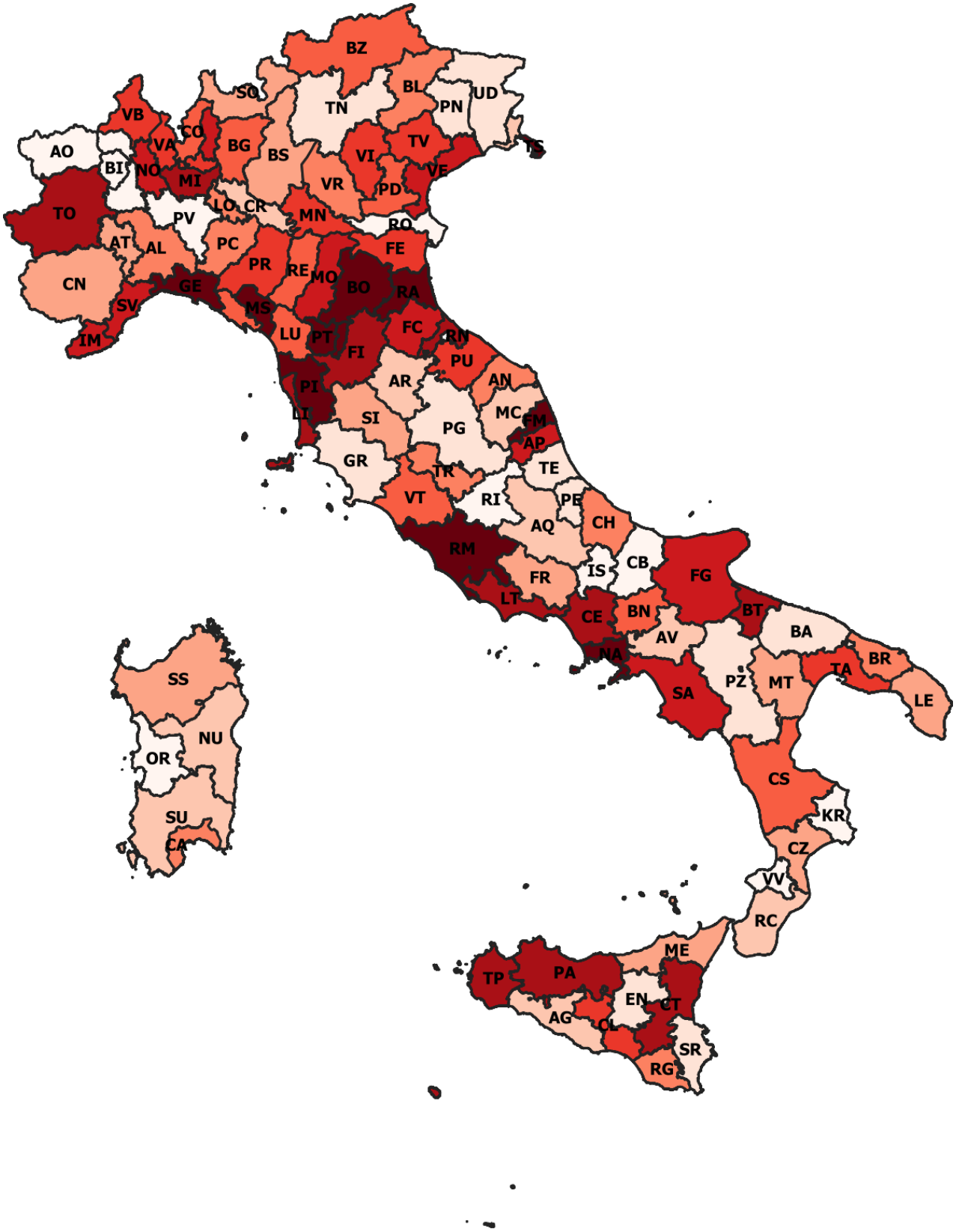

Morti su Strade fuori dall'abitato ogni 100 km

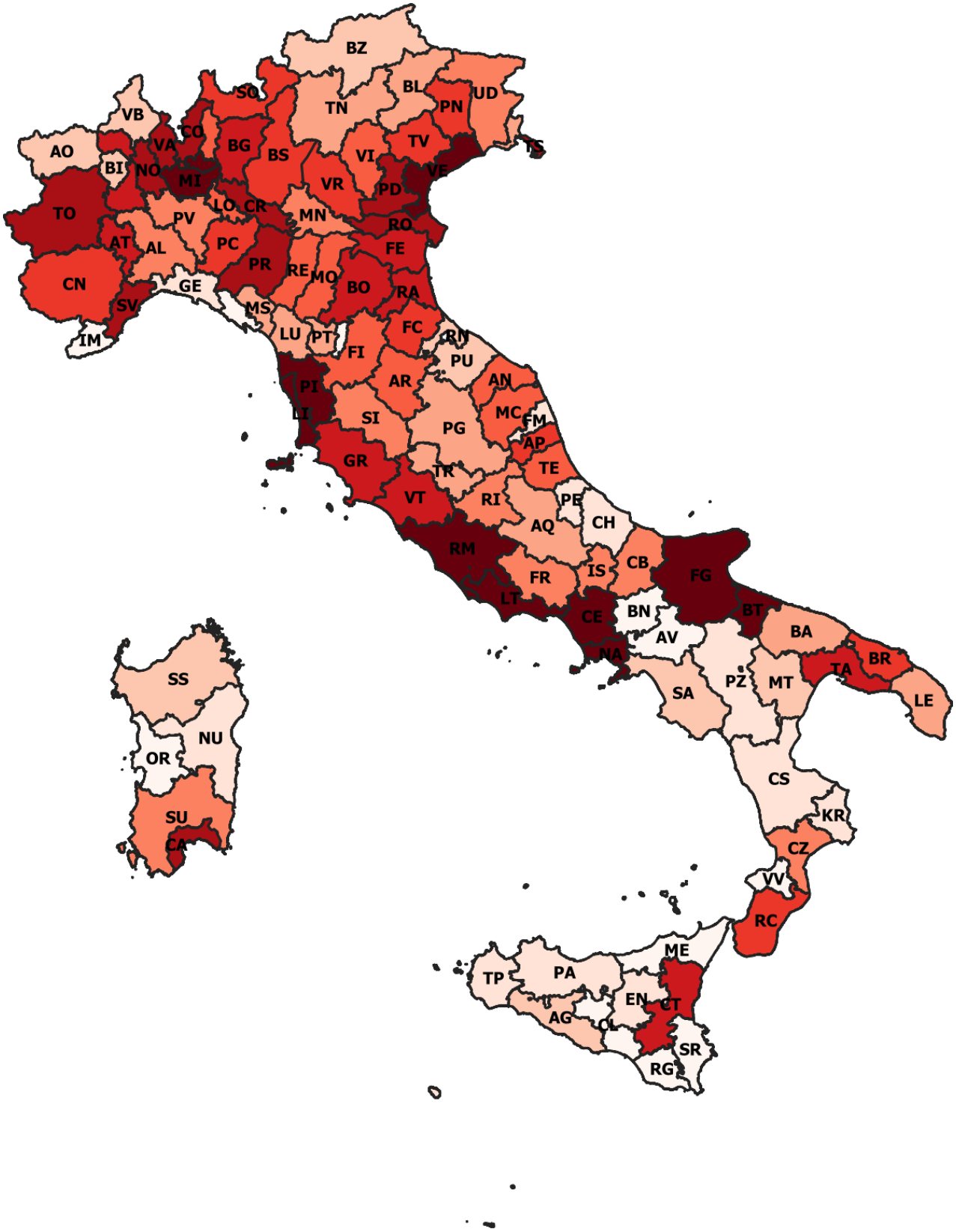

Indicatori di lesività per estesa stradale

PROVINCE REGIONI	Feriti su Autostrade e Raccordi ogni 100 km	Feriti su Strade entro l'abitato ogni 100 km	Feriti su Strade fuori dall'abitato ogni 100 km		PROVINCE REGIONI	Feriti su Autostrade e Raccordi ogni 100 km	Feriti su Strade entro l'abitato ogni 100 km	Feriti su Strade fuori dall'abitato ogni 100 km
Torino	95,78	78,61	17,47		Perugia	52,17	29,37	9,77
Vercelli	25,56	24,86	12,46		Terni	25,34	54,52	10,57
Novara	46,70	39,97	25,13		**Umbria**	**38,75**	**41,94**	**10,17**
Cuneo	31,32	18,36	10,77		Pesaro-Urbino	62,74	52,69	9,01
Asti	53,79	22,34	9,40		Ancona	52,38	60,12	28,39
Alessandria	50,49	35,22	13,31		Macerata	52,12	40,97	17,18
Biella	0,00	36,47	9,97		Ascoli Piceno	69,45	58,55	14,03
Verbania-Cusio-Ossola	8,75	26,58	11,62		Fermo	101,47	70,80	17,44
Piemonte	**39,05**	**35,30**	**13,77**		**Marche**	**67,63**	**56,63**	**17,21**
Valle d'Aosta/Vallée d'Aoste	**16,51**	**14,85**	**8,27**		Viterbo	28,43	28,65	13,68
Varese	153,93	59,35	37,76		Rieti	21,82	16,94	8,04
Como	59,34	58,73	43,47		Roma	155,54	148,14	32,70
Sondrio	0,00	29,49	20,86		Latina	0,00	54,46	29,40
Milano	222,04	183,66	65,61		Frosinone	108,88	24,78	12,91
Bergamo	65,21	60,92	31,59		**Lazio**	**62,93**	**54,60**	**19,34**
Brescia	83,31	45,60	22,97		L'Aquila	25,61	20,57	11,19
Pavia	111,64	36,20	18,01		Teramo	61,13	37,98	12,63
Cremona	53,84	46,32	27,77		Pescara	43,10	50,08	11,56
Mantova	48,76	33,31	20,69		Chieti	56,75	25,60	9,38
Lecco	0,00	54,11	36,15		**Abruzzo**	**46,65**	**33,56**	**11,19**
Lodi	73,76	30,61	31,00		Campobasso	22,32	19,31	4,46
Monza e della Brianza	130,59	93,50	98,48		Isernia	0,00	9,83	7,49
Lombardia	**83,54**	**60,98**	**37,86**		**Molise**	**11,16**	**14,57**	**5,97**
Bolzano-Bozen	39,60	42,81	14,02		Caserta	90,61	47,52	16,37
Trento	63,17	27,97	17,49		Benevento	30,22	17,41	7,50
Trentino-A.Adige	**51,39**	**35,39**	**15,76**		Napoli	109,12	109,82	39,14
Verona	84,27	54,22	21,59		Avellino	29,02	18,86	5,84
Vicenza	56,29	42,26	15,70		Salerno	84,04	62,79	14,75
Belluno	25,83	16,00	14,90		**Campania**	**68,60**	**51,28**	**16,72**
Treviso	39,33	40,15	28,13		Foggia	14,10	65,15	13,79
Venezia	99,04	47,75	42,29		Bari	27,19	108,09	28,51
Padova	63,28	52,26	28,94		Taranto	0,92	55,11	19,79
Rovigo	26,64	24,01	18,27		Brindisi	0,00	55,30	15,37
Veneto	**56,38**	**39,52**	**24,26**		Lecce	0,00	39,95	11,46
Udine	44,70	21,36	14,28		Barletta-Andria-Trani	15,89	105,97	24,68
Gorizia	38,61	53,60	19,24		**Puglia**	**9,68**	**71,59**	**18,94**
Trieste	50,19	115,84	36,62		Potenza	40,95	16,61	4,10
Pordenone	57,46	24,60	20,09		Matera	0,00	33,39	7,43
Friuli-Venezia-Giulia	**47,74**	**53,85**	**22,56**		**Basilicata**	**20,48**	**25,00**	**5,76**
Imperia	39,59	79,14	17,15		Cosenza	43,65	21,39	8,64
Savona	111,78	69,69	21,61		Catanzaro	43,67	24,71	12,43
Genova	147,62	189,04	6,39		Reggio Calabria	118,77	30,92	13,23
La Spezia	91,73	69,20	11,80		Crotone	0,00	17,66	8,47
Liguria	**97,68**	**101,77**	**14,24**		Vibo Valentia	36,64	9,79	10,90
Piacenza	58,70	35,96	15,30		**Calabria**	**48,55**	**20,89**	**10,73**
Parma	75,42	40,23	16,25		Trapani	24,77	61,41	7,51
Reggio nell'Emilia	77,00	52,02	21,95		Palermo	76,00	98,13	10,08
Modena	116,33	62,42	20,67		Messina	79,96	48,48	6,47
Bologna	135,02	84,04	23,44		Agrigento	0,00	29,03	7,67
Ferrara	46,19	42,54	16,94		Caltanissetta	6,75	66,67	7,93
Ravenna	93,82	71,24	24,39		Enna	44,00	18,33	5,92
Forli-Cesena	90,76	63,64	15,25		Catania	118,82	66,98	12,00
Rimini	53,42	89,28	25,98		Ragusa	0,00	46,00	11,07
Emilia-Romagna	**82,96**	**60,15**	**20,02**		Siracusa	43,44	46,00	6,23
Massa-Carrara	54,92	65,29	10,19		**Sicilia**	**43,75**	**53,45**	**8,32**
Lucca	70,40	77,70	16,95		Sassari	0,00	41,54	9,37
Pistoia	91,36	65,36	17,53		Nuoro	0,00	11,26	6,28
Firenze	102,05	134,96	29,42		Cagliari	0,00	67,64	34,65
Livorno	10,00	99,09	28,91		Oristano	0,00	12,27	4,53
Pisa	17,53	71,95	33,39		Sud Sardegna	0,00	11,64	8,98
Arezzo	54,02	40,60	14,17		**Sardegna**	**0,00**	**28,87**	**12,76**
Siena	62,75	40,45	13,57					
Grosseto	0,00	39,65	15,36		**ITALIA**	**47,38**	**46,64**	**15,66**
Prato	79,15	150,67	13,23					
Toscana	**54,22**	**78,57**	**19,27**					

Nota: Le rappresentazioni cartografiche sono applicazione del metodo per quantile in 10 classi cromatiche. I valori più alti degli indicatori sono evidenziati con tonalità più intensa.

Feriti su Autostrade e Raccordi ogni 100 km

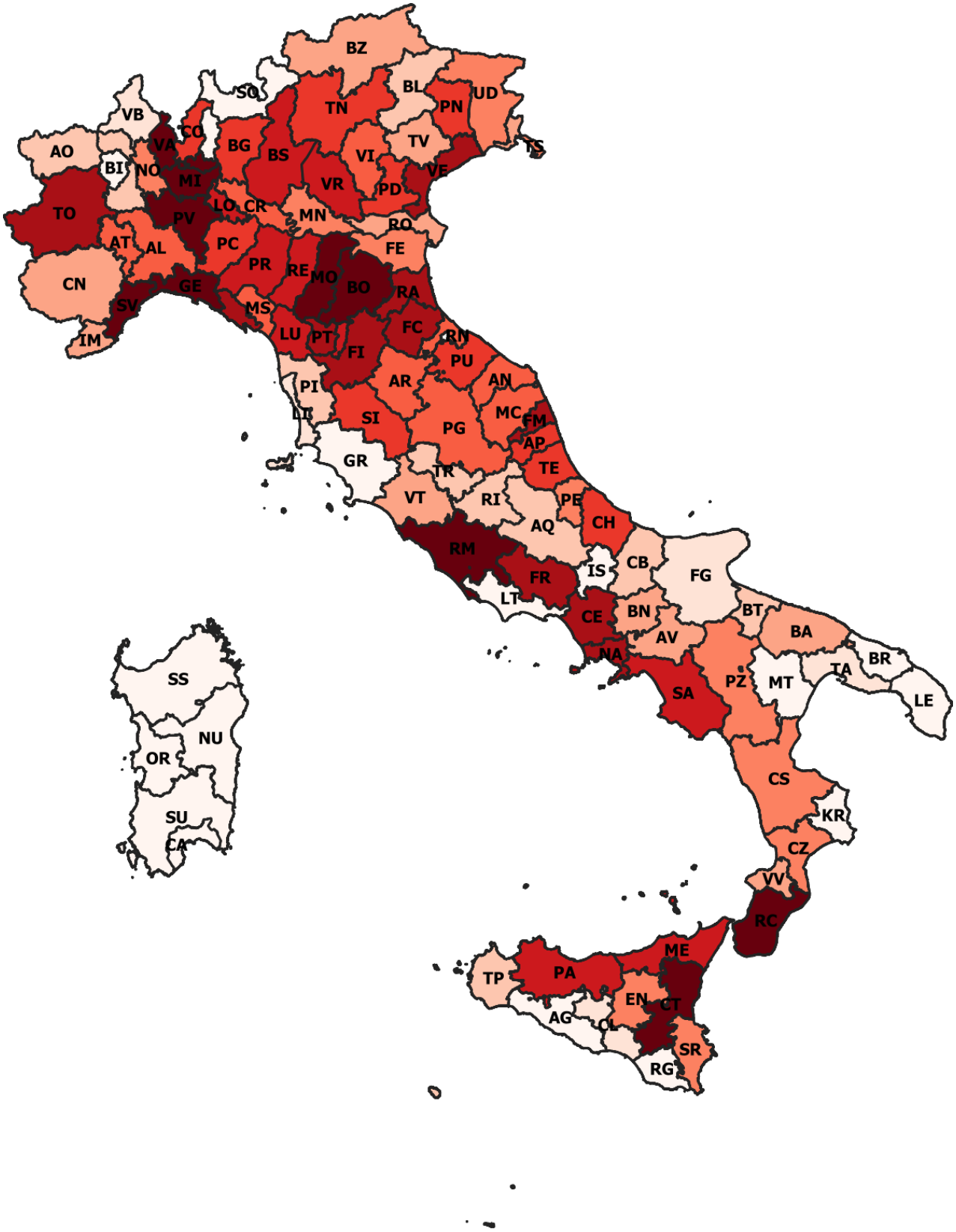

Feriti su Strade entro l'abitato ogni 100 km

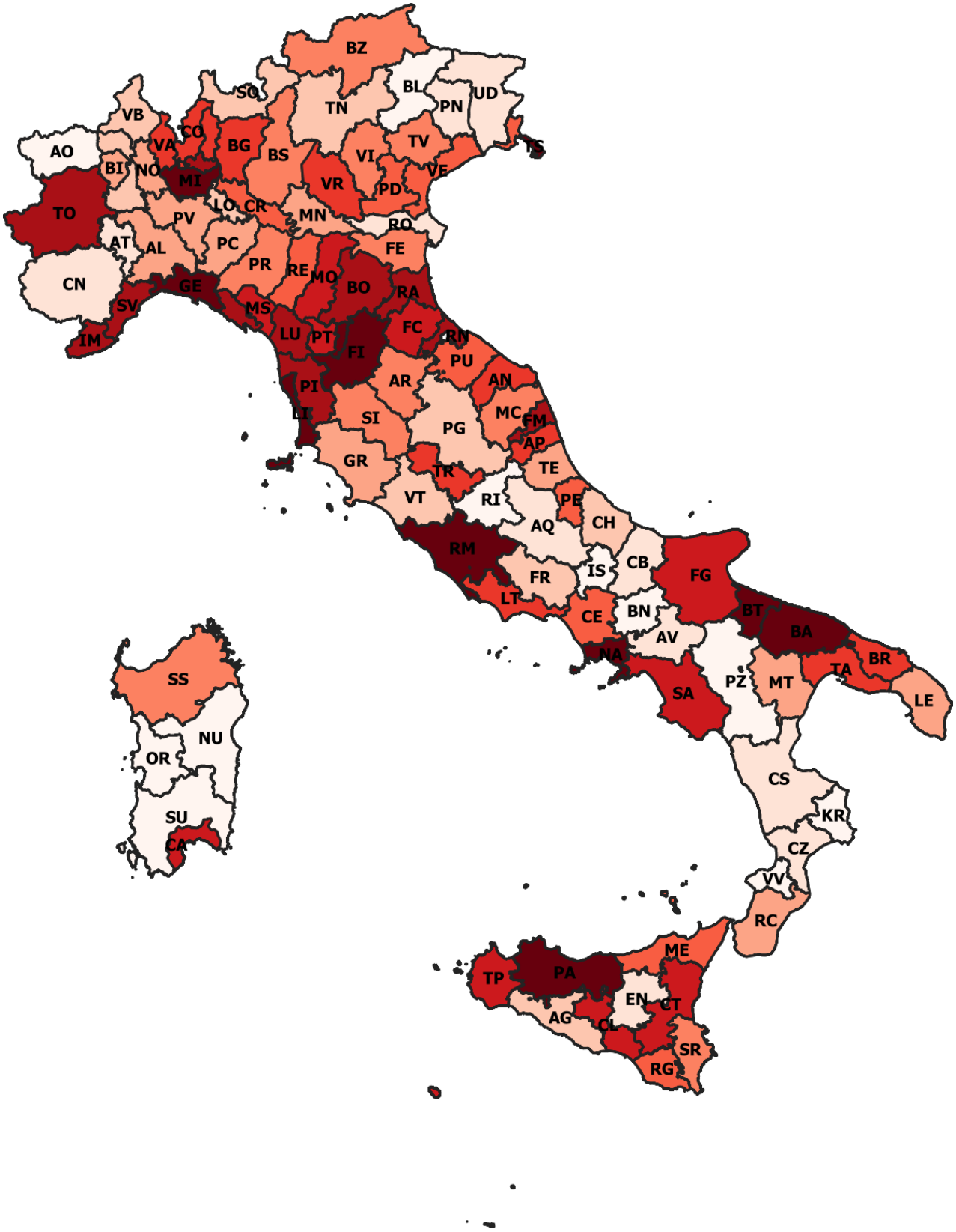

Feriti su Strade fuori dall'abitato ogni 100 km

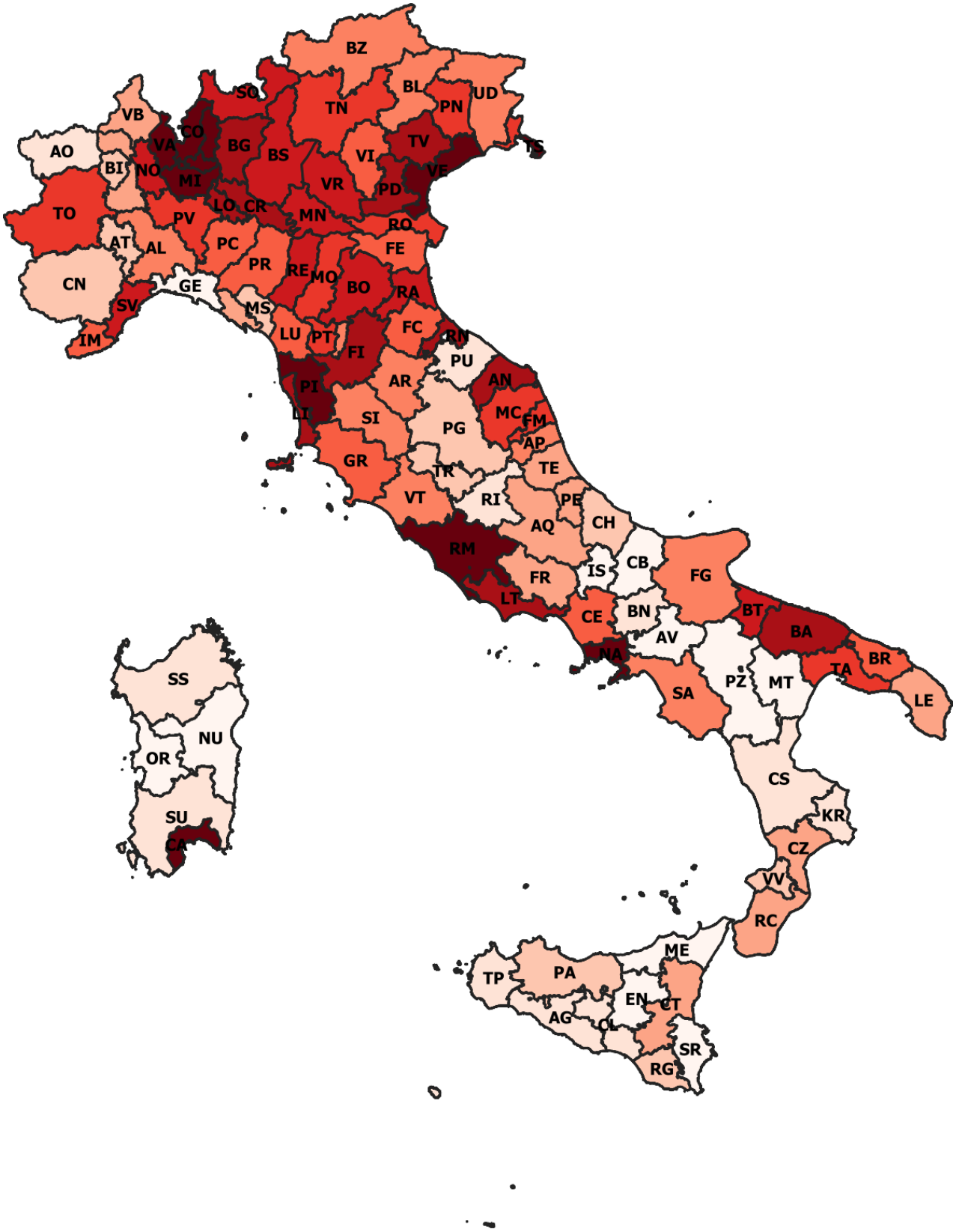

Indicatori di incidentalità per parco veicolare

PROVINCE REGIONI	Incidenti su Autostrade e Raccordi ogni 100mila veicoli	Incidenti su Strade entro l'abitato ogni 100mila veicoli	Incidenti su Strade fuori dall'abitato ogni 100mila veicoli		PROVINCE REGIONI	Incidenti su Autostrade e Raccordi ogni 100mila veicoli	Incidenti su Strade entro l'abitato ogni 100mila veicoli	Incidenti su Strade fuori dall'abitato ogni 100mila veicoli
Torino	23,25	237,68	35,96		Perugia	9,94	175,25	90,40
Vercelli	20,12	140,23	81,15		Terni	12,79	234,58	81,64
Novara	21,26	215,21	79,25		**Umbria**	**11,36**	**204,92**	**86,02**
Cuneo	9,10	120,44	86,78		Pesaro-Urbino	13,67	304,07	73,81
Asti	18,17	164,04	75,71		Ancona	12,00	294,88	105,80
Alessandria	36,44	224,70	97,96		Macerata	6,90	234,15	119,66
Biella	0,00	181,26	42,61		Ascoli Piceno	29,12	350,53	90,02
Verbania-Cusio-Ossola	3,55	173,73	65,24		Fermo	20,72	268,07	84,82
Piemonte	**16,49**	**182,16**	**70,58**		**Marche**	**16,48**	**290,34**	**94,82**
Valle d'Aosta/Vallée d'Aoste	**9,65**	**64,65**	**33,16**		Viterbo	6,46	111,90	84,01
Varese	20,99	268,42	55,25		Rieti	11,91	116,29	99,48
Como	8,78	248,24	54,64		Roma	31,58	389,82	42,66
Sondrio	0,00	155,62	119,85		Latina	0,00	202,40	118,30
Milano	43,17	512,21	37,75		Frosinone	31,24	99,79	68,32
Bergamo	10,18	250,93	69,14		**Lazio**	**16,24**	**184,04**	**82,55**
Brescia	21,91	220,94	79,15		L'Aquila	19,68	129,93	82,78
Pavia	29,32	228,26	101,60		Teramo	28,44	208,20	71,83
Cremona	6,76	227,41	134,53		Pescara	12,59	228,62	43,13
Mantova	11,28	186,18	128,64		Chieti	17,34	134,96	58,38
Lecco	0,00	214,19	83,92		**Abruzzo**	**19,51**	**175,43**	**64,03**
Lodi	31,34	138,72	108,54		Campobasso	6,62	120,72	62,14
Monza e della Brianza	17,36	307,71	61,86		Isernia	0,00	70,49	88,99
Lombardia	**16,76**	**246,57**	**86,24**		**Molise**	**3,31**	**95,61**	**75,57**
Bolzano-Bozen	11,09	158,12	93,00		Caserta	14,82	141,41	47,67
Trento	8,23	108,69	75,49		Benevento	2,98	73,22	59,60
Trentino-A.Adige	**9,66**	**133,41**	**84,25**		Napoli	15,62	193,22	20,28
Verona	24,72	273,67	81,81		Avellino	12,67	75,99	41,83
Vicenza	13,91	218,99	61,30		Salerno	25,70	187,28	66,65
Belluno	2,87	132,51	117,60		**Campania**	**14,36**	**134,23**	**47,21**
Treviso	8,14	203,08	96,92		Foggia	7,36	211,67	91,60
Venezia	27,43	253,76	121,50		Bari	3,76	288,45	124,76
Padova	14,23	273,86	83,47		Taranto	0,24	201,58	85,11
Rovigo	5,42	181,31	125,14		Brindisi	0,00	217,73	112,40
Veneto	**13,82**	**219,60**	**98,25**		Lecce	0,00	192,59	76,39
Udine	18,15	169,41	82,33		Barletta-Andria-Trani	3,72	221,78	90,42
Gorizia	17,45	294,88	66,31		**Puglia**	**2,51**	**222,30**	**96,78**
Trieste	16,29	469,82	53,60		Potenza	11,88	84,14	58,45
Pordenone	14,21	169,06	100,24		Matera	0,00	140,41	88,62
Friuli-Venezia-Giulia	**16,53**	**275,79**	**75,62**		**Basilicata**	**5,94**	**112,28**	**73,53**
Imperia	18,88	411,43	77,93		Cosenza	13,60	99,08	49,03
Savona	58,82	411,76	92,92		Catanzaro	7,50	106,68	64,42
Genova	48,46	697,96	17,03		Reggio Calabria	28,27	142,23	53,67
La Spezia	40,45	387,03	53,57		Crotone	0,00	110,60	64,83
Liguria	**41,65**	**477,05**	**60,36**		Vibo Valentia	15,55	57,74	58,48
Piacenza	34,90	270,25	122,14		**Calabria**	**12,98**	**103,27**	**58,09**
Parma	27,51	268,04	122,36		Trapani	10,65	286,09	30,63
Reggio nell'Emilia	12,46	277,26	97,74		Palermo	19,66	244,15	24,67
Modena	17,18	351,01	103,93		Messina	37,88	192,95	23,30
Bologna	47,77	342,20	88,31		Agrigento	0,00	86,90	38,27
Ferrara	12,65	269,36	97,42		Caltanissetta	1,46	195,98	51,06
Ravenna	18,44	337,32	133,34		Enna	25,54	54,09	58,59
Forlì-Cesena	19,65	362,22	88,85		Catania	19,04	203,11	25,52
Rimini	7,76	451,09	96,94		Ragusa	0,00	189,16	86,77
Emilia-Romagna	**22,03**	**325,42**	**105,67**		Siracusa	10,47	182,79	50,65
Massa-Carrara	24,60	399,03	51,60		**Sicilia**	**13,86**	**181,69**	**43,27**
Lucca	21,00	421,90	78,31		Sassari	0,00	230,30	87,56
Pistoia	15,88	341,46	81,92		Nuoro	0,00	89,55	95,11
Firenze	26,48	409,69	73,69		Cagliari	0,00	251,70	81,50
Livorno	2,94	442,56	91,52		Oristano	0,00	84,76	65,49
Pisa	6,76	323,17	136,03		Sud Sardegna	0,00	69,63	95,18
Arezzo	16,89	220,89	101,68		**Sardegna**	**0,00**	**145,19**	**84,97**
Siena	19,64	221,96	112,75					
Grosseto	0,00	246,87	157,63		**ITALIA**	**13,88**	**206,38**	**75,59**
Prato	11,26	509,85	23,02					
Toscana	**14,55**	**353,74**	**90,81**					

Nota: Le rappresentazioni cartografiche sono applicazione del metodo per quantile in 10 classi cromatiche. I valori più alti degli indicatori sono evidenziati con tonalità più intensa.

Incidenti su Autostrade e Raccordi ogni 100mila veicoli

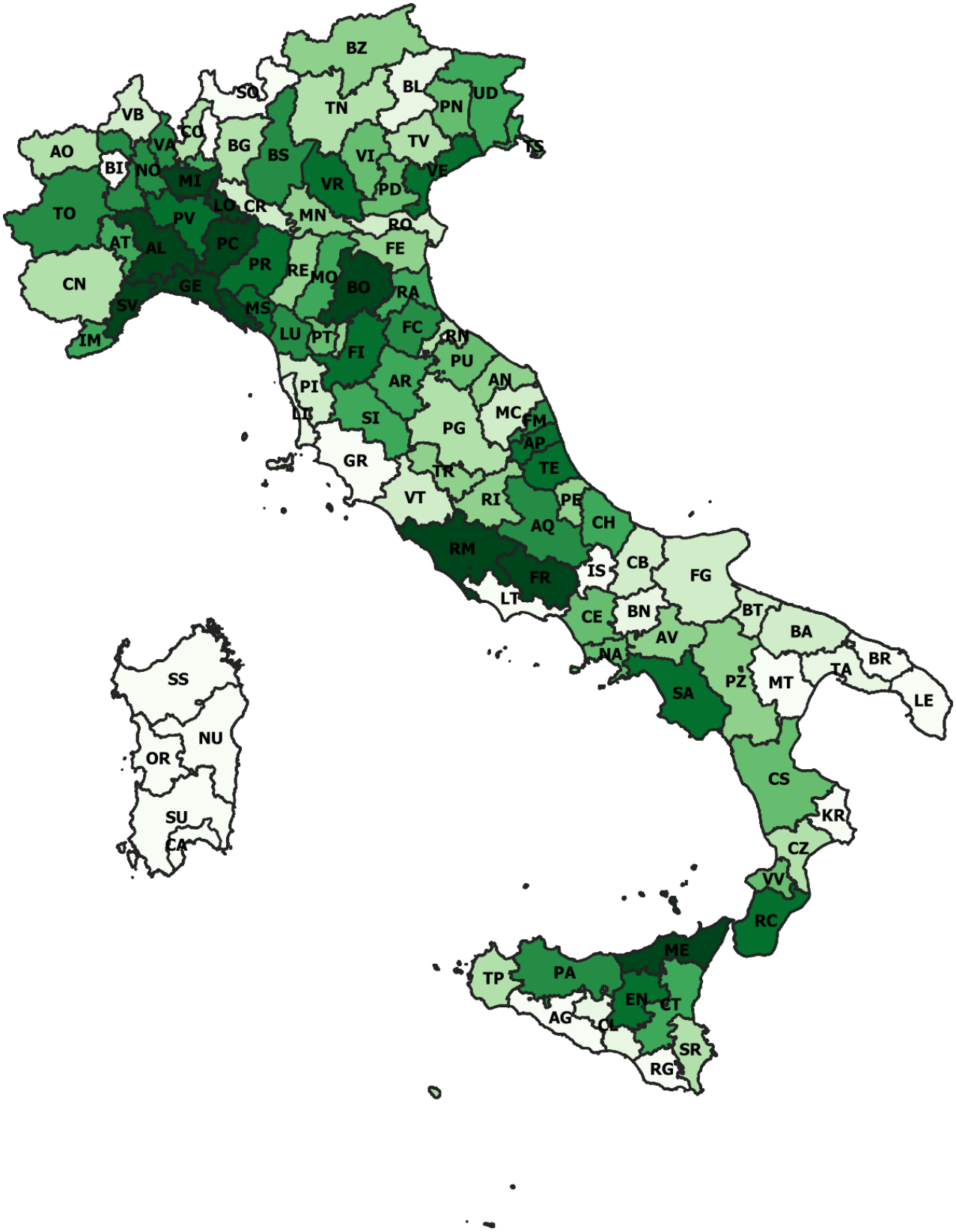

Incidenti su Strade entro l'abitato ogni 100mila veicoli

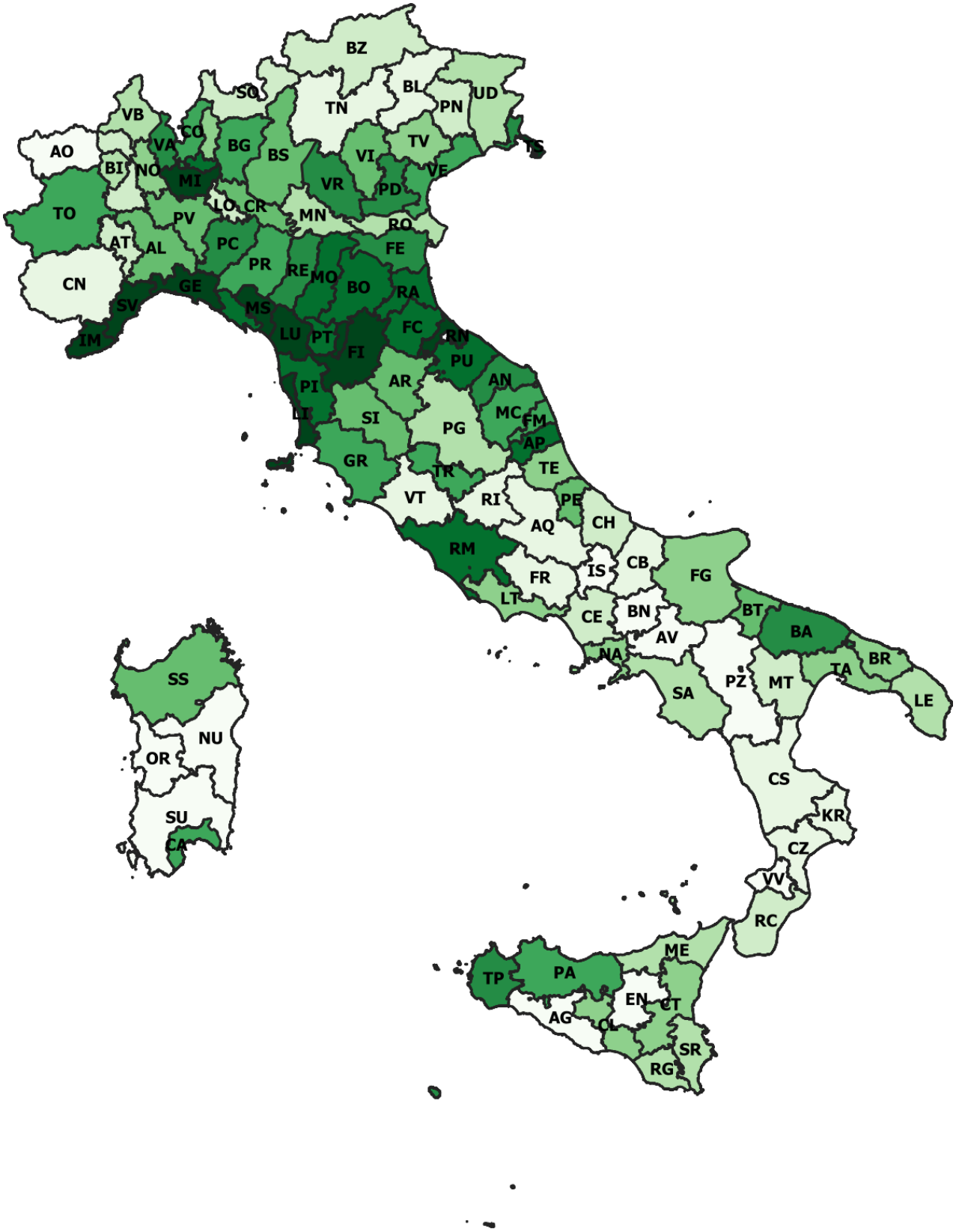

Incidenti su Strade fuori dall'abitato ogni 100mila veicoli

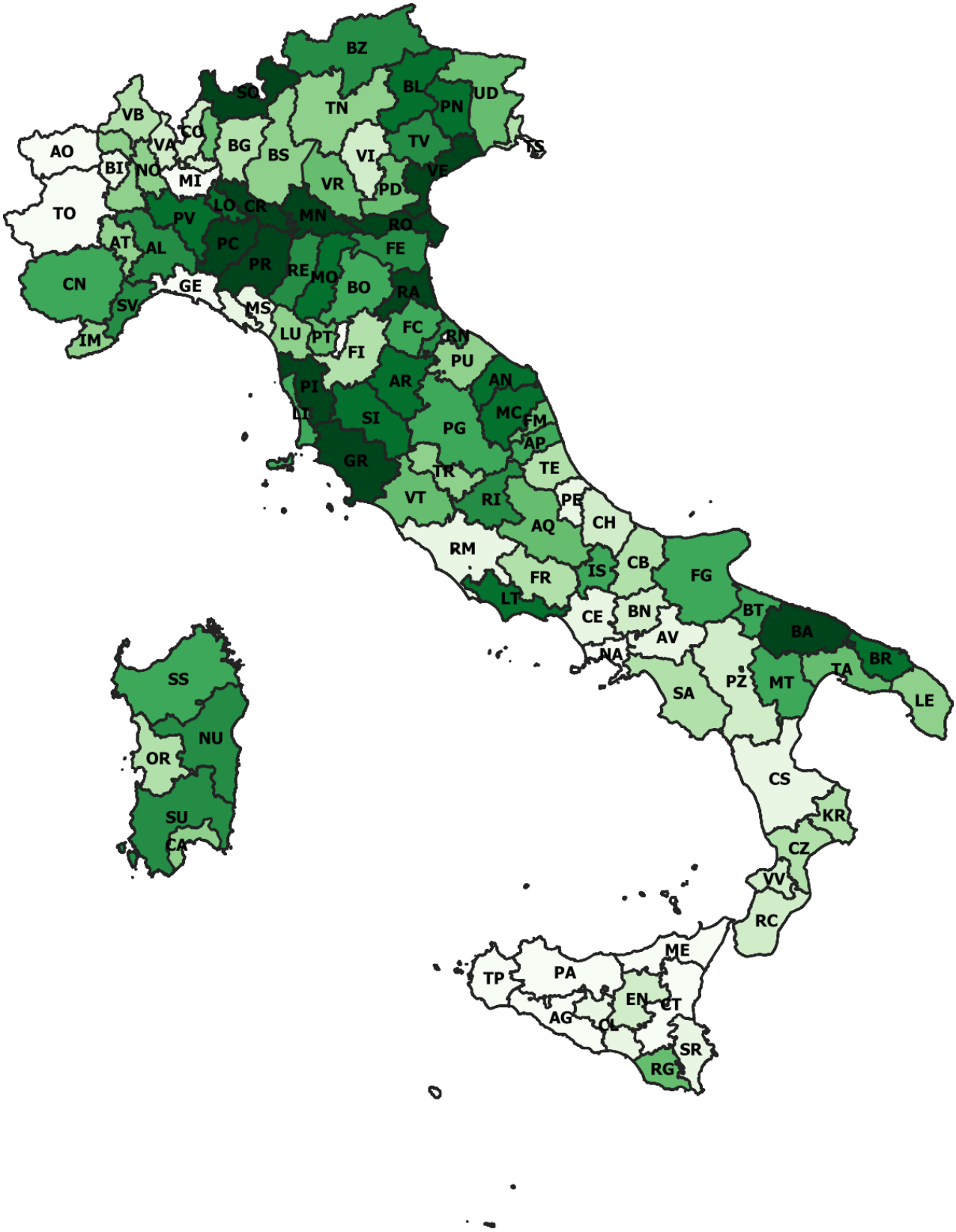

Indicatori di numerosità veicolare per parco veicolare

PROVINCE REGIONI	Veicoli su Autostrade e Raccordi ogni 100mila veicoli	Veicoli su Strade entro l'abitato ogni 100mila veicoli	Veicoli su Strade fuori dall'abitato ogni 100mila veicoli		PROVINCE REGIONI	Veicoli su Autostrade e Raccordi ogni 100mila veicoli	Veicoli su Strade entro l'abitato ogni 100mila veicoli	Veicoli su Strade fuori dall'abitato ogni 100mila veicoli
Torino	46,18	444,35	70,37		Perugia	21,66	315,00	163,69
Vercelli	34,41	254,48	145,42		Terni	26,06	418,51	143,60
Novara	46,07	396,27	155,61		**Umbria**	**23,86**	**366,76**	**153,65**
Cuneo	14,01	217,59	164,83		Pesaro-Urbino	26,43	561,66	131,53
Asti	32,30	289,21	133,25		Ancona	23,76	554,49	204,51
Alessandria	65,22	403,45	177,70		Macerata	13,79	430,72	216,22
Biella	0,00	321,71	69,62		Ascoli Piceno	57,72	633,82	143,50
Verbania-Cusio-Ossola	4,96	309,88	110,62		Fermo	34,97	514,12	152,81
Piemonte	**30,39**	**329,62**	**128,43**		**Marche**	**31,33**	**538,96**	**169,71**
Valle d'Aosta/Vallée d'Aoste	**13,85**	**113,76**	**57,93**		Viterbo	10,20	206,80	148,98
Varese	41,85	493,50	106,45		Rieti	19,61	218,57	172,33
Como	17,17	452,57	102,26		Roma	71,44	723,17	87,47
Sondrio	0,00	287,40	238,45		Latina	0,00	378,94	235,79
Milano	93,54	916,85	79,13		Frosinone	64,05	182,94	130,35
Bergamo	21,59	460,57	139,28		**Lazio**	**33,06**	**342,08**	**154,98**
Brescia	49,03	405,77	155,11		L'Aquila	35,27	238,70	142,92
Pavia	52,14	415,79	189,77		Teramo	55,06	389,79	133,46
Cremona	10,68	414,61	240,58		Pescara	27,10	427,08	79,00
Mantova	21,44	344,44	235,83		Chieti	36,70	236,98	114,15
Lecco	0,00	396,42	157,66		**Abruzzo**	**38,53**	**323,14**	**117,38**
Lodi	54,56	248,99	219,39		Campobasso	8,66	207,32	107,48
Monza e della Brianza	34,87	578,07	123,43		Isernia	0,00	115,57	158,32
Lombardia	**33,07**	**451,25**	**165,61**		**Molise**	**4,33**	**161,44**	**132,90**
Bolzano-Bozen	25,35	272,36	169,53		Caserta	28,92	272,80	93,16
Trento	20,43	197,94	135,94		Benevento	4,68	133,67	109,83
Trentino-A.Adige	**22,89**	**235,15**	**152,73**		Napoli	31,72	348,88	41,17
Verona	52,32	508,19	150,20		Avellino	22,39	139,32	76,58
Vicenza	31,32	408,15	115,03		Salerno	52,63	354,70	126,69
Belluno	4,02	232,32	207,66		**Campania**	**28,07**	**249,87**	**89,49**
Treviso	15,48	378,74	186,79		Foggia	12,10	414,55	164,21
Venezia	59,91	466,46	230,88		Bari	6,72	553,11	235,75
Padova	30,90	504,78	163,47		Taranto	0,49	388,58	162,92
Rovigo	11,82	319,26	216,78		Brindisi	0,00	416,52	198,79
Veneto	**29,40**	**402,56**	**181,54**		Lecce	0,00	370,64	137,94
Udine	40,84	302,52	148,02		Barletta-Andria-Trani	6,70	425,32	160,75
Gorizia	34,03	546,15	116,03		**Puglia**	**4,33**	**428,12**	**176,73**
Trieste	23,65	827,71	93,02		Potenza	18,63	141,63	94,42
Pordenone	24,31	304,08	180,28		Matera	0,00	232,78	141,04
Friuli-Venezia-Giulia	**30,71**	**495,11**	**134,34**		**Basilicata**	**9,31**	**187,20**	**117,73**
Imperia	35,33	750,26	145,21		Cosenza	24,35	190,60	89,17
Savona	113,15	713,75	168,23		Catanzaro	12,95	204,16	116,57
Genova	100,41	1.171,51	26,78		Reggio Calabria	55,22	258,19	97,62
La Spezia	88,56	680,58	96,21		Crotone	0,00	184,58	118,22
Liguria	**84,36**	**829,02**	**109,11**		Vibo Valentia	22,21	102,90	115,48
Piacenza	73,85	495,46	207,76		**Calabria**	**22,94**	**188,09**	**107,41**
Parma	58,43	485,26	232,93		Trapani	17,05	512,77	54,87
Reggio nell'Emilia	27,33	520,63	183,02		Palermo	35,58	448,60	47,28
Modena	39,04	664,48	204,20		Messina	63,84	344,99	42,15
Bologna	114,27	629,77	172,57		Agrigento	0,00	164,49	76,53
Ferrara	24,95	496,67	172,96		Caltanissetta	1,95	363,76	97,75
Ravenna	44,54	617,90	247,67		Enna	48,08	104,42	105,17
Forlì-Cesena	40,72	648,13	162,89		Catania	39,22	376,02	48,50
Rimini	15,83	836,90	180,95		Ragusa	0,00	344,31	156,89
Emilia-Romagna	**48,77**	**599,47**	**196,11**		Siracusa	18,11	343,79	96,77
Massa-Carrara	48,60	741,65	96,61		**Sicilia**	**24,87**	**333,68**	**80,66**
Lucca	41,14	811,74	145,55		Sassari	0,00	427,49	152,06
Pistoia	32,60	623,16	154,22		Nuoro	0,00	152,96	147,40
Firenze	61,29	741,03	142,61		Cagliari	0,00	451,27	175,67
Livorno	3,92	790,34	169,31		Oristano	0,00	151,79	102,48
Pisa	12,17	607,14	268,82		Sud Sardegna	0,00	122,96	159,63
Arezzo	36,02	413,41	183,28		**Sardegna**	**0,00**	**261,29**	**147,45**
Siena	39,29	393,24	194,07					
Grosseto	0,00	443,78	267,24		**ITALIA**	**27,23**	**374,22**	**136,99**
Prato	29,88	911,95	37,71					
Toscana	**30,49**	**647,74**	**165,94**					

Nota: Le rappresentazioni cartografiche sono applicazione del metodo per quantile in 10 classi cromatiche. I valori più alti degli indicatori sono evidenziati con tonalità più intensa.

Veicoli su Autostrade e Raccordi ogni 100mila veicoli

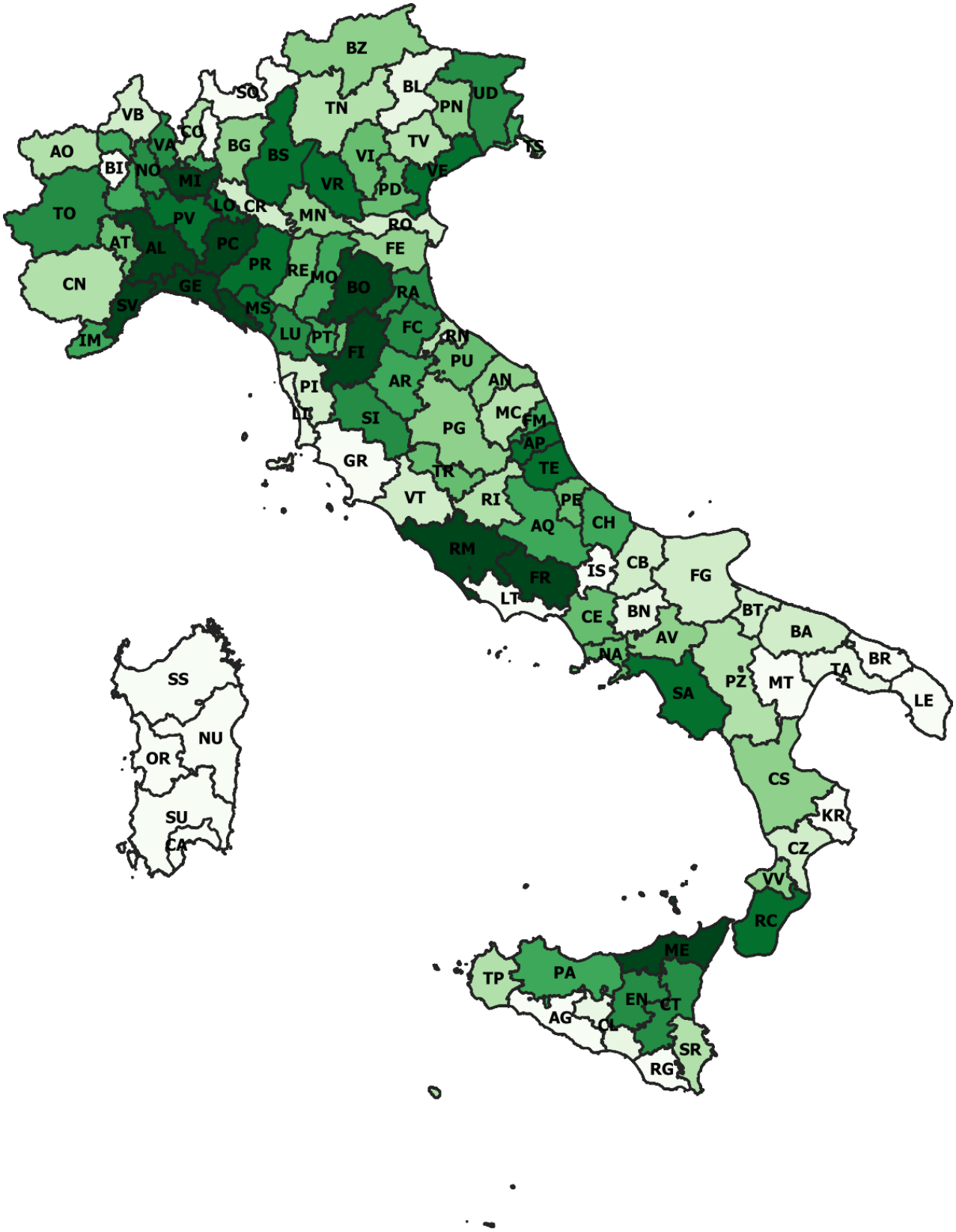

Veicoli su Strade entro l'abitato ogni 100mila veicoli

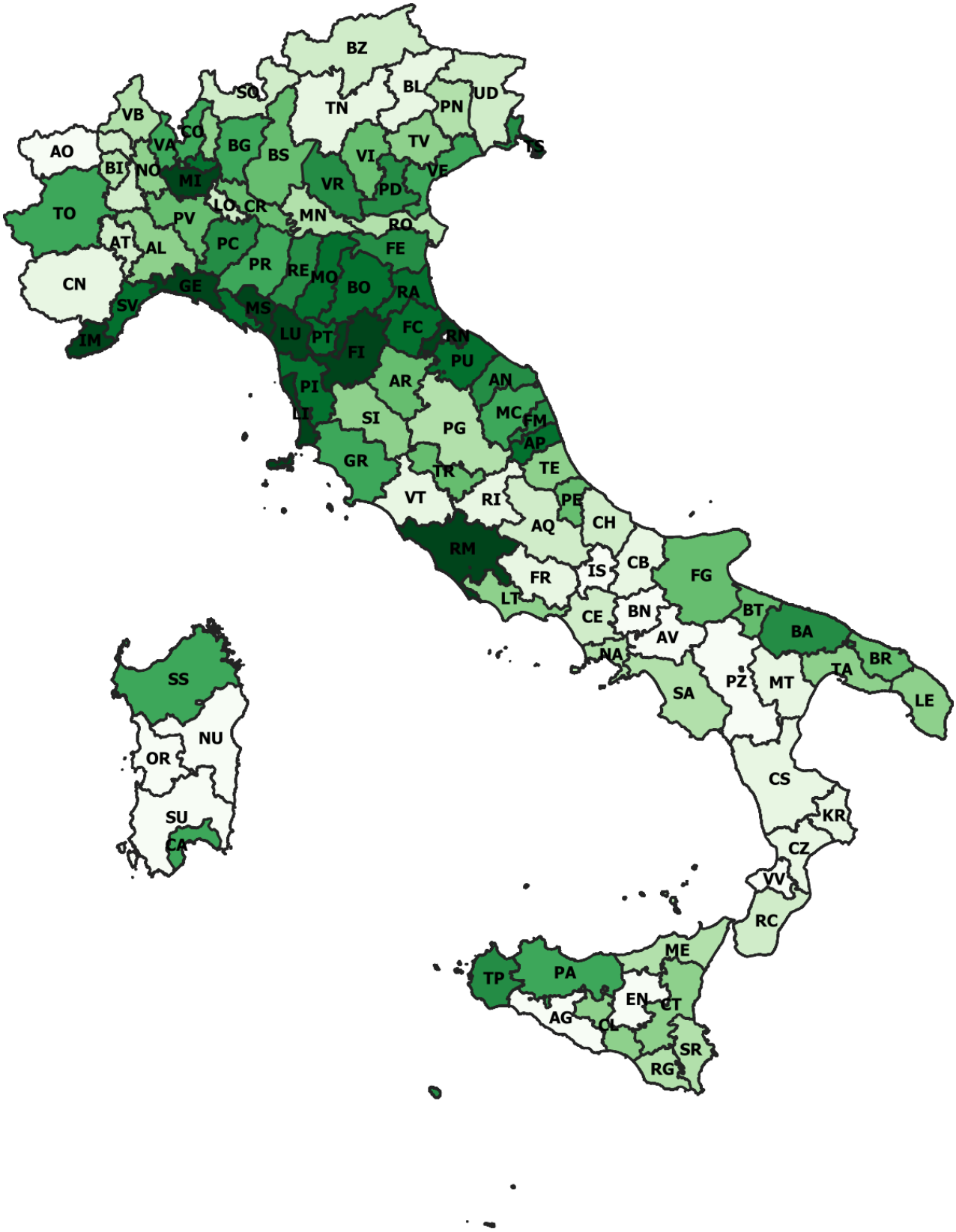

Veicoli su Strade fuori dall'abitato ogni 100mila veicoli

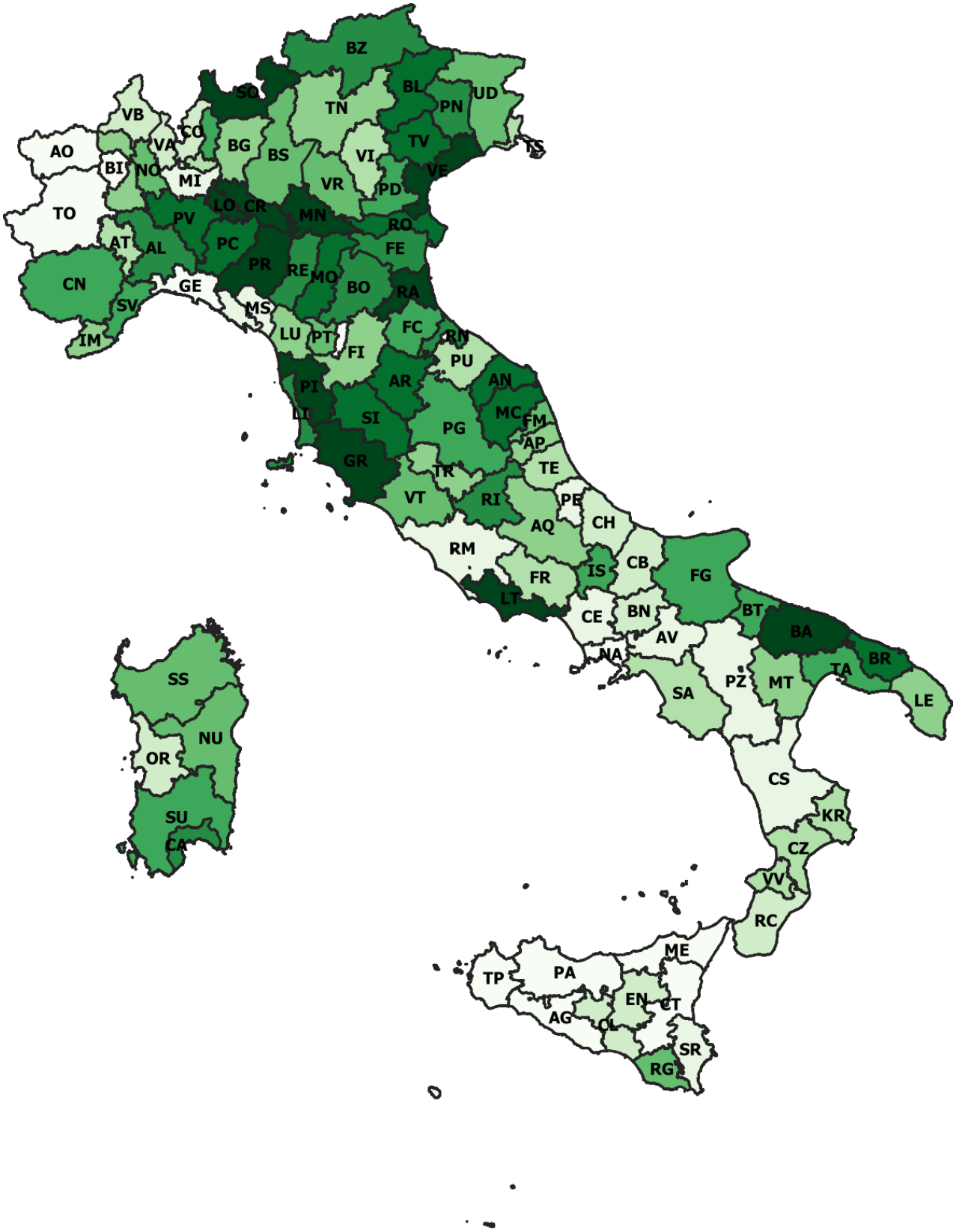

Indicatori di mortalità per parco veicolare

PROVINCE REGIONI	Morti su Autostrade e Raccordi ogni 100mila veicoli	Morti su Strade entro l'abitato ogni 100mila veicoli	Morti su Strade fuori dall'abitato ogni 100mila veicoli		PROVINCE REGIONI	Morti su Autostrade e Raccordi ogni 100mila veicoli	Morti su Strade entro l'abitato ogni 100mila veicoli	Morti su Strade fuori dall'abitato ogni 100mila veicoli
Torino	0,68	3,08	2,45		Perugia	0,16	1,47	4,07
Vercelli	0,00	0,00	5,84		Terni	0,98	1,97	3,44
Novara	0,64	3,87	3,22		**Umbria**	**0,57**	**1,72**	**3,76**
Cuneo	0,18	3,09	7,10		Pesaro-Urbino	0,00	3,65	3,34
Asti	2,02	2,52	8,08		Ancona	0,73	2,45	2,94
Alessandria	0,79	3,17	4,49		Macerata	0,00	2,07	5,17
Biella	0,00	0,60	1,80		Ascoli Piceno	0,00	4,24	4,77
Verbania-Cusio-Ossola	0,00	4,25	2,13		Fermo	0,00	5,18	1,30
Piemonte	**0,54**	**2,57**	**4,39**		**Marche**	**0,15**	**3,52**	**3,50**
Valle d'Aosta/Vallée d'Aoste	**0,84**	**0,84**	**1,68**		Viterbo	0,68	2,38	7,14
Varese	0,14	3,11	1,90		Rieti	0,70	0,70	8,41
Como	0,00	2,73	1,56		Roma	0,63	3,72	1,92
Sondrio	0,00	2,51	5,65		Latina	0,00	3,67	7,74
Milano	0,55	3,20	0,85		Frosinone	2,47	1,80	4,05
Bergamo	0,45	2,57	2,13		**Lazio**	**0,90**	**2,45**	**5,85**
Brescia	0,68	2,22	3,19		L'Aquila	1,48	2,23	4,45
Pavia	1,34	1,34	4,25		Teramo	1,09	1,82	4,38
Cremona	0,36	1,78	5,34		Pescara	1,14	1,14	1,14
Mantova	0,85	4,23	4,23		Chieti	0,29	2,60	2,31
Lecco	0,00	3,16	1,76		**Abruzzo**	**1,00**	**1,95**	**3,07**
Lodi	1,16	2,32	2,90		Campobasso	0,00	0,51	8,66
Monza e della Brianza	0,15	2,33	0,88		Isernia	0,00	1,16	9,25
Lombardia	**0,47**	**2,63**	**2,89**		**Molise**	**0,00**	**0,83**	**8,95**
Bolzano-Bozen	0,32	1,90	2,54		Caserta	0,73	3,49	5,52
Trento	0,85	0,85	2,41		Benevento	0,00	2,55	1,70
Trentino-A.Adige	**0,58**	**1,38**	**2,47**		Napoli	0,48	2,26	1,39
Verona	2,76	2,38	2,89		Avellino	0,88	1,77	2,06
Vicenza	0,54	3,38	2,84		Salerno	1,35	2,69	2,02
Belluno	0,00	4,02	4,02		**Campania**	**0,69**	**2,55**	**2,54**
Treviso	0,41	3,80	2,85		Foggia	0,71	3,08	14,24
Venezia	1,01	3,87	4,21		Bari	0,00	0,91	2,96
Padova	0,00	2,95	2,95		Taranto	0,00	2,92	5,11
Rovigo	0,00	1,48	8,87		Brindisi	0,00	2,25	7,07
Veneto	**0,67**	**3,12**	**4,09**		Lecce	0,00	2,14	4,13
Udine	0,86	2,38	4,11		Barletta-Andria-Trani	0,00	2,23	6,33
Gorizia	0,00	1,74	1,74		**Puglia**	**0,12**	**2,26**	**6,64**
Trieste	1,05	5,26	1,58		Potenza	0,32	1,28	4,82
Pordenone	0,37	1,50	4,11		Matera	0,00	1,87	6,24
Friuli-Venezia-Giulia	**0,57**	**2,72**	**2,89**		**Basilicata**	**0,16**	**1,58**	**5,53**
Imperia	0,48	3,87	0,97		Cosenza	0,84	3,36	2,52
Savona	1,12	4,12	4,50		Catanzaro	0,68	2,05	4,09
Genova	0,58	4,66	0,73		Reggio Calabria	0,44	1,77	4,20
La Spezia	1,09	3,28	0,55		Crotone	0,00	1,53	3,05
Liguria	**0,82**	**3,98**	**1,68**		Vibo Valentia	0,74	1,48	1,48
Piacenza	0,41	3,65	6,90		**Calabria**	**0,54**	**2,04**	**3,07**
Parma	1,05	4,45	7,34		Trapani	1,33	5,59	1,60
Reggio nell'Emilia	0,22	3,28	3,50		Palermo	0,79	3,05	0,79
Modena	1,50	4,50	3,50		Messina	0,53	1,60	0,71
Bologna	1,47	4,90	3,67		Agrigento	0,00	1,06	2,66
Ferrara	0,68	4,44	5,81		Caltanissetta	0,49	2,43	1,95
Ravenna	1,13	7,09	4,82		Enna	0,00	0,75	3,76
Forli-Cesena	0,28	3,99	4,56		Catania	0,47	2,63	2,35
Rimini	0,32	5,49	1,29		Ragusa	0,00	2,08	2,08
Emilia-Romagna	**0,79**	**4,65**	**4,60**		Siracusa	0,28	1,13	2,26
Massa-Carrara	0,00	7,20	2,40		**Sicilia**	**0,43**	**2,26**	**2,02**
Lucca	1,13	3,12	2,27		Sassari	0,00	2,45	3,92
Pistoia	0,84	7,52	2,51		Nuoro	0,00	2,78	6,12
Firenze	0,60	3,07	1,79		Cagliari	0,00	1,73	3,17
Livorno	0,00	3,60	5,23		Oristano	0,00	1,54	2,31
Pisa	0,27	5,41	5,68		Sud Sardegna	0,00	2,22	7,41
Arezzo	0,64	1,91	5,10		**Sardegna**	**0,00**	**2,14**	**4,59**
Siena	0,79	2,36	5,89					
Grosseto	0,00	1,94	9,70		**ITALIA**	**0,51**	**2,46**	**3,91**
Prato	0,00	4,41	0,00					
Toscana	**0,43**	**4,05**	**4,06**					

Nota: Le rappresentazioni cartografiche sono applicazione del metodo per quantile in 10 classi cromatiche. I valori più alti degli indicatori sono evidenziati con tonalità più intensa.

Morti su Autostrade e Raccordi ogni 100mila veicoli

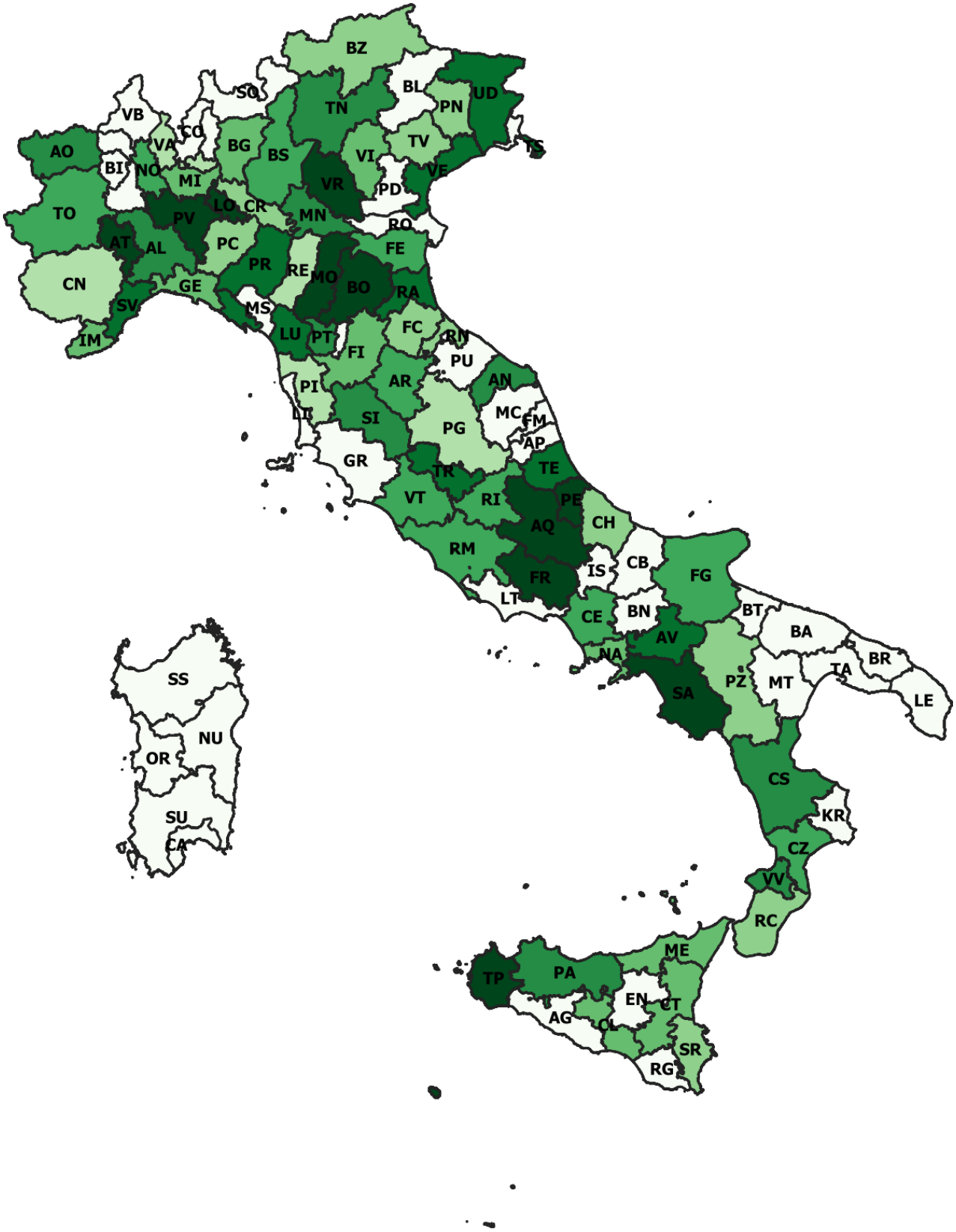

Morti su Strade entro l'abitato ogni 100mila veicoli

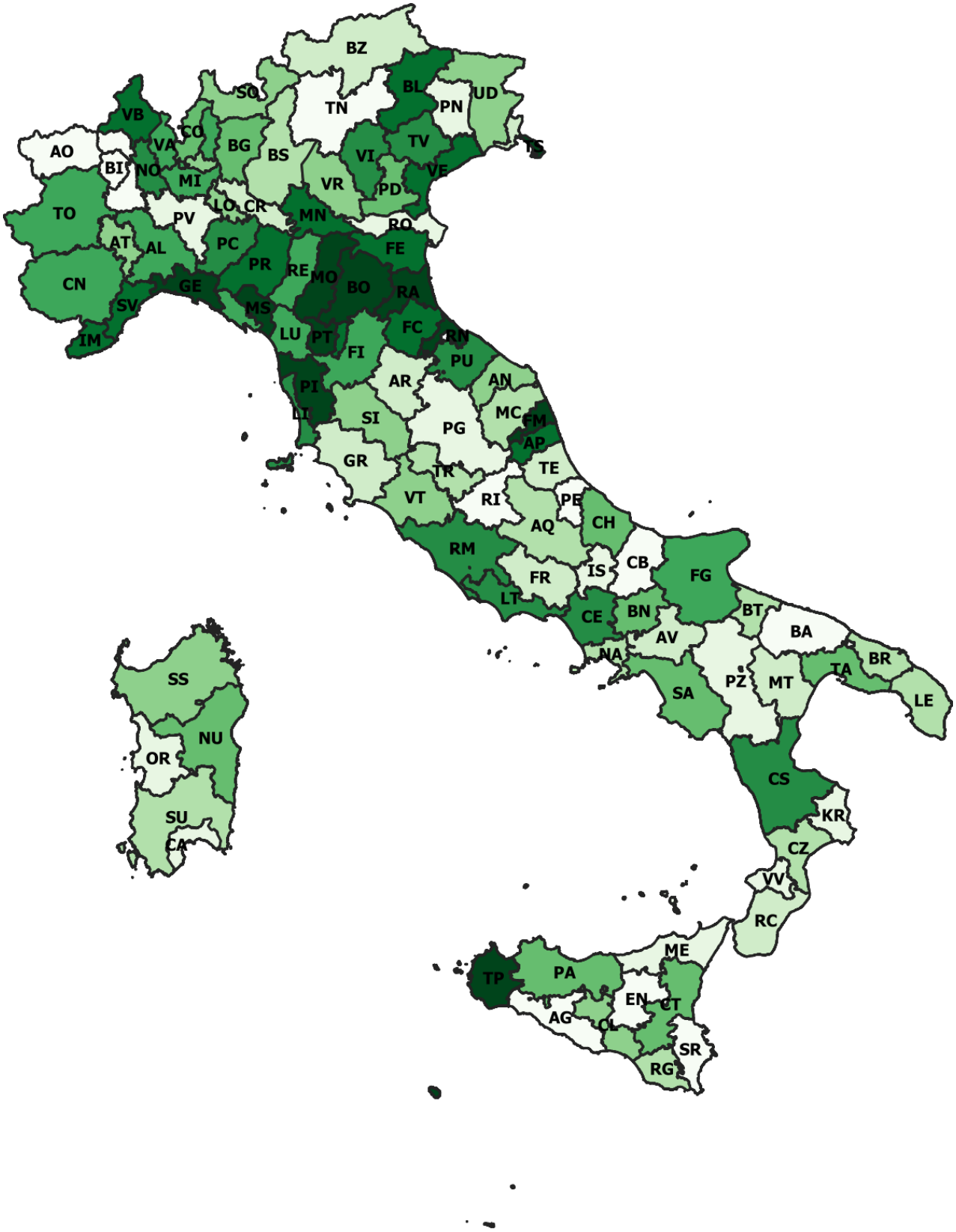

Morti su Strade fuori dall'abitato ogni 100mila veicoli

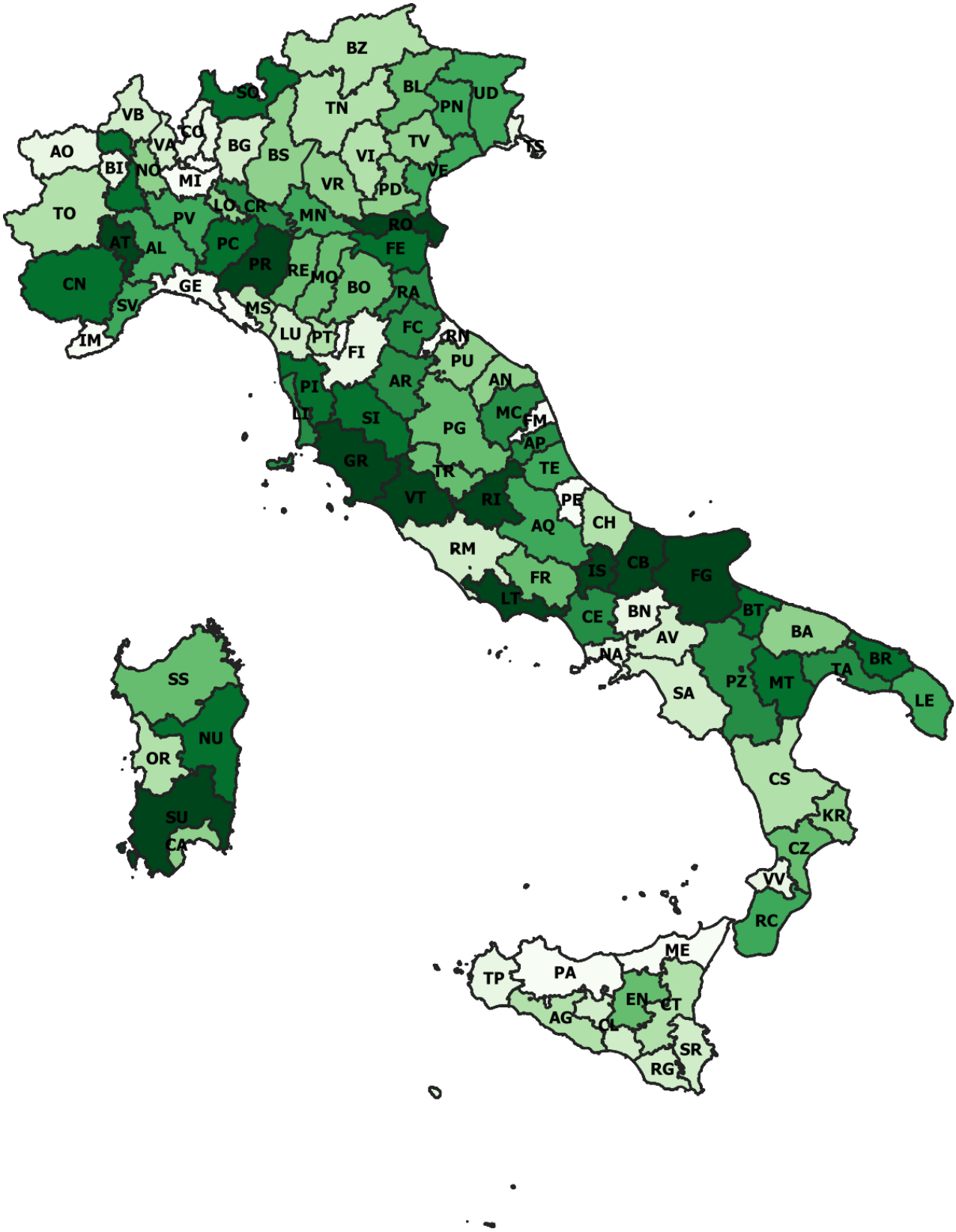

Indicatori di lesività per parco veicolare

PROVINCE REGIONI	Feriti su Autostrade e Raccordi ogni 100mila veicoli	Feriti su Strade entro l'abitato ogni 100mila veicoli	Feriti su Strade fuori dall'abitato ogni 100mila veicoli	PROVINCE REGIONI	Feriti su Autostrade e Raccordi ogni 100mila veicoli	Feriti su Strade entro l'abitato ogni 100mila veicoli	Feriti su Strade fuori dall'abitato ogni 100mila veicoli
Torino	38,52	346,20	58,79	Perugia	14,01	231,44	137,95
Vercelli	38,95	190,86	123,35	Terni	20,16	306,38	118,03
Novara	39,95	276,42	118,88	**Umbria**	**17,09**	**268,91**	**127,99**
Cuneo	17,65	165,56	143,00	Pesaro-Urbino	21,87	390,64	109,66
Asti	33,31	202,40	113,56	Ancona	21,31	406,81	171,69
Alessandria	62,84	295,72	152,09	Macerata	10,69	331,06	187,60
Biella	0,00	238,88	63,62	Ascoli Piceno	53,48	441,08	127,61
Verbania-Cusio-Ossola	4,25	225,49	93,60	Fermo	42,74	387,21	138,57
Piemonte	**29,43**	**242,69**	**108,36**	**Marche**	**30,02**	**391,36**	**147,02**
Valle d'Aosta/Vallée d'Aoste	**15,95**	**76,40**	**53,73**	Viterbo	9,86	152,04	144,21
Varese	37,11	362,54	82,48	Rieti	19,61	190,54	152,02
Como	13,47	338,21	87,82	Roma	48,76	505,80	65,97
Sondrio	0,00	242,84	208,96	Latina	0,00	298,71	207,28
Milano	66,24	664,41	60,91	Frosinone	59,11	152,15	123,83
Bergamo	16,45	327,00	108,07	**Lazio**	**27,47**	**259,85**	**138,66**
Brescia	38,70	292,55	128,47	L'Aquila	34,15	187,10	137,73
Pavia	46,55	317,32	164,26	Teramo	51,05	298,63	115,22
Cremona	12,81	303,57	216,38	Pescara	26,33	303,04	72,90
Mantova	20,03	256,71	199,72	Chieti	34,10	184,09	99,41
Lecco	0,00	290,73	121,84	**Abruzzo**	**36,41**	**243,22**	**106,32**
Lodi	57,46	184,57	190,37	Campobasso	9,68	164,53	102,39
Monza e della Brianza	25,97	408,67	96,73	Isernia	0,00	92,45	166,41
Lombardia	**27,90**	**332,43**	**138,83**	**Molise**	**4,84**	**128,49**	**134,40**
Bolzano-Bozen	17,59	185,69	139,58	Caserta	27,03	222,95	78,92
Trento	16,03	143,46	121,46	Benevento	6,81	107,70	108,98
Trentino-A.Adige	**16,81**	**164,57**	**130,52**	Napoli	23,80	262,54	32,42
Verona	42,41	344,31	115,94	Avellino	20,91	122,83	73,93
Vicenza	21,60	289,34	89,65	Salerno	43,76	283,45	112,44
Belluno	5,16	176,68	185,29	**Campania**	**24,46**	**199,89**	**81,34**
Treviso	14,66	273,40	151,63	Foggia	14,00	353,33	183,66
Venezia	44,59	320,90	192,51	Bari	8,20	442,81	225,96
Padova	23,21	356,31	125,14	Taranto	0,24	310,04	169,24
Rovigo	11,33	234,52	187,71	Brindisi	0,00	327,88	196,86
Veneto	**23,28**	**285,07**	**149,70**	Lecce	0,00	305,73	128,91
Udine	35,44	222,57	125,11	Barletta-Andria-Trani	7,07	343,83	170,80
Gorizia	28,79	391,73	104,69	**Puglia**	**4,92**	**347,27**	**179,24**
Trieste	23,12	568,10	72,00	Potenza	23,77	125,57	96,35
Pordenone	19,45	217,31	151,48	Matera	0,00	199,70	168,50
Friuli-Venezia-Giulia	**26,70**	**349,92**	**113,32**	**Basilicata**	**11,88**	**162,64**	**132,42**
Imperia	30,49	500,98	115,68	Cosenza	22,33	157,01	93,37
Savona	104,53	490,44	130,39	Catanzaro	15,68	174,51	110,77
Genova	76,40	862,84	20,37	Reggio Calabria	58,31	211,80	99,61
La Spezia	80,36	504,56	79,26	Crotone	0,00	173,90	118,99
Liguria	**72,95**	**589,71**	**86,43**	Vibo Valentia	24,43	89,57	106,60
Piacenza	57,21	349,78	182,19	**Calabria**	**24,15**	**161,36**	**105,87**
Parma	55,29	332,50	172,93	Trapani	19,45	404,62	57,27
Reggio nell'Emilia	23,18	361,01	148,47	Palermo	33,42	335,66	45,02
Modena	30,53	461,61	152,48	Messina	62,42	278,13	38,06
Bologna	87,57	442,26	138,64	Agrigento	0,00	127,29	73,87
Ferrara	30,42	341,48	150,06	Caltanissetta	1,46	313,67	104,56
Ravenna	34,04	425,55	200,58	Enna	48,83	81,88	111,1
Forli-Cesena	36,74	448,22	123,59	Catania	32,74	279,57	46,16
Rimini	12,93	553,84	130,87	Ragusa	0,00	269,00	156,19
Emilia-Romagna	**40,88**	**412,92**	**155,53**	Siracusa	19,81	260,03	93,66
Massa-Carrara	46,20	523,83	75,60	**Sicilia**	**24,24**	**261,09**	**80,66**
Lucca	33,48	555,25	111,79	Sassari	0,00	330,37	145,44
Pistoia	26,33	427,56	129,98	Nuoro	0,00	114,03	159,08
Firenze	44,03	500,63	111,77	Cagliari	0,00	329,16	132,18
Livorno	5,88	548,79	143,16	Oristano	0,00	118,66	92,46
Pisa	11,36	423,24	211,21	Sud Sardegna	0,00	106,29	167,03
Arezzo	28,05	285,59	151,72	**Sardegna**	**0,00**	**199,70**	**139,24**
Siena	38,11	277,35	170,89				
Grosseto	0,00	330,29	238,62	**ITALIA**	**24,23**	**276,50**	**122,36**
Prato	18,12	653,35	31,35				
Toscana	**25,16**	**452,59**	**137,61**				

Nota: Le rappresentazioni cartografiche sono applicazione del metodo per quantile in 10 classi cromatiche. I valori più alti degli indicatori sono evidenziati con tonalità più intensa.

Feriti su Autostrade e Raccordi ogni 100mila veicoli

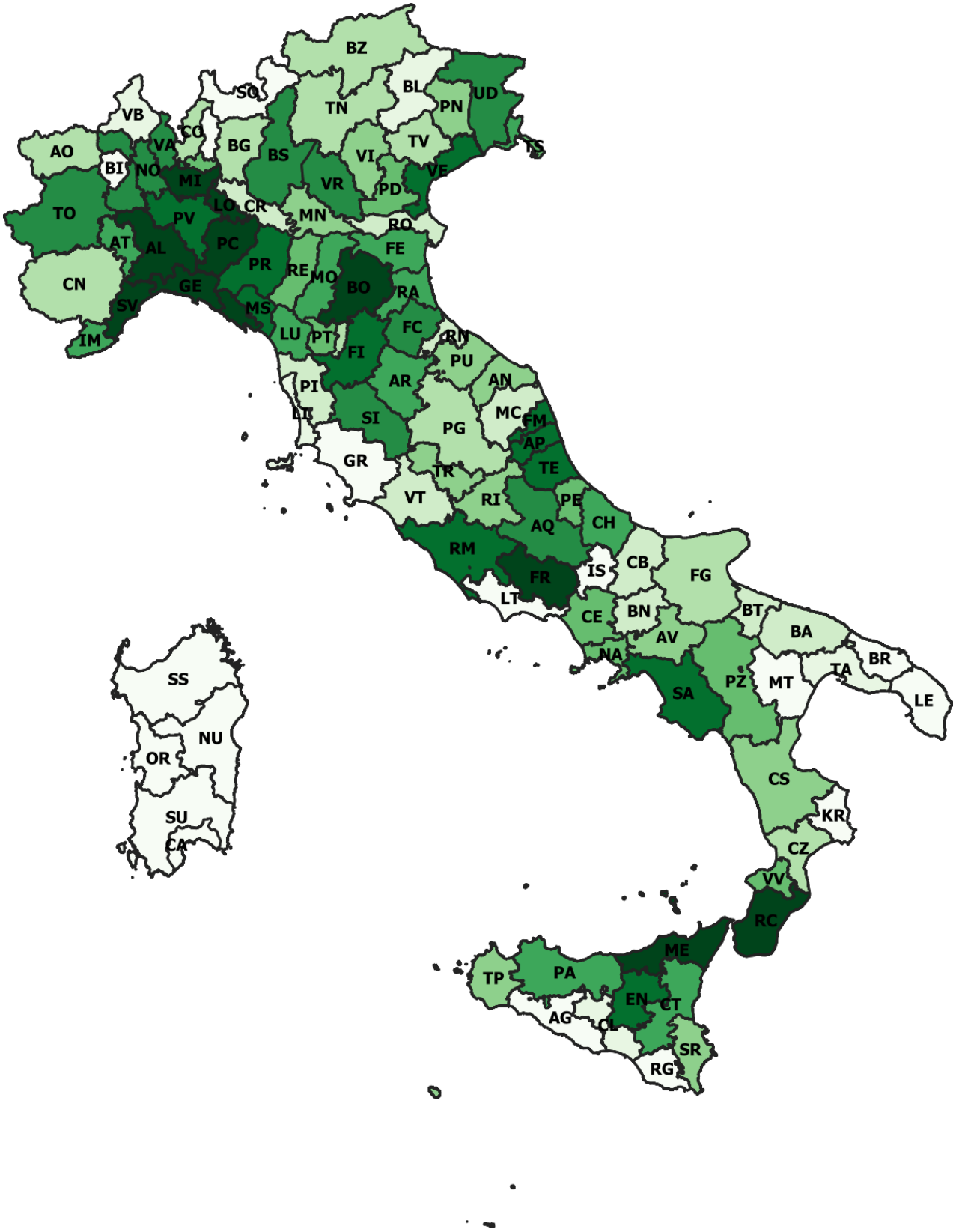

Feriti su Strade entro l'abitato ogni 100mila veicoli

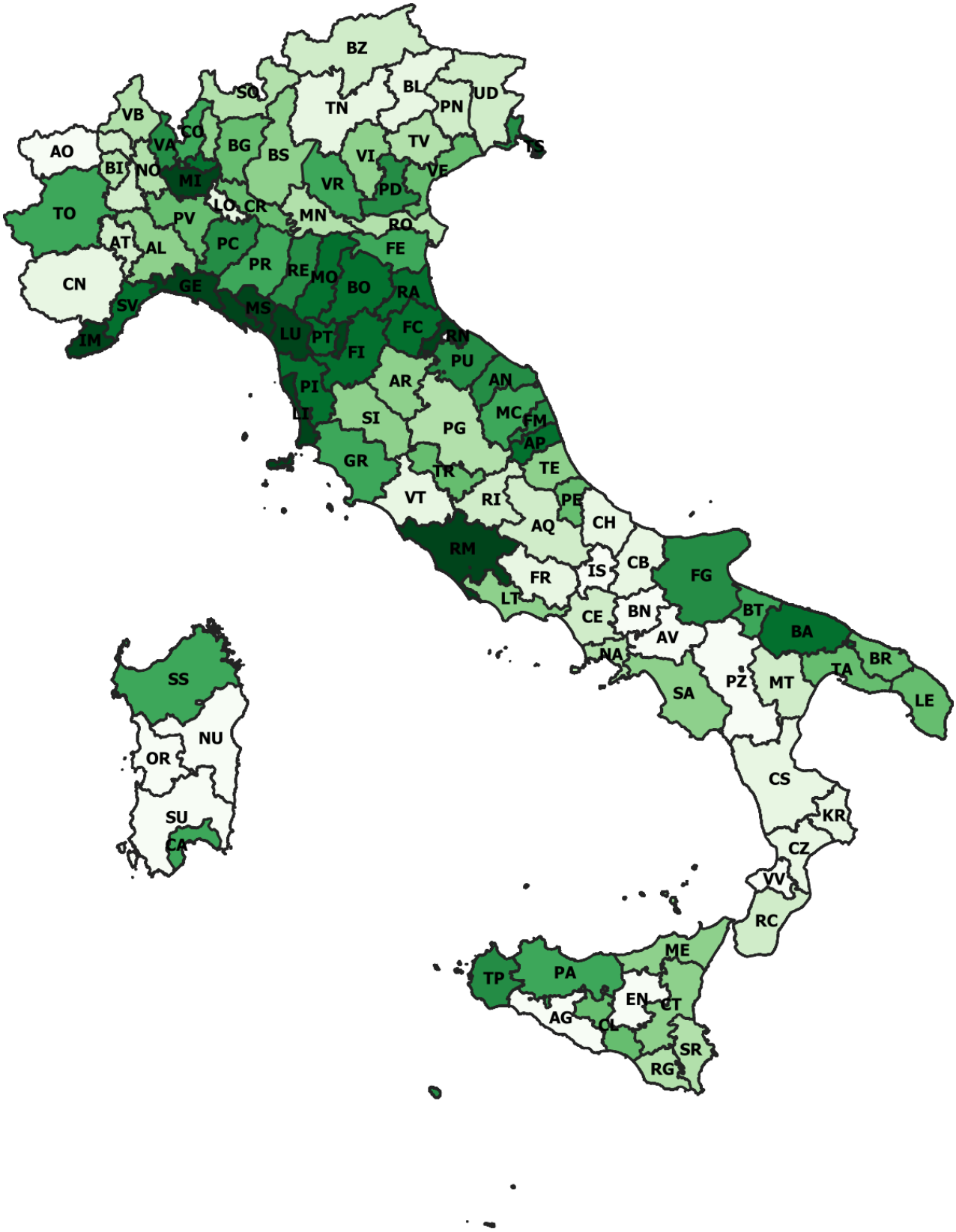

Feriti su Strade fuori dall'abitato ogni 100mila veicoli

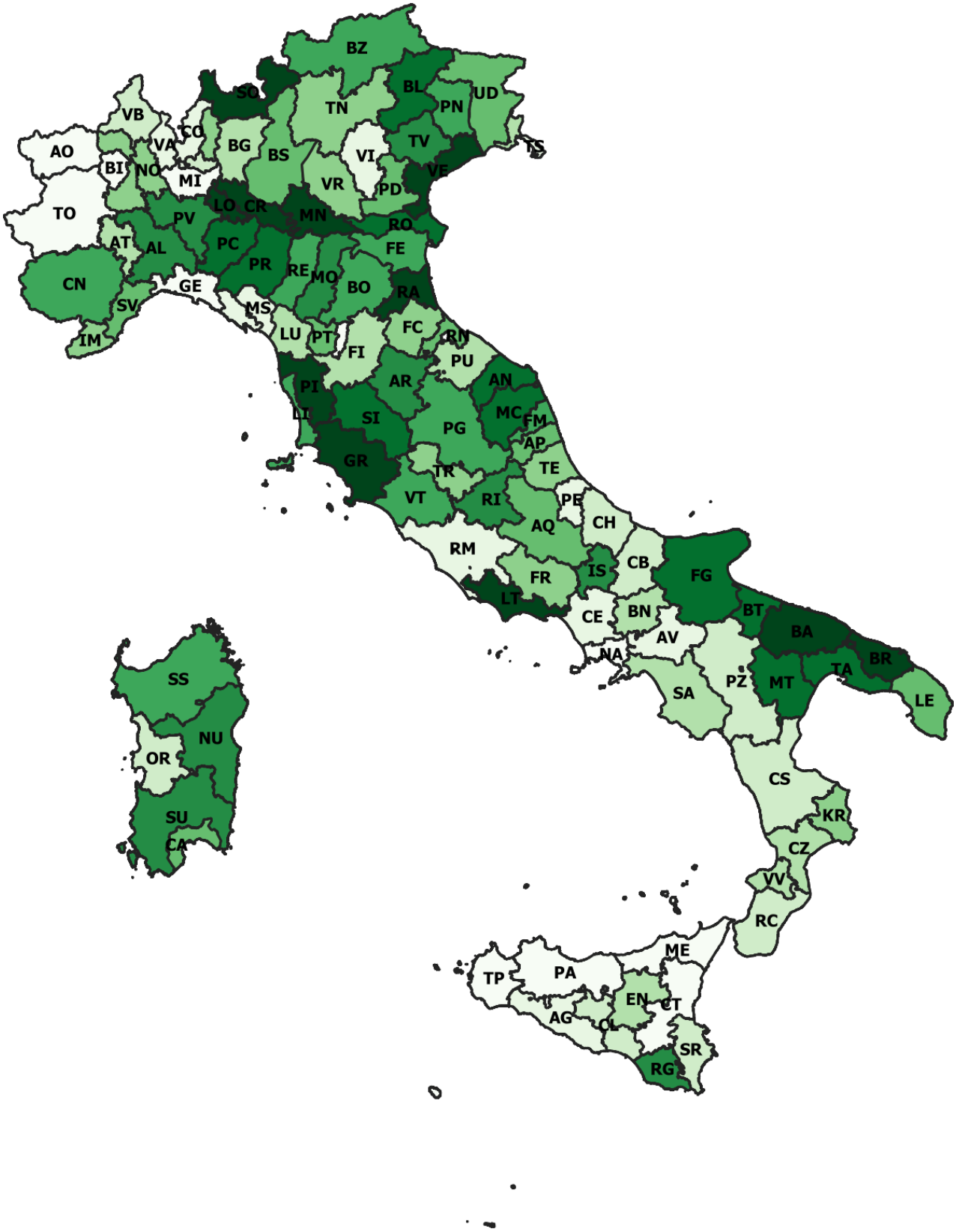

Indicatori di incidentalità per popolazione residente

PROVINCE REGIONI	Incidenti su Autostrade e Raccordi ogni milione di abitanti	Incidenti su Strade entro l'abitato ogni milione di abitanti	Incidenti su Strade fuori dall'abitato ogni milione di abitanti	PROVINCE REGIONI	Incidenti su Autostrade e Raccordi ogni milione di abitanti	Incidenti su Strade entro l'abitato ogni milione di abitanti	Incidenti su Strade fuori dall'abitato ogni milione di abitanti
Torino	196,55	2.009,59	304,08	Perugia	92,74	1.635,79	843,74
Vercelli	179,91	1.253,58	725,45	Terni	114,61	2.102,67	731,75
Novara	178,57	1.807,38	665,59	**Umbria**	**103,67**	**1.869,23**	**787,74**
Cuneo	84,95	1.124,78	810,45	Pesaro-Urbino	124,96	2.779,59	674,77
Asti	166,76	1.505,44	694,82	Ancona	103,68	2.547,59	914,09
Alessandria	325,34	2.006,25	874,64	Macerata	63,23	2.146,63	1.097,03
Biella	0,00	1.705,57	400,98	Ascoli Piceno	263,94	3.176,93	815,83
Verbania-Cusio-Ossola	31,42	1.539,34	578,04	Fermo	183,55	2.374,70	751,41
Piemonte	**145,44**	**1.618,99**	**631,76**	**Marche**	**147,87**	**2.605,09**	**850,62**
Valle d'Aosta/Vallée d'Aoste	**182,25**	**1.220,27**	**625,98**	Viterbo	59,71	1.033,92	776,23
Varese	174,05	2.225,65	458,16	Rieti	108,59	1.060,34	907,04
Como	75,09	2.122,47	467,21	Roma	253,23	3.125,77	342,08
Sondrio	0,00	1.367,12	1.052,90	Latina	0,00	1.726,96	1.009,42
Milano	312,86	3.712,29	273,60	Frosinone	283,31	904,96	619,61
Bergamo	81,91	2.018,84	556,24	**Lazio**	**140,97**	**1.570,39**	**730,87**
Brescia	179,82	1.813,21	649,56	L'Aquila	176,43	1.165,10	742,33
Pavia	240,01	1.868,78	831,79	Teramo	253,01	1.852,19	639,02
Cremona	53,00	1.782,37	1.054,36	Pescara	103,32	1.875,46	353,80
Mantova	97,14	1.602,87	1.107,44	Chieti	154,99	1.206,34	521,80
Lecco	0,00	1.797,37	704,22	**Abruzzo**	**171,94**	**1.524,77**	**564,24**
Lodi	235,02	1.040,19	813,88	Campobasso	58,23	1.061,56	546,46
Monza e della Brianza	136,52	2.419,42	486,41	Isernia	0,00	715,65	903,36
Lombardia	**132,12**	**1.980,88**	**704,65**	**Molise**	**29,11**	**888,61**	**724,91**
Bolzano-Bozen	132,64	1.891,05	1.112,27	Caserta	110,46	1.053,66	355,19
Trento	107,43	1.418,79	985,37	Benevento	25,08	616,21	501,56
Trentino-A.Adige	**120,03**	**1.654,92**	**1.048,82**	Napoli	115,77	1.431,80	150,27
Verona	213,48	2.363,41	706,53	Avellino	102,01	612,07	336,87
Vicenza	119,32	1.879,05	525,95	Salerno	207,85	1.514,84	539,14
Belluno	24,40	1.127,38	1.000,49	**Campania**	**112,23**	**1.045,72**	**376,61**
Treviso	67,61	1.685,79	804,58	Foggia	49,58	1.426,49	617,29
Venezia	190,97	1.766,73	845,88	Bari	26,24	2.015,08	871,56
Padova	118,50	2.280,25	694,96	Taranto	1,72	1.428,52	603,12
Rovigo	46,53	1.556,68	1.074,45	Brindisi	0,00	1.716,56	886,13
Veneto	**111,54**	**1.808,47**	**807,55**	Lecce	0,00	1.574,68	624,62
Udine	158,68	1.480,97	719,71	Barletta-Andria-Trani	25,56	1.523,42	621,13
Gorizia	143,43	2.424,00	545,04	**Puglia**	**17,18**	**1.614,13**	**703,97**
Trieste	132,12	3.810,12	434,71	Potenza	100,47	711,47	494,23
Pordenone	121,76	1.448,35	858,75	Matera	0,00	1.131,41	714,05
Friuli-Venezia-Giulia	**139,00**	**2.290,86**	**639,55**	**Basilicata**	**50,24**	**921,44**	**604,14**
Imperia	181,98	3.966,31	751,27	Cosenza	114,29	832,51	412,02
Savona	565,13	3.955,94	892,70	Catanzaro	60,97	867,46	523,80
Genova	394,10	5.676,03	138,47	Reggio Calabria	232,22	1.168,33	440,85
La Spezia	336,50	3.219,51	445,64	Crotone	0,00	828,28	485,55
Liguria	**369,43**	**4.204,45**	**557,02**	Vibo Valentia	130,52	484,81	491,02
Piacenza	299,88	2.322,33	1.049,58	**Calabria**	**107,60**	**836,28**	**470,65**
Parma	233,20	2.272,04	1.037,19	Trapani	92,51	2.483,82	265,96
Reggio nell'Emilia	107,03	2.380,89	839,32	Palermo	158,71	1.971,13	199,18
Modena	146,75	2.997,60	887,60	Messina	337,40	1.718,68	207,51
Bologna	385,65	2.762,81	712,95	Agrigento	0,00	746,11	328,56
Ferrara	106,64	2.271,06	821,38	Caltanissetta	11,26	1.512,61	394,10
Ravenna	166,09	3.038,24	1.200,99	Enna	204,50	433,06	469,15
Forli-Cesena	175,04	3.226,91	791,51	Catania	182,90	1.950,65	245,07
Rimini	71,15	4.138,44	889,35	Ragusa	0,00	1.695,86	777,92
Emilia-Romagna	**187,94**	**2.823,37**	**914,43**	Siracusa	92,30	1.611,45	446,52
Massa-Carrara	209,34	3.395,47	439,11	**Sicilia**	**119,95**	**1.569,26**	**370,44**
Lucca	190,09	3.819,73	708,97	Sassari	0,00	1.906,05	724,66
Pistoia	130,19	2.798,98	671,48	Nuoro	0,00	764,73	812,23
Firenze	263,51	4.076,94	733,28	Cagliari	0,00	2.023,36	655,16
Livorno	26,77	4.027,18	832,80	Oristano	0,00	690,88	533,86
Pisa	59,42	2.840,15	1.195,48	Sud Sardegna	0,00	531,33	726,34
Arezzo	154,32	2.017,77	928,81	**Sardegna**	**0,00**	**1.183,27**	**690,45**
Siena	186,56	2.108,13	1.070,86				
Grosseto	0,00	2.290,99	1.462,81	**ITALIA**	**125,98**	**1.818,72**	**681,36**
Prato	89,82	4.065,28	183,54				
Toscana	**131,00**	**3.144,06**	**822,71**				

Nota: Le rappresentazioni cartografiche sono applicazione del metodo per quantile in 10 classi cromatiche. I valori più alti degli indicatori sono evidenziati con tonalità più intensa.

Incidenti su Autostrade e Raccordi ogni milione di abitanti

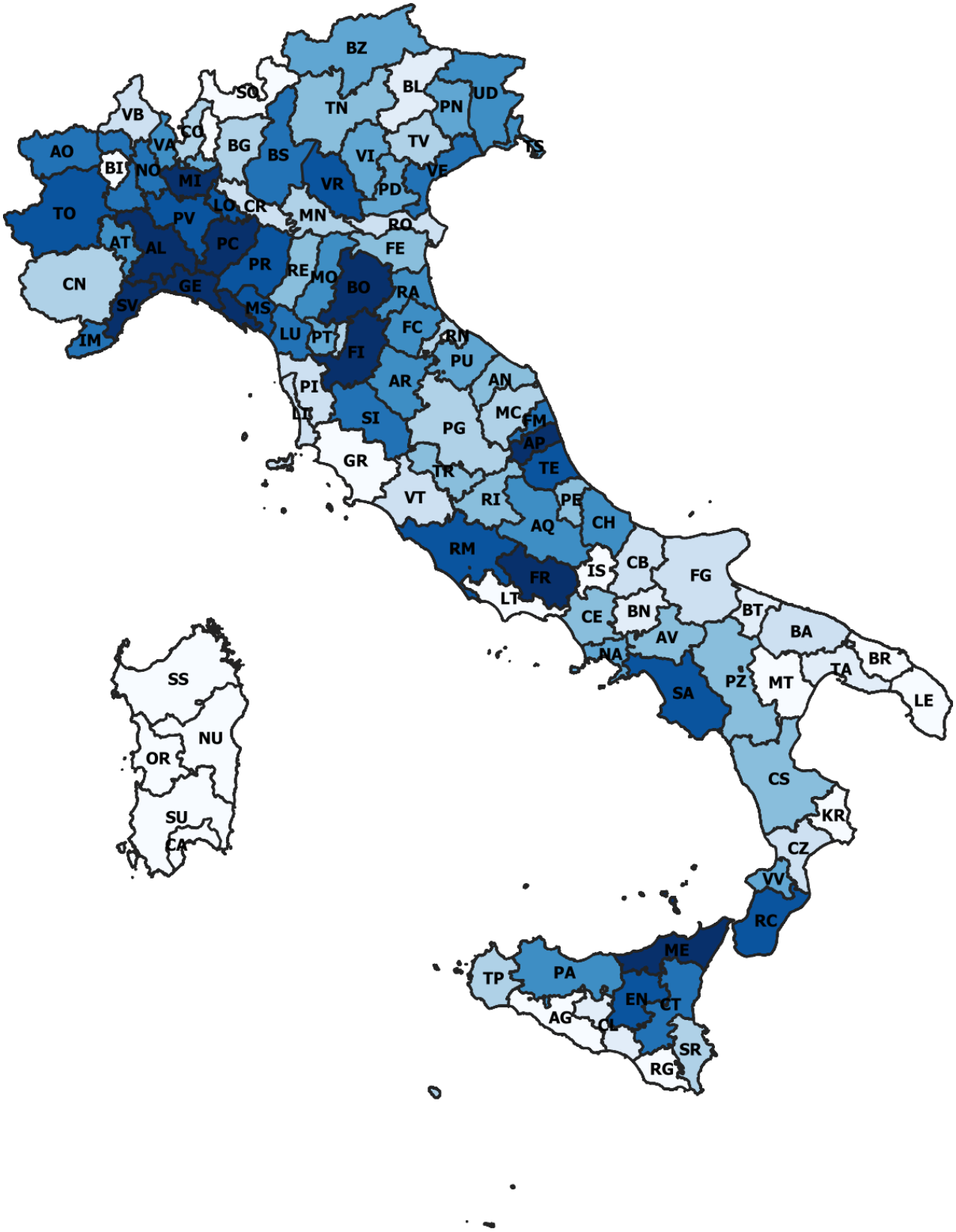

Incidenti su Strade entro l'abitato ogni milione di abitanti

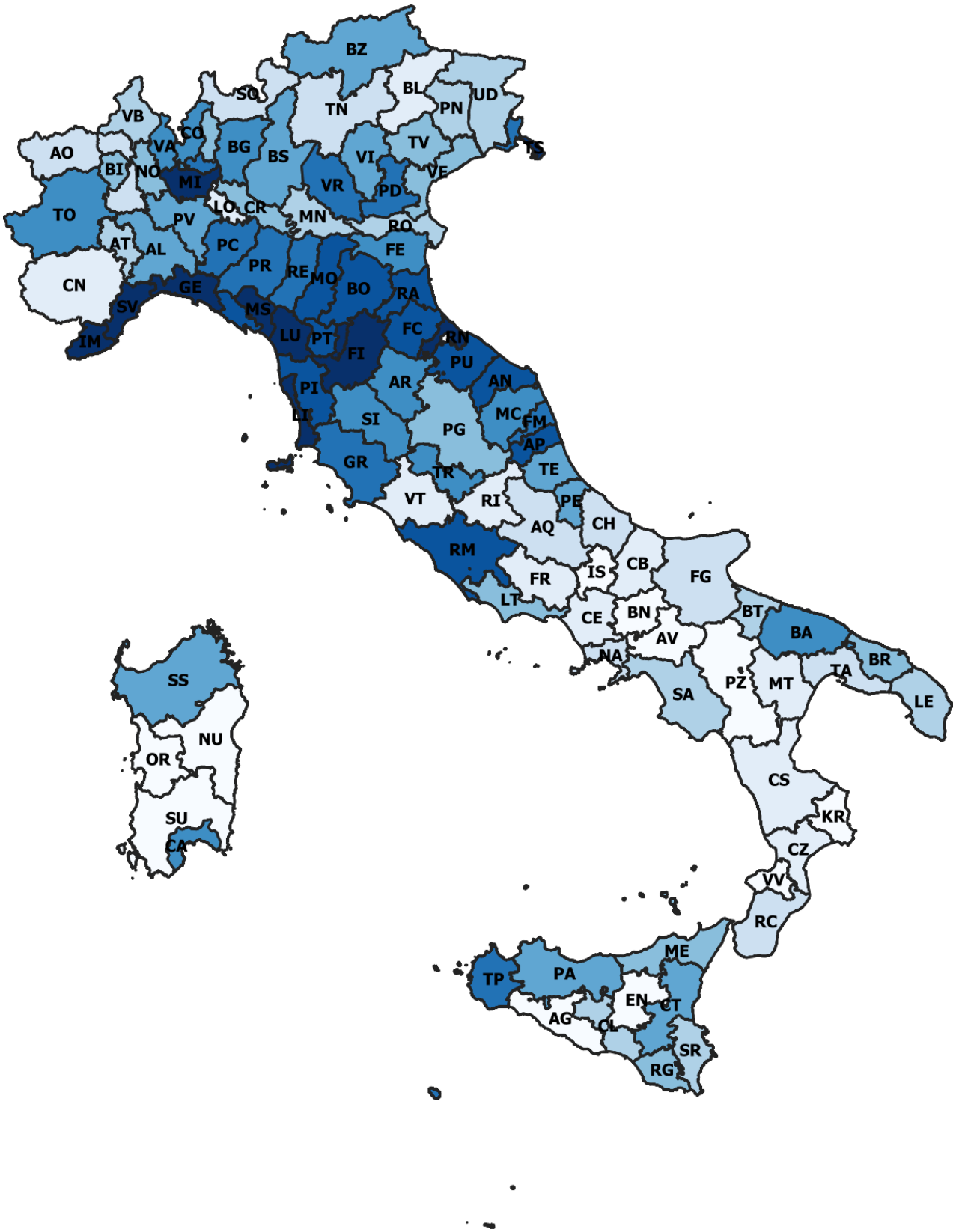

Incidenti su Strade fuori dall'abitato ogni milione di abitanti

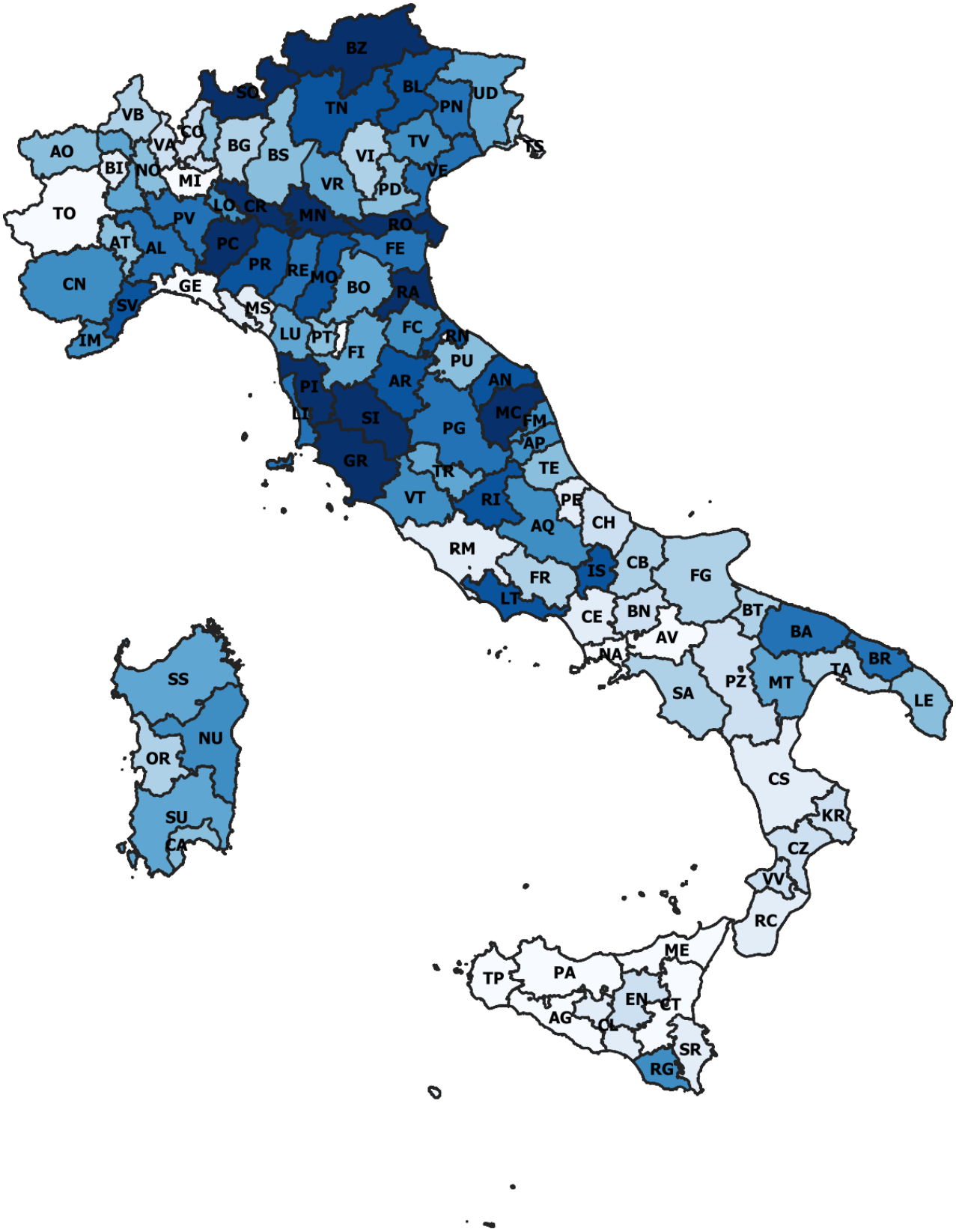

Indicatori di numerosità veicolare per popolazione residente

PROVINCE REGIONI	Veicoli su Autostrade e Raccordi ogni milione di abitanti	Veicoli su Strade entro l'abitato ogni milione di abitanti	Veicoli su Strade fuori dall'abitato ogni milione di abitanti	PROVINCE REGIONI	Veicoli su Autostrade e Raccordi ogni milione di abitanti	Veicoli su Strade entro l'abitato ogni milione di abitanti	Veicoli su Strade fuori dall'abitato ogni milione di abitanti
Torino	390,46	3.756,96	594,94	Perugia	202,19	2.940,17	1.527,85
Vercelli	307,59	2.275,01	1.300,01	Terni	233,63	3.751,31	1.287,17
Novara	386,91	3.327,97	1.306,84	**Umbria**	**217,91**	**3.345,74**	**1.407,51**
Cuneo	130,83	2.032,08	1.539,35	Pesaro-Urbino	241,58	5.134,33	1.202,36
Asti	296,46	2.654,20	1.222,88	Ancona	205,25	4.790,49	1.766,81
Alessandria	582,31	3.602,30	1.586,61	Macerata	126,46	3.948,66	1.982,23
Biella	0,00	3.027,10	655,12	Ascoli Piceno	523,09	5.744,40	1.300,53
Verbania-Cusio-Ossola	43,98	2.745,68	980,15	Fermo	309,74	4.554,37	1.353,69
Piemonte	**267,32**	**2.927,66**	**1.148,24**	**Marche**	**281,22**	**4.834,45**	**1.521,12**
Valle d'Aosta/Vallée d'Aoste	**261,49**	**2.147,35**	**1.093,49**	Viterbo	94,28	1.910,72	1.376,47
Varese	346,99	4.091,95	882,62	Rieti	178,85	1.992,92	1.571,34
Como	146,84	3.869,51	874,35	Roma	572,81	5.798,81	701,38
Sondrio	0,00	2.524,77	2.094,78	Latina	0,00	3.233,28	2.011,89
Milano	677,97	6.644,91	573,48	Frosinone	580,88	1.659,08	1.182,15
Bergamo	173,71	3.705,55	1.120,58	**Lazio**	**285,36**	**2.918,96**	**1.368,65**
Brescia	402,41	3.330,16	1.272,97	L'Aquila	316,24	2.140,45	1.281,61
Pavia	426,89	3.404,11	1.553,65	Teramo	489,81	3.467,58	1.187,22
Cremona	83,68	3.249,54	1.885,57	Pescara	222,30	3.503,58	648,11
Mantova	184,57	2.965,31	2.030,30	Chieti	328,06	2.118,21	1.020,36
Lecco	0,00	3.326,62	1.322,99	**Abruzzo**	**339,10**	**2.807,45**	**1.034,32**
Lodi	409,11	1.867,13	1.645,16	Campobasso	76,15	1.823,02	945,10
Monza e della Brianza	274,18	4.545,15	970,52	Isernia	0,00	1.173,20	1.607,28
Lombardia	**260,53**	**3.627,06**	**1.352,25**	**Molise**	**38,07**	**1.498,11**	**1.276,19**
Bolzano-Bozen	303,17	3.257,22	2.027,48	Caserta	215,50	2.032,61	694,14
Trento	266,72	2.583,82	1.774,41	Benevento	39,41	1.124,94	924,31
Trentino-A.Adige	**284,95**	**2.920,52**	**1.900,94**	Napoli	235,09	2.585,29	305,06
Verona	451,88	4.388,72	1.297,11	Avellino	180,30	1.122,12	616,81
Vicenza	268,77	3.502,07	987,02	Salerno	425,68	2.869,04	1.024,72
Belluno	34,16	1.976,57	1.766,72	**Campania**	**219,19**	**1.946,80**	**713,01**
Treviso	128,46	3.143,95	1.550,56	Foggia	81,56	2.793,81	1.106,65
Venezia	417,08	3.247,61	1.607,40	Bari	46,92	3.863,95	1.646,89
Padova	257,28	4.202,87	1.361,10	Taranto	3,45	2.753,66	1.154,54
Rovigo	101,52	2.741,12	1.861,25	Brindisi	0,00	3.283,74	1.567,18
Veneto	**237,02**	**3.314,70**	**1.490,17**	Lecce	0,00	3.030,45	1.127,81
Udine	357,02	2.644,60	1.293,96	Barletta-Andria-Trani	46,01	2.921,60	1.104,23
Gorizia	279,69	4.489,42	953,82	**Puglia**	**29,66**	**3.107,87**	**1.284,55**
Trieste	191,78	6.712,47	754,35	Potenza	157,50	1.197,55	798,37
Pordenone	208,28	2.605,10	1.544,48	Matera	0,00	1.875,63	1.136,44
Friuli-Venezia-Giulia	**259,19**	**4.112,90**	**1.136,65**	**Basilicata**	**78,75**	**1.536,59**	**967,40**
Imperia	340,64	7.232,68	1.399,87	Cosenza	204,60	1.601,52	749,26
Savona	1.087,07	6.857,20	1.616,21	Catanzaro	105,31	1.660,09	947,83
Genova	816,61	9.527,11	217,76	Reggio Calabria	453,55	2.120,78	801,87
La Spezia	736,67	5.661,43	800,33	Crotone	0,00	1.382,38	885,41
Liguria	**745,25**	**7.319,61**	**1.008,55**	Vibo Valentia	186,46	863,95	969,61
Piacenza	634,63	4.257,60	1.785,33	**Calabria**	**189,98**	**1.525,74**	**870,80**
Parma	495,27	4.113,22	1.974,43	Trapani	148,01	4.451,92	476,41
Reggio nell'Emilia	234,71	4.470,73	1.571,61	Palermo	287,26	3.621,67	381,69
Modena	333,38	5.674,63	1.743,85	Messina	568,67	3.073,04	375,42
Bologna	922,58	5.084,59	1.393,27	Agrigento	0,00	1.412,35	657,12
Ferrara	210,39	4.187,62	1.458,32	Caltanissetta	15,01	2.807,52	754,43
Ravenna	401,18	5.565,42	2.230,77	Enna	384,94	836,04	842,06
Forli-Cesena	362,77	5.773,94	1.451,10	Catania	376,61	3.611,18	465,81
Rimini	145,26	7.678,06	1.660,12	Ragusa	0,00	3.086,78	1.406,48
Emilia-Romagna	**415,58**	**5.200,65**	**1.696,53**	Siracusa	159,65	3.030,82	853,12
Massa-Carrara	413,58	6.310,98	822,06	**Sicilia**	**215,57**	**2.881,26**	**690,28**
Lucca	372,47	7.349,18	1.317,77	Sassari	0,00	3.538,07	1.258,52
Pistoia	267,22	5.108,05	1.264,17	Nuoro	0,00	1.306,22	1.258,72
Firenze	609,91	7.374,22	1.419,18	Cagliari	0,00	3.627,69	1.412,18
Livorno	35,69	7.191,83	1.540,68	Oristano	0,00	1.237,30	835,33
Pisa	106,95	5.335,68	2.362,44	Sud Sardegna	0,00	938,30	1.218,10
Arezzo	329,02	3.776,40	1.674,19	**Sardegna**	**0,00**	**2.129,52**	**1.196,57**
Siena	373,12	3.734,94	1.843,21				
Grosseto	0,00	4.118,38	2.480,03	**ITALIA**	**245,04**	**3.293,00**	**1.232,98**
Prato	238,22	7.271,42	300,70				
Toscana	**274,62**	**5.757,11**	**1.502,44**				

Nota: Le rappresentazioni cartografiche sono applicazione del metodo per quantile in 10 classi cromatiche. I valori più alti degli indicatori sono evidenziati con tonalità più intensa.

Veicoli su Autostrade e Raccordi ogni milione di abitanti

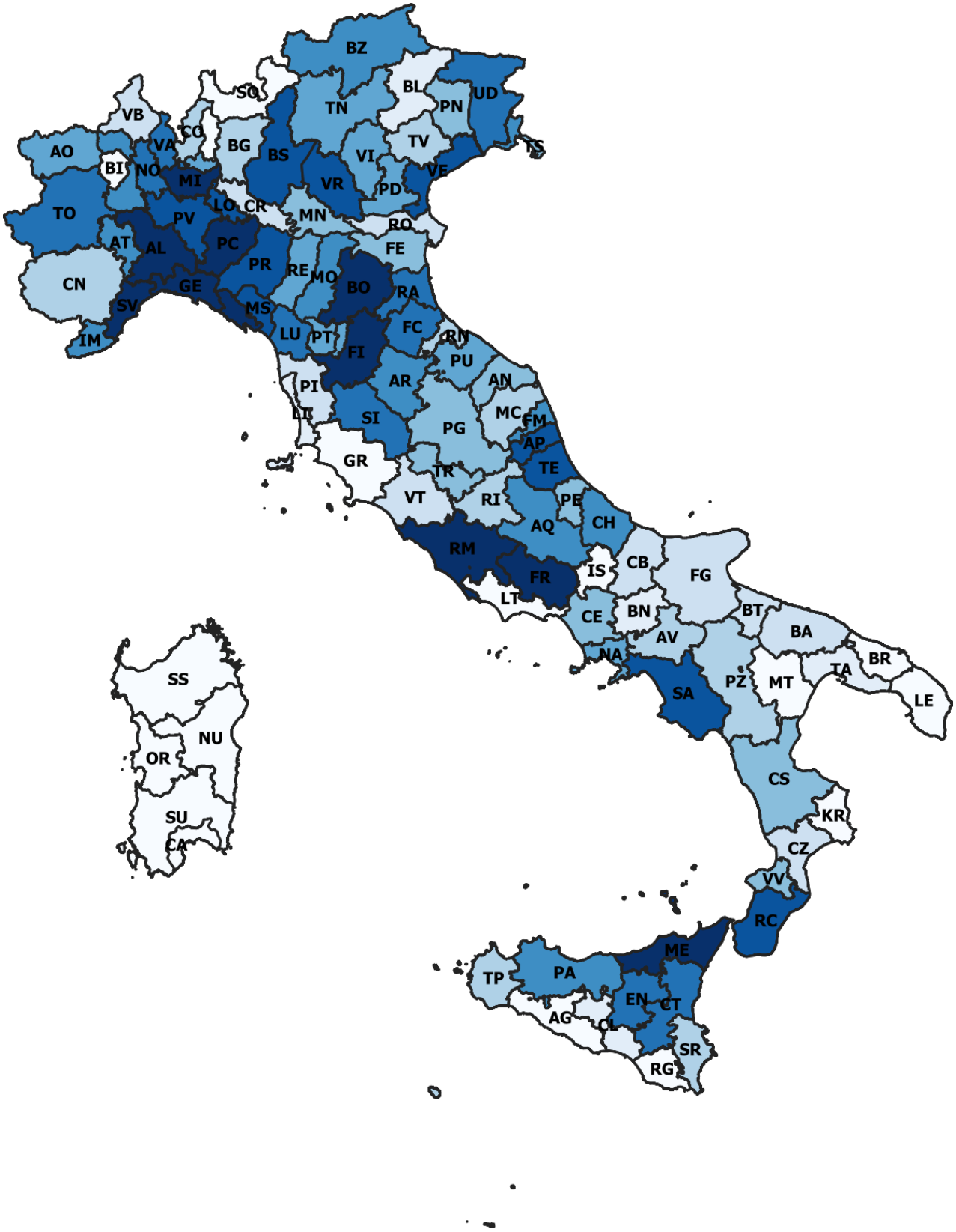

Veicoli su Strade entro l'abitato ogni milione di abitanti

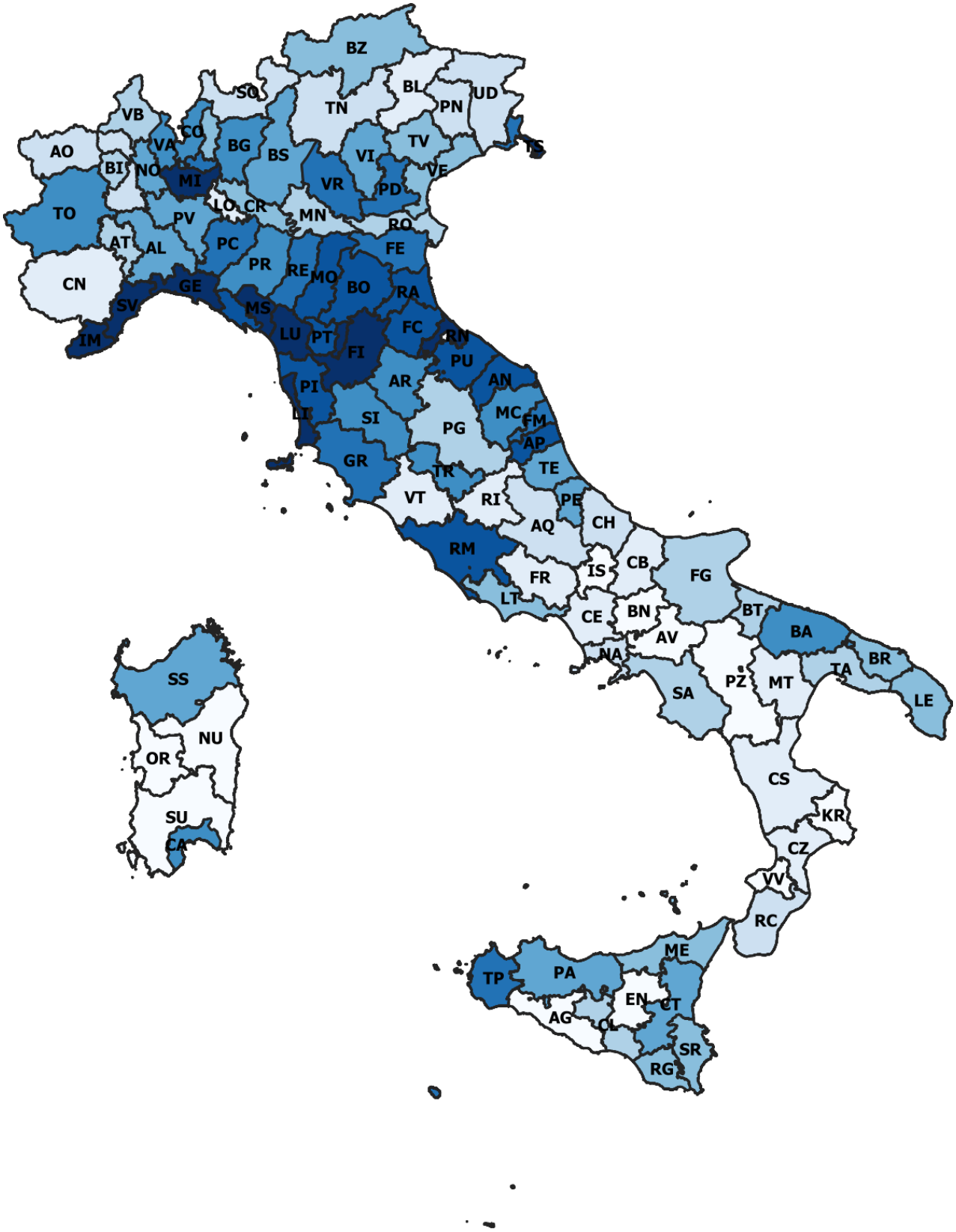

Veicoli su Strade fuori dall'abitato ogni milione di abitanti

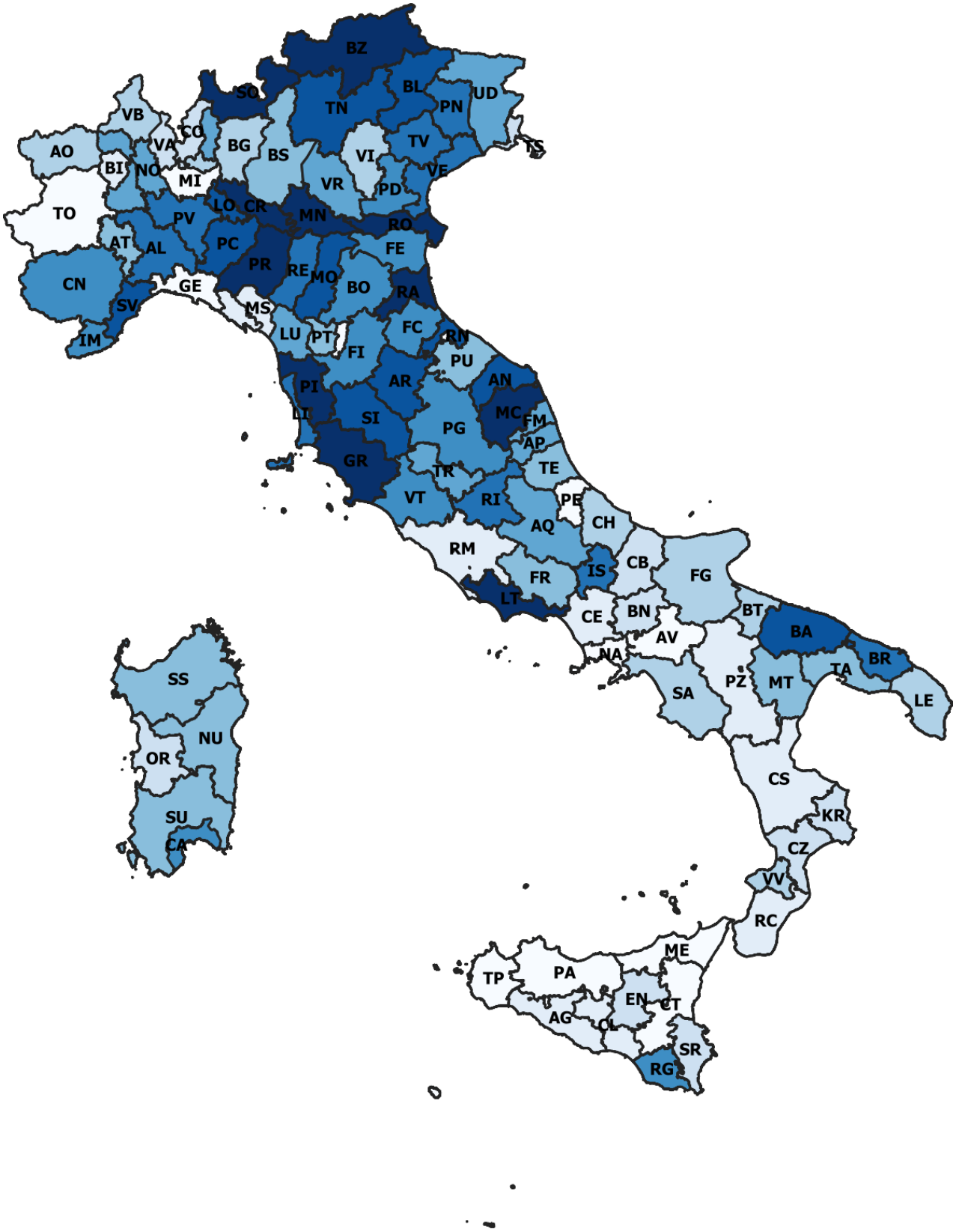

Indicatori di mortalità per popolazione residente

PROVINCE REGIONI	Morti su Autostrade e Raccordi ogni milione di abitanti	Morti su Strade entro l'abitato ogni milione di abitanti	Morti su Strade fuori dall'abitato ogni milione di abitanti		PROVINCE REGIONI	Morti su Autostrade e Raccordi ogni milione di abitanti	Morti su Strade entro l'abitato ogni milione di abitanti	Morti su Strade fuori dall'abitato ogni milione di abitanti
Torino	5,73	26,00	20,71		Perugia	1,52	13,68	38,01
Vercelli	0,00	0,00	52,23		Terni	8,82	17,63	30,86
Novara	5,41	32,47	27,06		**Umbria**	**5,17**	**15,66**	**34,43**
Cuneo	1,70	28,88	66,26		Pesaro-Urbino	0,00	33,32	30,54
Asti	18,53	23,16	74,11		Ancona	6,35	21,16	25,39
Alessandria	7,07	28,29	40,08		Macerata	0,00	18,97	47,42
Biella	0,00	5,65	16,94		Ascoli Piceno	0,00	38,39	43,19
Verbania-Cusio-Ossola	0,00	37,70	18,85		Fermo	0,00	45,89	11,47
Piemonte	**4,81**	**22,77**	**39,53**		**Marche**	**1,27**	**31,55**	**31,60**
Valle d'Aosta/Vallée d'Aoste	**15,85**	**15,85**	**31,70**		Viterbo	6,29	22,00	66,00
Varese	1,12	25,83	15,72		Rieti	6,39	6,39	76,65
Como	0,00	23,36	13,35		Roma	5,05	29,85	15,38
Sondrio	0,00	22,05	49,61		Latina	0,00	31,27	66,02
Milano	4,02	23,19	6,18		Frosinone	22,42	16,31	36,69
Bergamo	3,60	20,70	17,10		**Lazio**	**8,03**	**21,16**	**52,15**
Brescia	5,54	18,22	26,14		L'Aquila	13,32	19,97	39,95
Pavia	10,99	10,99	34,81		Teramo	9,73	16,22	38,93
Cremona	2,79	13,95	41,84		Pescara	9,39	9,39	9,39
Mantova	7,29	36,43	36,43		Chieti	2,58	23,25	20,67
Lecco	0,00	26,52	14,73		**Abruzzo**	**8,76**	**17,21**	**27,23**
Lodi	8,70	17,41	21,76		Campobasso	0,00	4,48	76,15
Monza e della Brianza	1,15	18,35	6,88		Isernia	0,00	11,73	93,86
Lombardia	**3,77**	**21,42**	**23,71**		**Molise**	**0,00**	**8,11**	**85,00**
Bolzano-Bozen	3,79	22,74	30,32		Caserta	5,41	25,99	41,15
Trento	11,11	11,11	31,49		Benevento	0,00	21,50	14,33
Trentino-A.Adige	**7,45**	**16,93**	**30,90**		Napoli	3,55	16,77	10,32
Verona	23,84	20,59	24,92		Avellino	7,12	14,23	16,61
Vicenza	4,63	28,96	24,33		Salerno	10,89	21,78	16,34
Belluno	0,00	34,16	34,16		**Campania**	**5,39**	**20,05**	**19,75**
Treviso	3,38	31,55	23,66		Foggia	4,80	20,79	95,95
Venezia	7,03	26,95	29,29		Bari	0,00	6,36	20,68
Padova	0,00	24,55	24,55		Taranto	0,00	20,68	36,19
Rovigo	0,00	12,69	76,14		Brindisi	0,00	17,72	55,70
Veneto	**5,55**	**25,64**	**33,87**		Lecce	0,00	17,52	33,80
Udine	7,56	20,78	35,89		Barletta-Andria-Trani	0,00	15,34	43,45
Gorizia	0,00	14,34	14,34		**Puglia**	**0,80**	**16,40**	**47,63**
Trieste	8,52	42,62	12,79		Potenza	2,72	10,86	40,73
Pordenone	3,20	12,82	35,25		Matera	0,00	15,09	50,28
Friuli-Venezia-Giulia	**4,82**	**22,64**	**24,57**		**Basilicata**	**1,36**	**12,97**	**45,51**
Imperia	4,67	37,33	9,33		Cosenza	7,06	28,22	21,17
Savona	10,80	39,60	43,19		Catanzaro	5,54	16,63	33,26
Genova	4,73	37,87	5,92		Reggio Calabria	3,63	14,51	34,47
La Spezia	9,09	27,28	4,55		Crotone	0,00	11,42	22,85
Liguria	**7,32**	**35,52**	**15,75**		Vibo Valentia	6,22	12,43	12,43
Piacenza	3,49	31,38	59,28		**Calabria**	**4,49**	**16,64**	**24,83**
Parma	8,88	37,76	62,19		Trapani	11,56	48,57	13,88
Reggio nell'Emilia	1,88	28,17	30,04		Palermo	6,35	24,60	6,35
Modena	12,82	38,47	29,92		Messina	4,75	14,26	6,34
Bologna	11,87	39,55	29,67		Agrigento	0,00	9,13	22,82
Ferrara	5,76	37,47	48,99		Caltanissetta	3,75	18,77	15,01
Ravenna	10,22	63,88	43,44		Enna	0,00	6,01	30,07
Forli-Cesena	2,54	35,52	40,59		Catania	4,50	25,23	22,52
Rimini	2,96	50,40	11,86		Ragusa	0,00	18,67	18,67
Emilia-Romagna	**6,71**	**40,29**	**39,55**		Siracusa	2,49	9,98	19,96
Massa-Carrara	0,00	61,27	20,42		**Sicilia**	**3,71**	**19,47**	**17,29**
Lucca	10,27	28,26	20,55		Sassari	0,00	20,30	32,48
Pistoia	6,85	61,67	20,56		Nuoro	0,00	23,75	52,25
Firenze	5,92	30,59	17,76		Cagliari	0,00	13,89	25,47
Livorno	0,00	32,72	47,59		Oristano	0,00	12,56	18,84
Pisa	2,38	47,53	49,91		Sud Sardegna	0,00	16,96	56,52
Arezzo	5,82	17,47	46,59		**Sardegna**	**0,00**	**17,49**	**37,11**
Siena	7,46	22,39	55,97					
Grosseto	0,00	18,00	90,02		**ITALIA**	**4,96**	**21,66**	**34,95**
Prato	0,00	35,15	0,00					
Toscana	**3,87**	**35,50**	**36,94**					

Nota: Le rappresentazioni cartografiche sono applicazione del metodo per quantile in 10 classi cromatiche. I valori più alti degli indicatori sono evidenziati con tonalità più intensa.

Morti su Autostrade e Raccordi ogni milione di abitanti

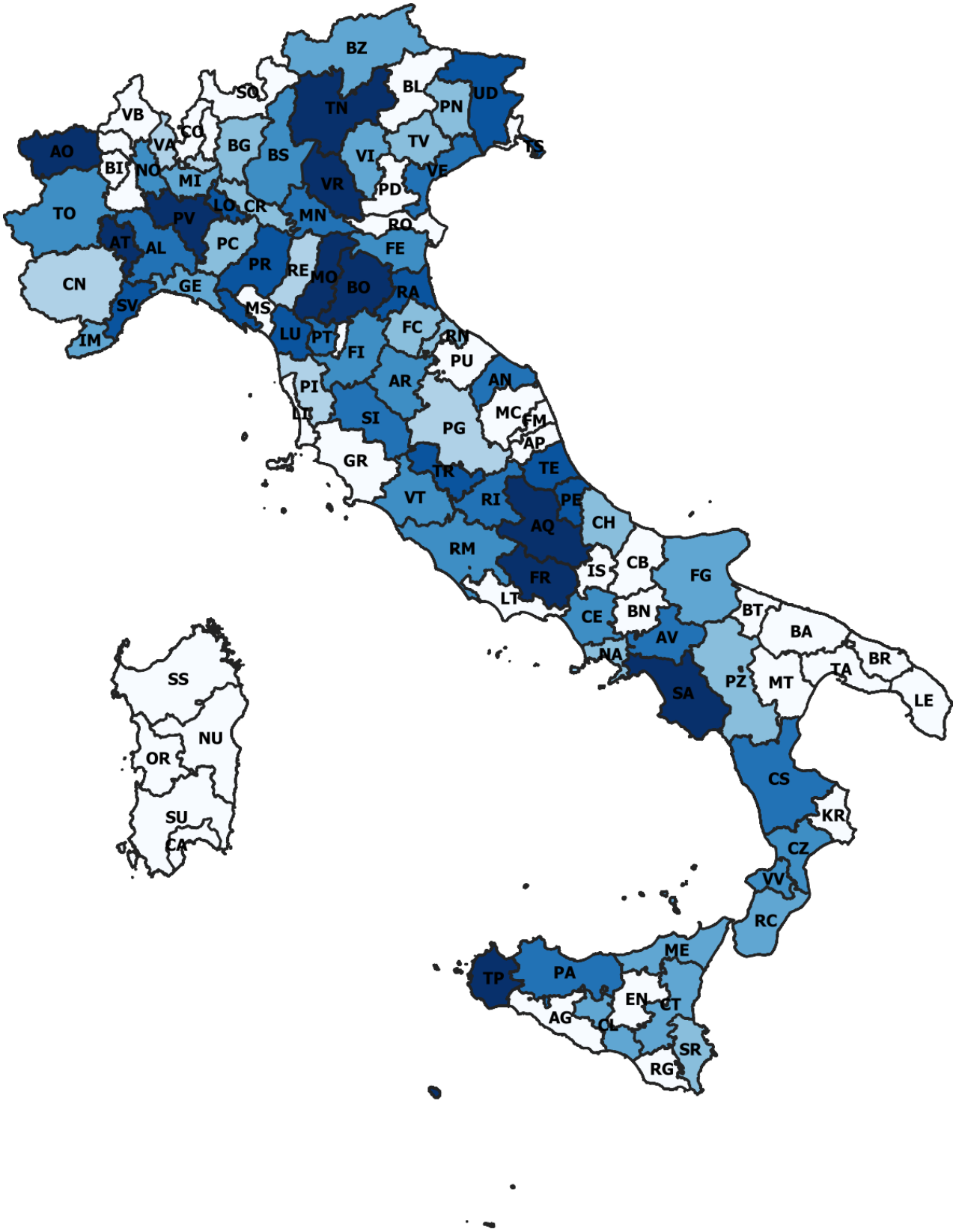

Morti su Strade entro l'abitato ogni milione di abitanti

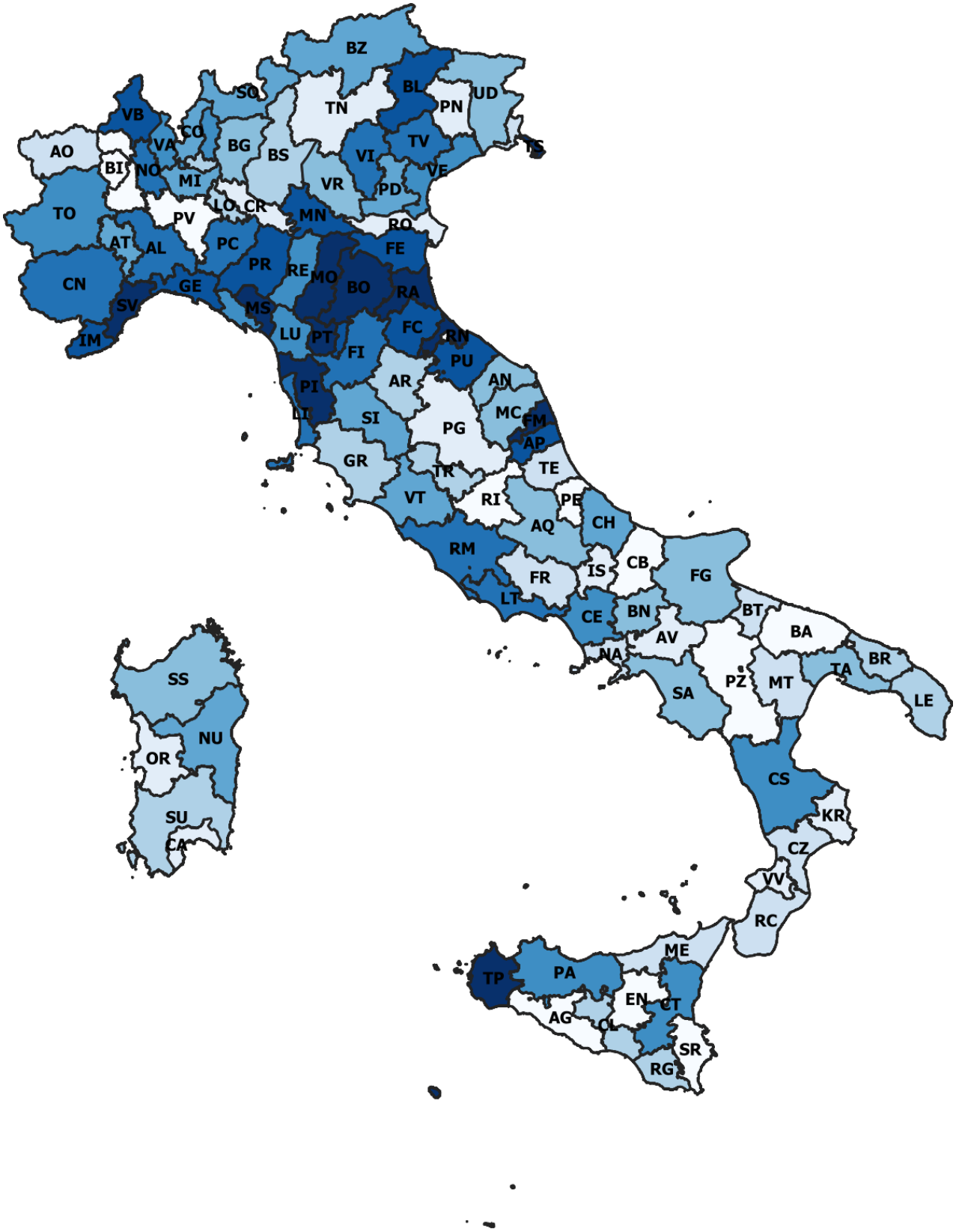

Morti su Strade fuori dall'abitato ogni milione di abitanti

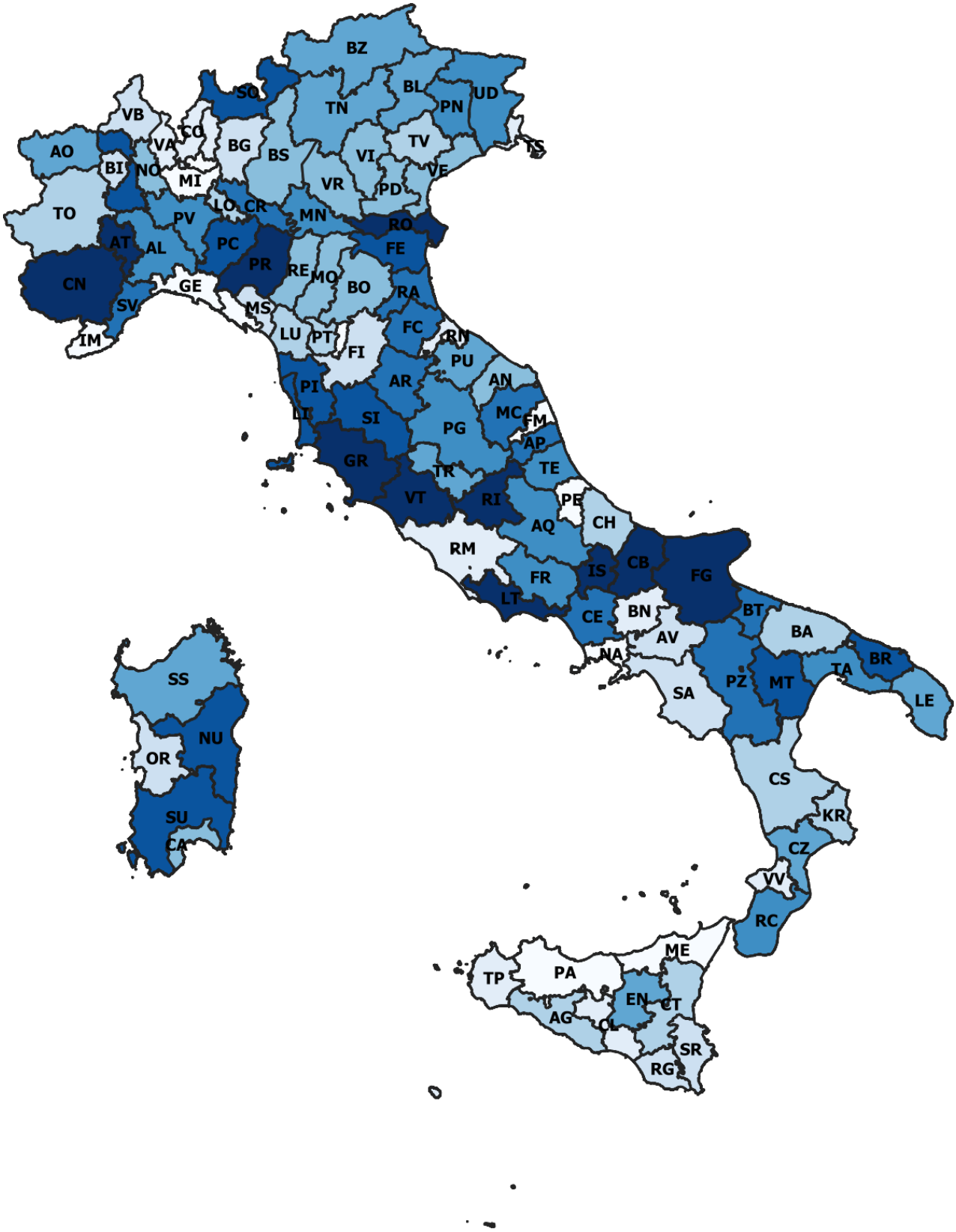

Indicatori di lesività per popolazione residente

PROVINCE REGIONI	Feriti su Autostrade e Raccordi ogni milione di abitanti	Feriti su Strade entro l'abitato ogni milione di abitanti	Feriti su Strade fuori dall'abitato ogni milione di abitanti	PROVINCE REGIONI	Feriti su Autostrade e Raccordi ogni milione di abitanti	Feriti su Strade entro l'abitato ogni milione di abitanti	Feriti su Strade fuori dall'abitato ogni milione di abitanti
Torino	325,68	2.927,13	497,11	Perugia	130,74	2.160,28	1.287,65
Vercelli	348,22	1.706,26	1.102,68	Terni	180,73	2.746,26	1.057,95
Novara	335,50	2.321,46	998,39	**Umbria**	**155,74**	**2.453,27**	**1.172,80**
Cuneo	164,81	1.546,15	1.335,47	Pesaro-Urbino	199,93	3.570,98	1.002,43
Asti	305,72	1.857,48	1.042,23	Ancona	184,09	3.514,58	1.483,27
Alessandria	561,09	2.640,43	1.357,93	Macerata	98,01	3.035,00	1.719,83
Biella	0,00	2.247,74	598,64	Ascoli Piceno	484,70	3.997,56	1.156,56
Verbania-Cusio-Ossola	37,70	1.998,00	829,36	Fermo	378,57	3.430,12	1.227,50
Piemonte	**259,84**	**2.155,58**	**970,23**	**Marche**	**269,06**	**3.509,65**	**1.317,92**
Valle d'Aosta/Vallée d'Aoste	**301,10**	**1.442,13**	**1.014,25**	Viterbo	91,14	1.404,75	1.332,47
Varese	307,68	3.006,08	683,86	Rieti	178,85	1.737,42	1.386,10
Como	115,13	2.891,70	750,87	Roma	390,98	4.055,81	528,96
Sondrio	0,00	2.133,37	1.835,69	Latina	0,00	2.548,75	1.768,66
Milano	480,11	4.815,35	441,47	Frosinone	536,04	1.379,85	1.123,04
Bergamo	132,31	2.630,88	869,46	**Lazio**	**239,40**	**2.225,32**	**1.227,85**
Brescia	317,65	2.400,98	1.054,34	L'Aquila	306,25	1.677,74	1.235,00
Pavia	381,08	2.597,97	1.344,79	Teramo	454,13	2.656,64	1.025,03
Cremona	100,42	2.379,28	1.695,90	Pescara	216,04	2.486,00	598,02
Mantova	172,43	2.210,01	1.719,44	Chieti	304,82	1.645,48	888,61
Lecco	0,00	2.439,71	1.022,44	**Abruzzo**	**320,31**	**2.116,47**	**936,67**
Lodi	430,88	1.384,02	1.427,55	Campobasso	85,10	1.446,77	900,31
Monza e della Brianza	204,20	3.213,27	760,58	Isernia	0,00	938,56	1.689,41
Lombardia	**220,16**	**2.675,22**	**1.133,87**	**Molise**	**42,55**	**1.192,66**	**1.294,86**
Bolzano-Bozen	210,33	2.220,75	1.669,35	Caserta	201,42	1.661,17	588,02
Trento	209,30	1.872,58	1.585,48	Benevento	57,32	906,40	917,15
Trentino-A.Adige	**209,81**	**2.046,66**	**1.627,42**	Napoli	176,39	1.945,50	240,24
Verona	366,27	2.973,49	1.001,28	Avellino	168,44	989,27	595,46
Vicenza	185,36	2.482,61	769,23	Salerno	353,98	2.292,69	909,45
Belluno	43,92	1.503,17	1.576,38	**Campania**	**191,51**	**1.559,01**	**650,06**
Treviso	121,70	2.269,50	1.258,71	Foggia	94,35	2.381,22	1.237,78
Venezia	310,47	2.234,19	1.340,28	Bari	57,26	3.093,39	1.578,50
Padova	193,22	2.966,67	1.041,91	Taranto	1,72	2.197,07	1.199,34
Rovigo	97,29	2.013,54	1.611,68	Brindisi	0,00	2.584,96	1.551,99
Veneto	**188,32**	**2.349,03**	**1.228,49**	Lecce	0,00	2.499,72	1.053,96
Udine	309,80	1.945,67	1.093,73	Barletta-Andria-Trani	48,57	2.361,82	1.173,24
Gorizia	236,66	3.220,05	860,59	**Puglia**	**33,65**	**2.519,69**	**1.299,14**
Trieste	187,52	4.607,10	583,88	Potenza	200,95	1.061,78	814,66
Pordenone	166,62	1.861,70	1.297,74	Matera	0,00	1.609,12	1.357,69
Friuli-Venezia-Giulia	**225,15**	**2.908,63**	**958,99**	**Basilicata**	**100,47**	**1.335,45**	**1.086,18**
Imperia	293,97	4.829,57	1.115,23	Cosenza	187,67	1.319,31	784,53
Savona	1.004,28	4.711,85	1.252,65	Catanzaro	127,49	1.418,98	900,72
Genova	621,33	7.016,93	165,69	Reggio Calabria	478,94	1.739,80	818,20
La Spezia	668,46	4.197,19	659,36	Crotone	0,00	1.302,40	891,12
Liguria	**647,01**	**5.188,88**	**798,24**	Vibo Valentia	205,11	752,07	895,03
Piacenza	491,66	3.005,78	1.565,65	**Calabria**	**199,84**	**1.306,51**	**857,92**
Parma	468,62	2.818,40	1.465,83	Trapani	168,83	3.512,97	497,23
Reggio nell'Emilia	199,03	3.100,03	1.274,94	Palermo	269,80	2.709,90	363,44
Modena	260,72	3.942,18	1.302,19	Messina	556,00	2.477,44	338,98
Bologna	707,02	3.570,68	1.119,36	Agrigento	0,00	1.092,92	634,30
Ferrara	256,50	2.879,17	1.265,22	Caltanissetta	11,26	2.420,93	806,98
Ravenna	306,63	3.832,94	1.806,59	Enna	390,96	655,60	890,18
Forli-Cesena	327,26	3.993,05	1.101,01	Catania	314,45	2.684,96	443,29
Rimini	118,58	5.081,15	1.200,62	Ragusa	0,00	2.411,55	1.400,26
Emilia-Romagna	**348,45**	**3.580,38**	**1.344,60**	Siracusa	174,62	2.292,45	825,68
Massa-Carrara	393,16	4.457,52	643,35	**Sicilia**	**209,54**	**2.250,97**	**688,93**
Lucca	303,11	5.027,04	1.012,09	Sassari	0,00	2.734,24	1.203,71
Pistoia	215,83	3.504,72	1.065,46	Nuoro	0,00	973,73	1.358,47
Firenze	438,19	4.981,94	1.112,25	Cagliari	0,00	2.646,11	1.062,61
Livorno	53,54	4.993,83	1.302,74	Oristano	0,00	967,23	753,68
Pisa	99,82	3.719,53	1.856,20	Sud Sardegna	0,00	811,12	1.274,62
Arezzo	256,22	2.608,83	1.385,94	**Sardegna**	**0,00**	**1.626,49**	**1.130,62**
Siena	361,93	2.634,23	1.623,07				
Grosseto	0,00	3.065,15	2.214,47	**ITALIA**	**219,43**	**2.423,11**	**1.099,28**
Prato	144,49	5.209,49	249,93				
Toscana	**226,63**	**4.020,23**	**1.246,55**				

Nota: Le rappresentazioni cartografiche sono applicazione del metodo per quantile in 10 classi cromatiche. I valori più alti degli indicatori sono evidenziati con tonalità più intensa.

Feriti su Autostrade e Raccordi ogni milione di abitanti

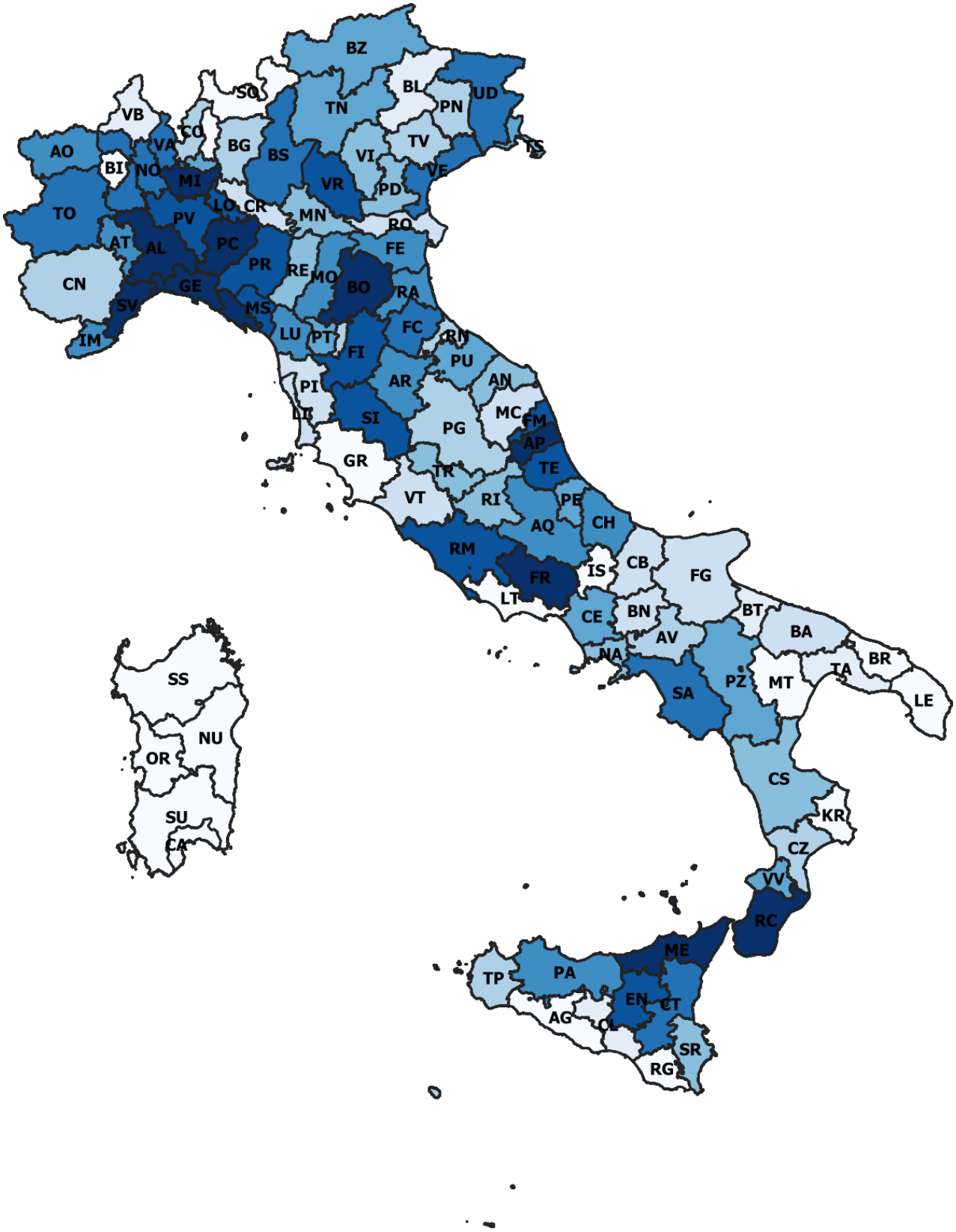

Feriti su Strade entro l'abitato ogni milione di abitanti

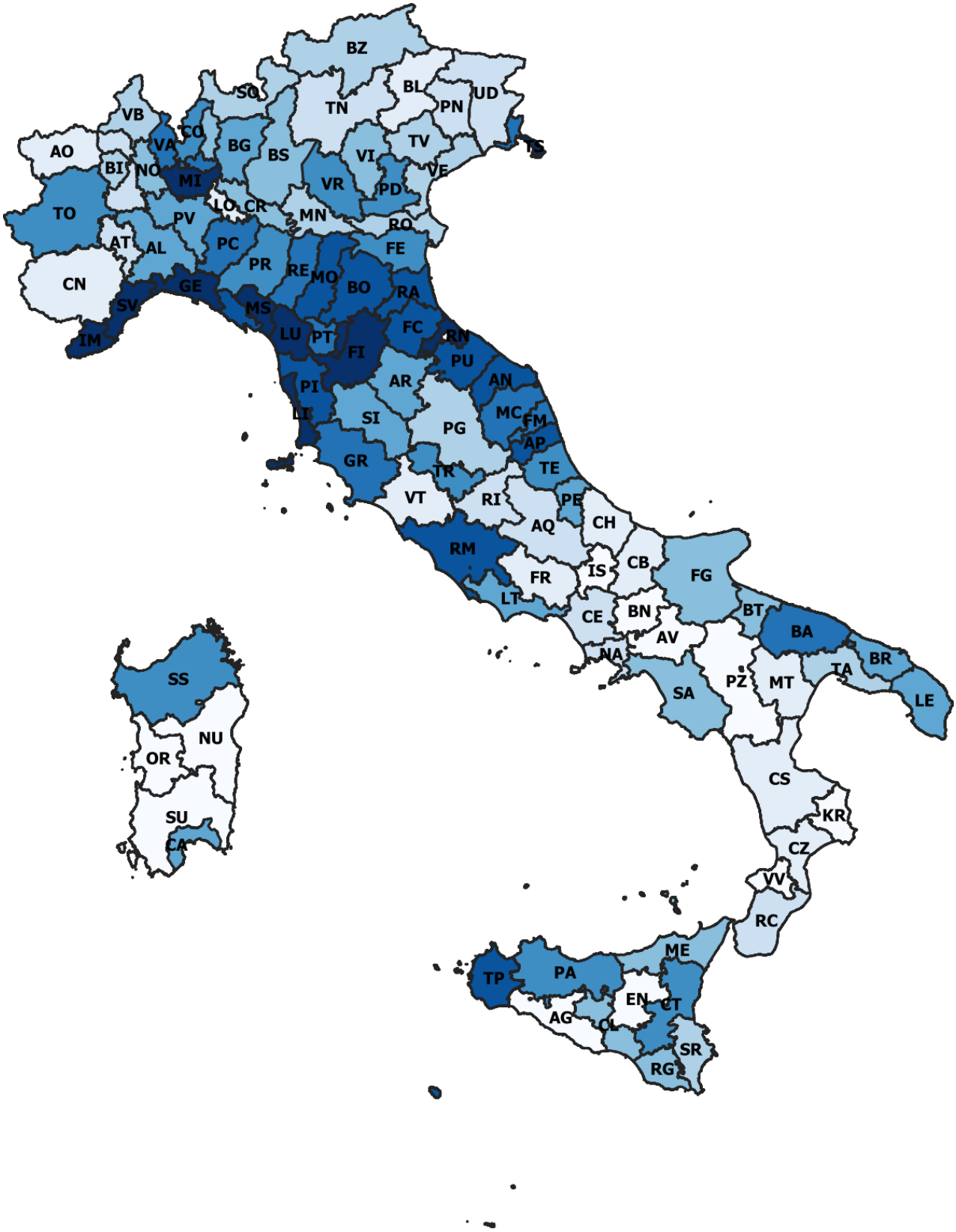

Feriti su Strade fuori dall'abitato ogni milione di abitanti

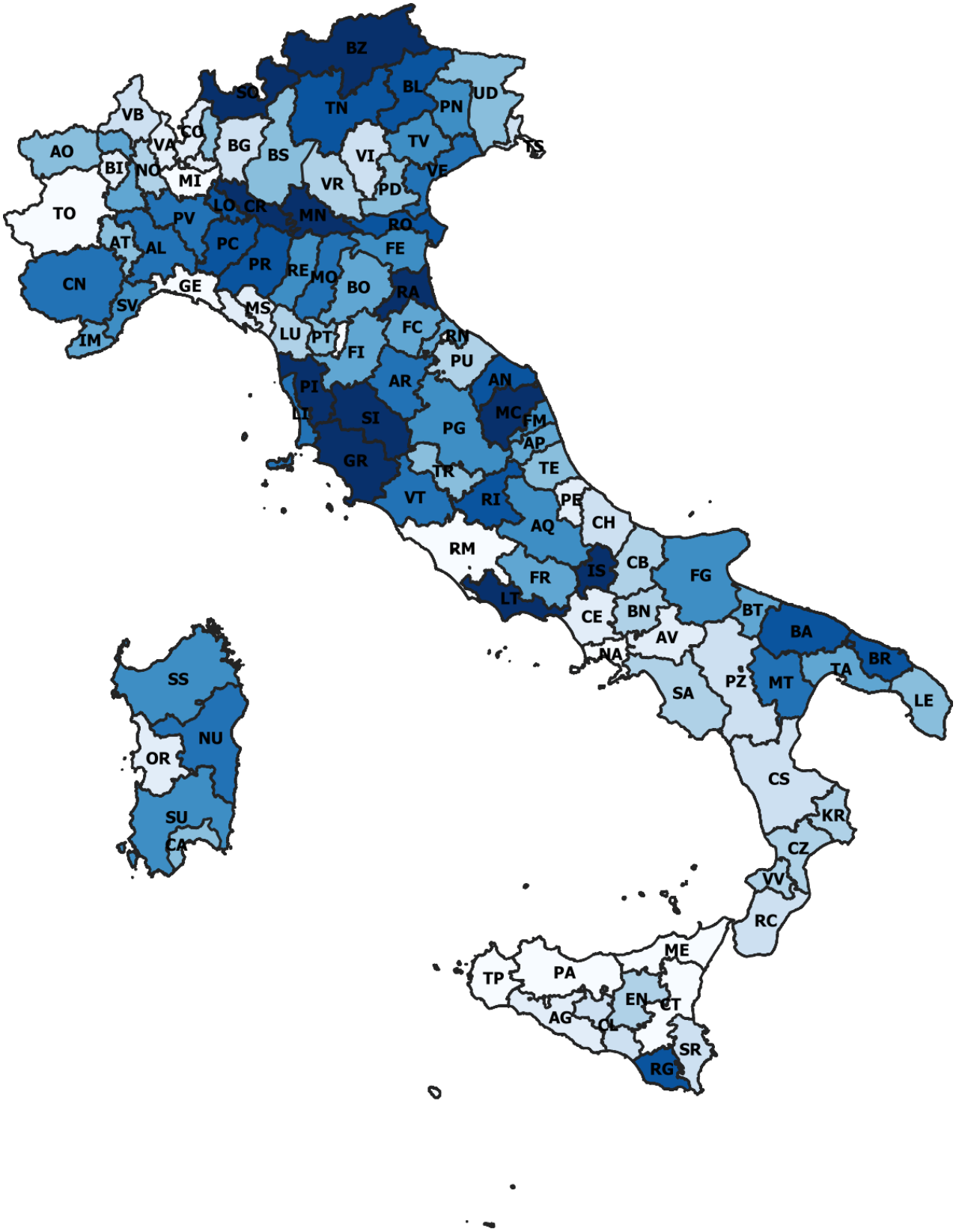

Rapporti di composizione per archi stradali su ponte

PROVINCE REGIONI	Percentuale di strade a scorrimento veloce su ponte	Percentuale di strade primarie su ponte	Percentuale di strade secondarie su ponte	Percentuale di strade a insediamento abitativo su ponte	PROVINCE REGIONI	Percentuale di strade a scorrimento veloce su ponte	Percentuale di strade primarie su ponte	Percentuale di strade secondarie su ponte	Percentuale di strade a insediamento abitativo su ponte
Torino	9,94%	2,13%	0,47%	0,17%	Perugia	5,77%	1,30%	0,22%	0,09%
Vercelli	5,53%	2,51%	1,07%	0,21%	Terni	7,32%	0,60%	0,36%	0,11%
Novara	6,74%	1,42%	0,79%	0,11%	**Umbria**	**6,55%**	**0,95%**	**0,29%**	**0,10%**
Cuneo	12,10%	1,18%	0,33%	0,15%	Pesaro-Urbino	5,50%	1,99%	0,31%	0,12%
Asti	10,51%	0,68%	0,18%	0,05%	Ancona	8,37%	1,39%	0,25%	0,11%
Alessandria	6,69%	1,49%	0,34%	0,15%	Macerata	12,59%	0,84%	0,30%	0,07%
Biella	0,83%	1,30%	0,32%	0,08%	Ascoli Piceno	11,19%	6,91%	0,33%	0,12%
Verbania-Cusio-Ossola	14,80%	2,56%	1,37%	0,24%	Fermo	11,10%	0,71%	0,20%	0,06%
Piemonte	**8,39%**	**1,66%**	**0,61%**	**0,15%**	**Marche**	**9,75%**	**2,37%**	**0,28%**	**0,10%**
Valle d'Aosta/Vallée d'Aoste	**11,54%**	**2,10%**	**0,60%**	**0,48%**	Viterbo	4,71%	0,66%	0,26%	0,16%
Varese	2,59%	1,69%	0,41%	0,10%	Rieti	10,01%	2,31%	0,24%	0,09%
Como	7,65%	1,29%	0,24%	0,12%	Roma	7,96%	1,78%	0,48%	0,17%
Sondrio	24,93%	1,80%	0,57%	0,35%	Latina	7,02%	1,45%	0,47%	0,12%
Milano	7,62%	1,63%	0,57%	0,12%	Frosinone	6,55%	0,78%	0,31%	0,09%
Bergamo	7,96%	1,42%	0,34%	0,13%	**Lazio**	**7,25%**	**1,40%**	**0,35%**	**0,12%**
Brescia	3,81%	1,02%	0,35%	0,15%	L'Aquila	10,24%	0,98%	0,21%	0,07%
Pavia	5,82%	1,53%	0,45%	0,12%	Teramo	16,60%	1,42%	0,21%	0,04%
Cremona	7,46%	1,60%	0,29%	0,17%	Pescara	17,07%	1,33%	0,25%	0,07%
Mantova	6,27%	1,41%	0,33%	0,10%	Chieti	13,69%	2,72%	0,19%	0,10%
Lecco	8,39%	1,16%	0,35%	0,19%	**Abruzzo**	**14,40%**	**1,61%**	**0,22%**	**0,07%**
Lodi	5,56%	3,52%	0,64%	0,11%	Campobasso	9,31%	5,49%	0,26%	0,12%
Monza e della Brianza	1,88%	2,21%	0,44%	0,09%	Isernia	30,52%	5,57%	0,29%	0,10%
Lombardia	**7,49%**	**1,69%**	**0,42%**	**0,15%**	**Molise**	**19,91%**	**5,53%**	**0,28%**	**0,11%**
Bolzano-Bozen	18,37%	1,66%	0,44%	0,29%	Caserta	16,41%	1,16%	0,41%	0,06%
Trento	8,25%	1,29%	0,47%	0,20%	Benevento	8,37%	1,84%	0,28%	0,13%
Trentino-A.Adige	**13,31%**	**1,48%**	**0,46%**	**0,25%**	Napoli	17,87%	2,01%	0,60%	0,18%
Verona	3,61%	0,96%	0,44%	0,12%	Avellino	8,37%	2,48%	0,29%	0,12%
Vicenza	7,73%	1,18%	0,30%	0,11%	Salerno	13,03%	1,17%	0,35%	0,20%
Belluno	10,65%	1,91%	0,51%	0,22%	**Campania**	**12,81%**	**1,73%**	**0,39%**	**0,14%**
Treviso	12,06%	1,29%	0,32%	0,10%	Foggia	2,62%	1,01%	0,46%	0,11%
Venezia	10,27%	3,08%	0,81%	0,21%	Bari	3,23%	1,50%	0,28%	0,13%
Padova	12,15%	1,41%	0,43%	0,13%	Taranto	4,45%	0,68%	0,30%	0,05%
Rovigo	6,90%	2,43%	0,64%	0,13%	Brindisi	2,60%	0,59%	0,23%	0,06%
Veneto	**9,05%**	**1,75%**	**0,49%**	**0,15%**	Lecce	2,48%	0,43%	0,12%	0,04%
Udine	11,16%	2,48%	0,71%	0,19%	Barletta-Andria-Trani	3,29%	1,30%	0,65%	0,04%
Gorizia	6,46%	3,12%	0,50%	0,19%	**Puglia**	**3,11%**	**0,92%**	**0,34%**	**0,07%**
Trieste	22,52%	1,26%	0,82%	0,07%	Potenza	17,18%	2,68%	0,36%	0,12%
Pordenone	12,81%	2,25%	0,41%	0,09%	Matera	5,73%	2,20%	0,34%	0,21%
Friuli-Venezia-Giulia	**13,24%**	**2,28%**	**0,61%**	**0,13%**	**Basilicata**	**11,45%**	**2,44%**	**0,35%**	**0,17%**
Imperia	27,83%	1,20%	0,53%	0,30%	Cosenza	10,64%	2,08%	0,28%	0,22%
Savona	19,49%	1,10%	0,58%	0,35%	Catanzaro	10,93%	1,55%	0,33%	0,14%
Genova	22,38%	1,60%	0,65%	0,78%	Reggio Calabria	16,62%	1,41%	0,34%	0,78%
La Spezia	13,46%	1,83%	0,29%	0,25%	Crotone	9,18%	1,39%	0,41%	0,08%
Liguria	**20,79%**	**1,44%**	**0,51%**	**0,42%**	Vibo Valentia	10,17%	0,68%	0,19%	0,08%
Piacenza	4,90%	1,83%	0,42%	0,17%	**Calabria**	**11,51%**	**1,42%**	**0,31%**	**0,26%**
Parma	7,42%	2,20%	0,44%	0,10%	Trapani	16,77%	1,18%	0,42%	0,02%
Reggio nell'Emilia	4,24%	2,54%	0,49%	0,10%	Palermo	17,07%	2,04%	0,35%	0,04%
Modena	2,87%	1,05%	0,46%	0,08%	Messina	18,72%	1,37%	0,36%	0,19%
Bologna	8,52%	2,20%	0,49%	0,11%	Agrigento	22,53%	2,78%	0,54%	0,08%
Ferrara	6,16%	1,83%	0,51%	0,17%	Caltanissetta	29,44%	2,25%	0,62%	0,05%
Ravenna	7,09%	1,80%	0,44%	0,09%	Enna	31,81%	2,05%	0,55%	0,12%
Forli-Cesena	24,06%	1,58%	0,44%	0,20%	Catania	9,42%	1,71%	0,38%	0,11%
Rimini	4,19%	1,67%	0,42%	0,04%	Ragusa	0,00%	1,48%	0,33%	0,12%
Emilia-Romagna	**7,72%**	**1,86%**	**0,46%**	**0,12%**	Siracusa	8,98%	2,16%	0,54%	0,15%
Massa-Carrara	19,40%	1,36%	0,45%	0,30%	**Sicilia**	**17,19%**	**1,89%**	**0,45%**	**0,10%**
Lucca	13,21%	1,76%	0,45%	0,19%	Sassari	5,86%	1,16%	0,27%	0,05%
Pistoia	1,90%	1,48%	0,39%	0,15%	Nuoro	3,57%	1,63%	0,32%	0,09%
Firenze	11,85%	1,54%	0,45%	0,14%	Cagliari	10,02%	3,96%	0,55%	0,10%
Livorno	15,51%	1,95%	0,72%	0,16%	Oristano	3,83%	1,05%	0,55%	0,17%
Pisa	22,23%	1,89%	0,49%	0,13%	Sud Sardegna	1,81%	1,82%	0,31%	0,07%
Arezzo	13,96%	1,25%	0,39%	0,07%	**Sardegna**	**5,02%**	**1,92%**	**0,40%**	**0,09%**
Siena	6,12%	1,21%	0,36%	0,06%					
Grosseto	6,26%	1,25%	0,26%	0,11%	**ITALIA**	**11,09%**	**1,90%**	**0,41%**	**0,17%**
Prato	1,94%	2,30%	0,27%	0,16%					
Toscana	**11,24%**	**1,60%**	**0,42%**	**0,15%**					

Nota: Le rappresentazioni cartografiche sono applicazione del metodo per quantile in 10 classi cromatiche. I valori più alti degli indicatori sono evidenziati con tonalità più intensa.

Percentuale di strade a scorrimento veloce su ponte

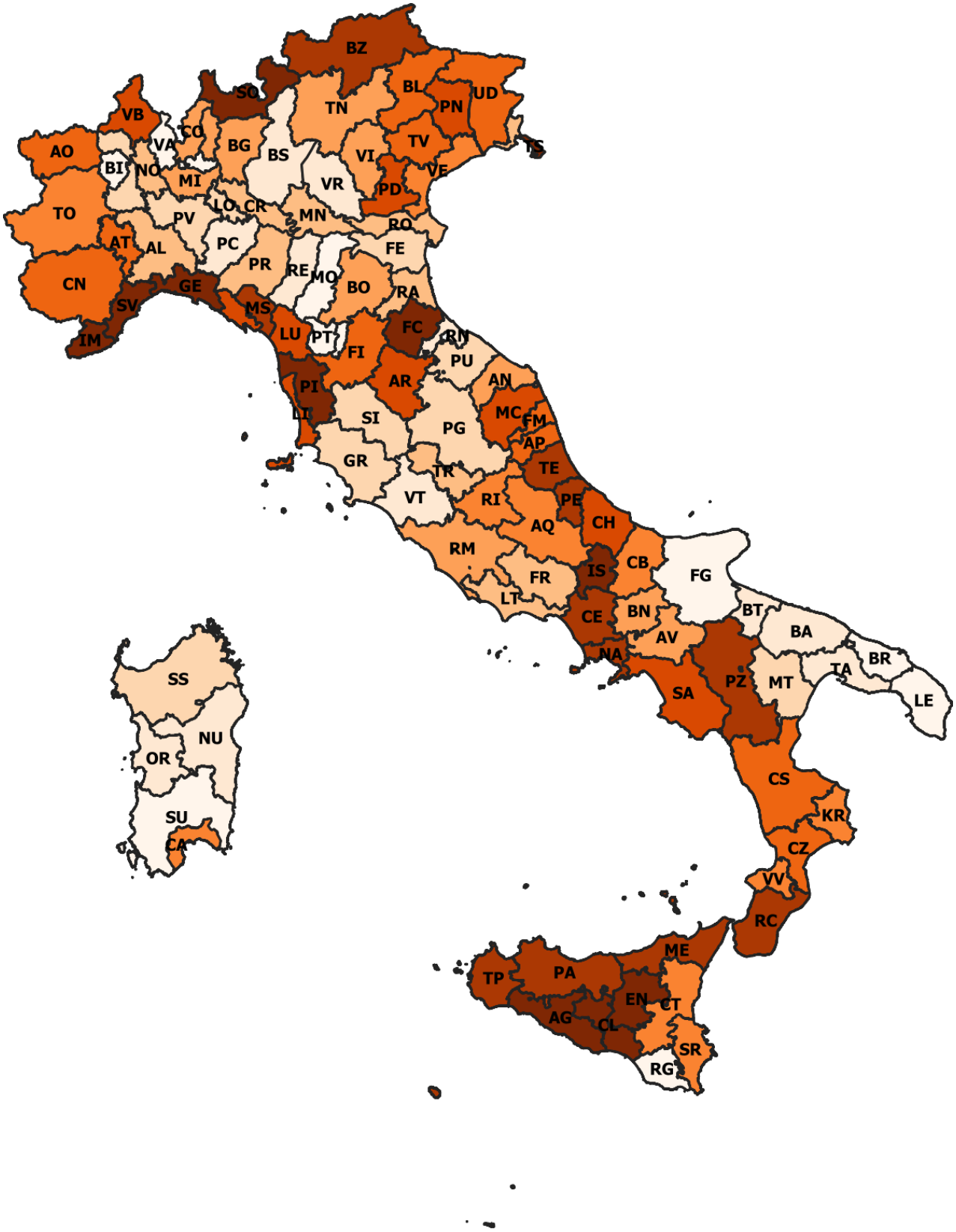

Percentuale di strade primarie su ponte

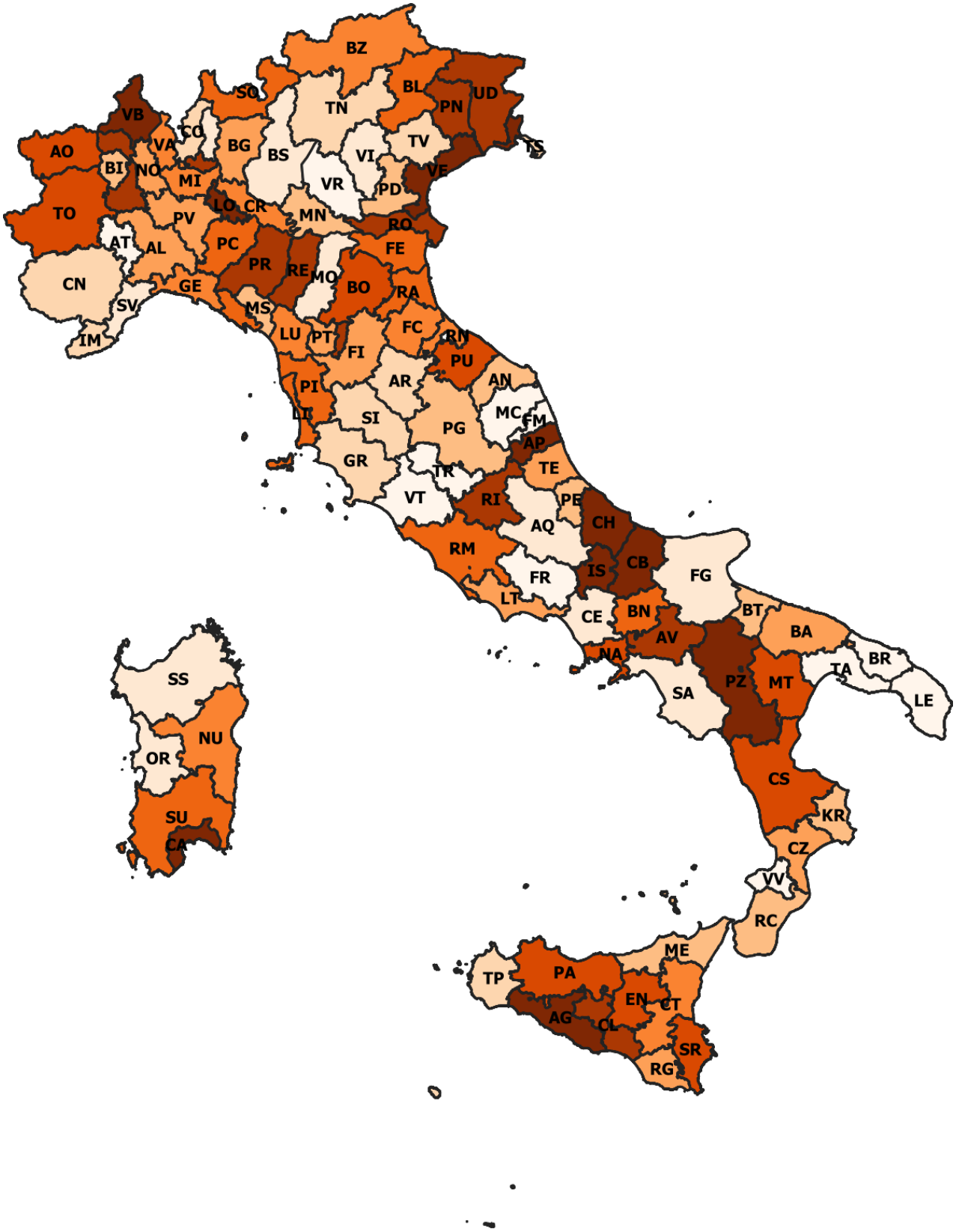

Percentuale di strade secondarie su ponte

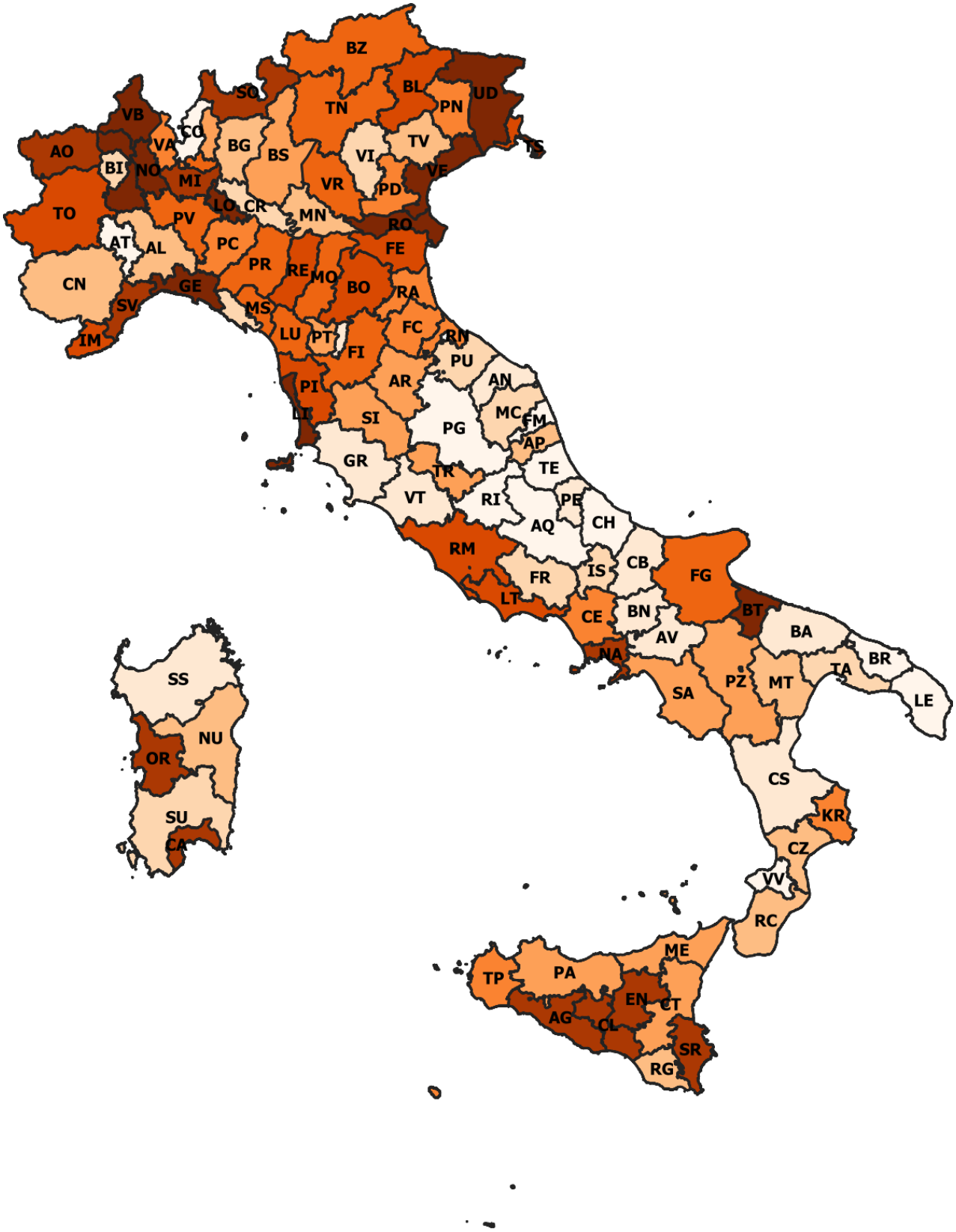

Percentuale di strade a insediamento abitativo su ponte

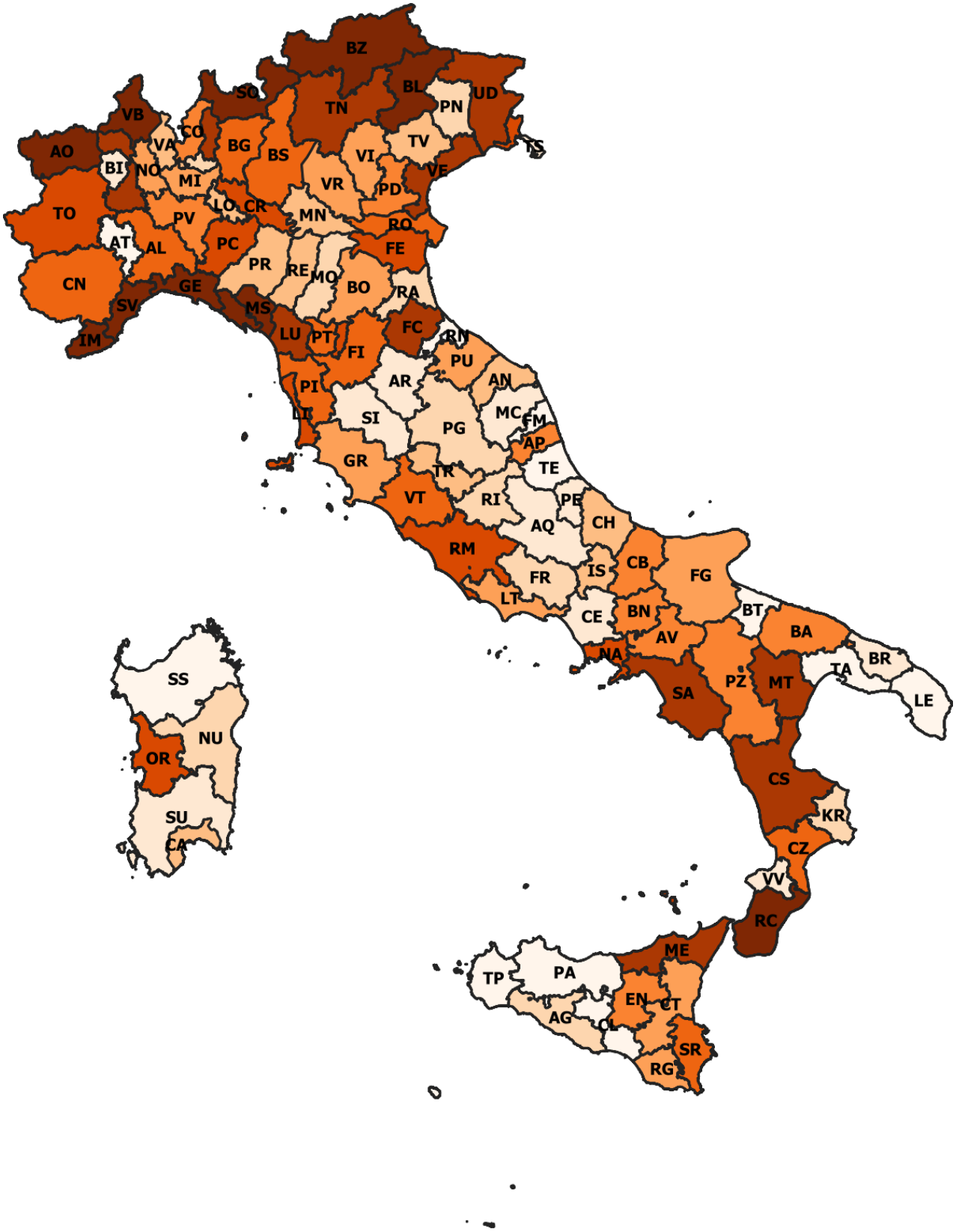

Rapporti di composizione per archi stradali su galleria

PROVINCE REGIONI	Percentuale di strade a scorrimento veloce su galleria	Percentuale di strade primarie su galleria	Percentuale di strade secondarie su galleria	Percentuale di strade a insediamento abitativo su galleria	PROVINCE REGIONI	Percentuale di strade a scorrimento veloce su galleria	Percentuale di strade primarie su galleria	Percentuale di strade secondarie su galleria	Percentuale di strade a insediamento abitativo su galleria
Torino	6,34%	1,51%	0,09%	0,21%	Perugia	7,29%	0,78%	0,08%	0,19%
Vercelli	0,49%	0,27%	0,13%	0,15%	Terni	4,39%	0,13%	0,09%	0,11%
Novara	4,71%	0,17%	0,10%	0,09%	**Umbria**	**5,84%**	**0,45%**	**0,08%**	**0,15%**
Cuneo	2,79%	0,33%	0,06%	0,09%	Pesaro-Urbino	4,68%	0,59%	0,06%	0,11%
Asti	0,40%	0,40%	0,02%	0,08%	Ancona	5,17%	0,90%	0,10%	0,15%
Alessandria	0,91%	0,12%	0,06%	0,06%	Macerata	13,09%	0,35%	0,05%	0,12%
Biella	6,36%	1,37%	0,03%	0,05%	Ascoli Piceno	9,83%	3,20%	0,11%	0,08%
Verbania-Cusio-Ossola	12,22%	3,29%	0,32%	0,33%	Fermo	6,41%	0,04%	0,02%	0,10%
Piemonte	**4,28%**	**0,93%**	**0,10%**	**0,13%**	**Marche**	**7,83%**	**1,02%**	**0,07%**	**0,11%**
Valle d'Aosta/Vallée d'Aoste	**32,29%**	**4,78%**	**0,17%**	**0,30%**	Viterbo	0,43%	0,04%	0,04%	0,16%
Varese	7,82%	0,84%	0,10%	0,09%	Rieti	15,26%	0,58%	0,04%	0,04%
Como	9,85%	3,15%	0,13%	0,16%	Roma	3,51%	0,59%	0,13%	0,14%
Sondrio	27,05%	1,79%	0,42%	0,09%	Latina	4,07%	0,39%	0,03%	0,25%
Milano	2,32%	0,43%	0,23%	0,21%	Frosinone	0,74%	0,15%	0,04%	0,05%
Bergamo	6,08%	1,21%	0,18%	0,17%	**Lazio**	**4,80%**	**0,35%**	**0,05%**	**0,13%**
Brescia	6,86%	1,51%	0,18%	0,17%	L'Aquila	9,21%	0,82%	0,07%	0,06%
Pavia	0,08%	0,06%	0,03%	0,07%	Teramo	14,93%	0,42%	0,06%	0,08%
Cremona	0,10%	0,03%	0,04%	0,11%	Pescara	6,35%	0,23%	0,15%	0,09%
Mantova	0,02%	0,02%	0,02%	0,04%	Chieti	2,60%	1,00%	0,06%	0,09%
Lecco	50,07%	2,77%	0,10%	0,13%	**Abruzzo**	**8,27%**	**0,62%**	**0,08%**	**0,08%**
Lodi	0,71%	0,01%	0,04%	0,02%	Campobasso	3,09%	0,54%	0,02%	0,08%
Monza e della Brianza	4,25%	0,33%	0,09%	0,10%	Isernia	0,00%	2,93%	0,04%	0,06%
Lombardia	**9,60%**	**1,01%**	**0,13%**	**0,11%**	**Molise**	**1,54%**	**1,74%**	**0,03%**	**0,07%**
Bolzano-Bozen	3,80%	4,23%	0,19%	0,70%	Caserta	0,05%	0,66%	0,07%	0,03%
Trento	7,78%	2,91%	0,17%	0,27%	Benevento	1,64%	0,92%	0,05%	0,08%
Trentino-A.Adige	**5,79%**	**3,57%**	**0,18%**	**0,49%**	Napoli	2,23%	2,00%	0,40%	0,23%
Verona	0,80%	0,30%	0,07%	0,10%	Avellino	5,88%	0,72%	0,03%	0,12%
Vicenza	1,71%	0,85%	0,05%	0,08%	Salerno	8,02%	0,73%	0,06%	0,14%
Belluno	34,72%	3,10%	0,11%	0,05%	**Campania**	**3,56%**	**1,01%**	**0,12%**	**0,12%**
Treviso	1,84%	0,23%	0,09%	0,05%	Foggia	0,35%	0,63%	0,02%	0,04%
Venezia	1,12%	0,14%	0,09%	0,14%	Bari	0,27%	0,21%	0,06%	0,22%
Padova	0,12%	0,05%	0,08%	0,13%	Taranto	0,21%	0,03%	0,05%	0,07%
Rovigo	0,00%	0,10%	0,02%	0,02%	Brindisi	0,02%	0,00%	0,03%	0,04%
Veneto	**5,76%**	**0,68%**	**0,07%**	**0,08%**	Lecce	0,45%	0,03%	0,02%	0,02%
Udine	10,78%	0,98%	0,16%	0,09%	Barletta-Andria-Trani	0,00%	0,01%	0,11%	0,11%
Gorizia	0,76%	0,12%	0,16%	0,15%	**Puglia**	**0,22%**	**0,15%**	**0,05%**	**0,08%**
Trieste	9,85%	1,32%	0,22%	0,43%	Potenza	11,20%	0,57%	0,05%	0,17%
Pordenone	0,07%	1,21%	0,33%	0,06%	Matera	1,98%	0,44%	0,02%	0,03%
Friuli-Venezia-Giulia	**5,36%**	**0,91%**	**0,22%**	**0,18%**	**Basilicata**	**6,59%**	**0,50%**	**0,03%**	**0,10%**
Imperia	31,99%	2,76%	0,10%	0,44%	Cosenza	9,09%	0,82%	0,05%	0,22%
Savona	22,97%	0,76%	0,23%	0,37%	Catanzaro	10,31%	0,23%	0,04%	0,02%
Genova	30,39%	1,12%	0,59%	0,58%	Reggio Calabria	16,46%	0,30%	0,05%	0,92%
La Spezia	17,60%	1,96%	0,17%	0,49%	Crotone	0,00%	0,33%	0,24%	0,05%
Liguria	**25,74%**	**1,65%**	**0,27%**	**0,47%**	Vibo Valentia	5,16%	0,12%	0,05%	0,06%
Piacenza	0,22%	0,32%	0,03%	0,07%	**Calabria**	**8,20%**	**0,36%**	**0,09%**	**0,25%**
Parma	4,05%	0,26%	0,06%	0,08%	Trapani	2,15%	0,18%	0,05%	0,02%
Reggio nell'Emilia	0,04%	0,84%	0,07%	0,07%	Palermo	9,36%	0,31%	0,13%	0,06%
Modena	0,09%	0,24%	0,06%	0,07%	Messina	24,15%	0,35%	0,17%	0,07%
Bologna	13,19%	0,44%	0,12%	0,20%	Agrigento	0,49%	0,58%	0,06%	0,02%
Ferrara	0,00%	0,01%	0,03%	0,14%	Caltanissetta	0,74%	0,24%	0,02%	0,03%
Ravenna	0,00%	0,09%	0,07%	0,06%	Enna	5,01%	0,15%	0,03%	0,08%
Forlì-Cesena	6,42%	0,03%	0,06%	0,12%	Catania	3,32%	0,14%	0,08%	0,08%
Rimini	2,06%	0,02%	0,06%	0,06%	Ragusa	0,00%	0,01%	0,03%	0,05%
Emilia-Romagna	**2,90%**	**0,25%**	**0,06%**	**0,10%**	Siracusa	5,89%	0,22%	0,10%	0,10%
Massa-Carrara	5,65%	1,28%	0,21%	0,31%	**Sicilia**	**5,68%**	**0,24%**	**0,07%**	**0,06%**
Lucca	1,94%	0,94%	0,10%	0,08%	Sassari	1,96%	0,11%	0,04%	0,03%
Pistoia	0,98%	0,31%	0,05%	0,09%	Nuoro	2,54%	0,85%	0,03%	0,03%
Firenze	6,75%	0,29%	0,15%	0,12%	Cagliari	1,41%	2,77%	0,02%	0,04%
Livorno	3,61%	0,03%	0,07%	0,07%	Oristano	0,86%	0,08%	0,02%	0,04%
Pisa	0,37%	0,05%	0,05%	0,09%	Sud Sardegna	0,00%	0,76%	0,01%	0,03%
Arezzo	1,23%	0,08%	0,07%	0,13%	**Sardegna**	**1,35%**	**0,91%**	**0,03%**	**0,03%**
Siena	1,69%	0,19%	0,05%	0,12%					
Grosseto	1,09%	0,26%	0,06%	0,06%	**ITALIA**	**7,40%**	**1,08%**	**0,10%**	**0,16%**
Prato	1,10%	0,26%	0,11%	0,21%					
Toscana	**2,44%**	**0,37%**	**0,09%**	**0,13%**					

Nota: Le rappresentazioni cartografiche sono applicazione del metodo per quantile in 10 classi cromatiche. I valori più alti degli indicatori sono evidenziati con tonalità più intensa.

Percentuale di strade a scorrimento veloce su galleria

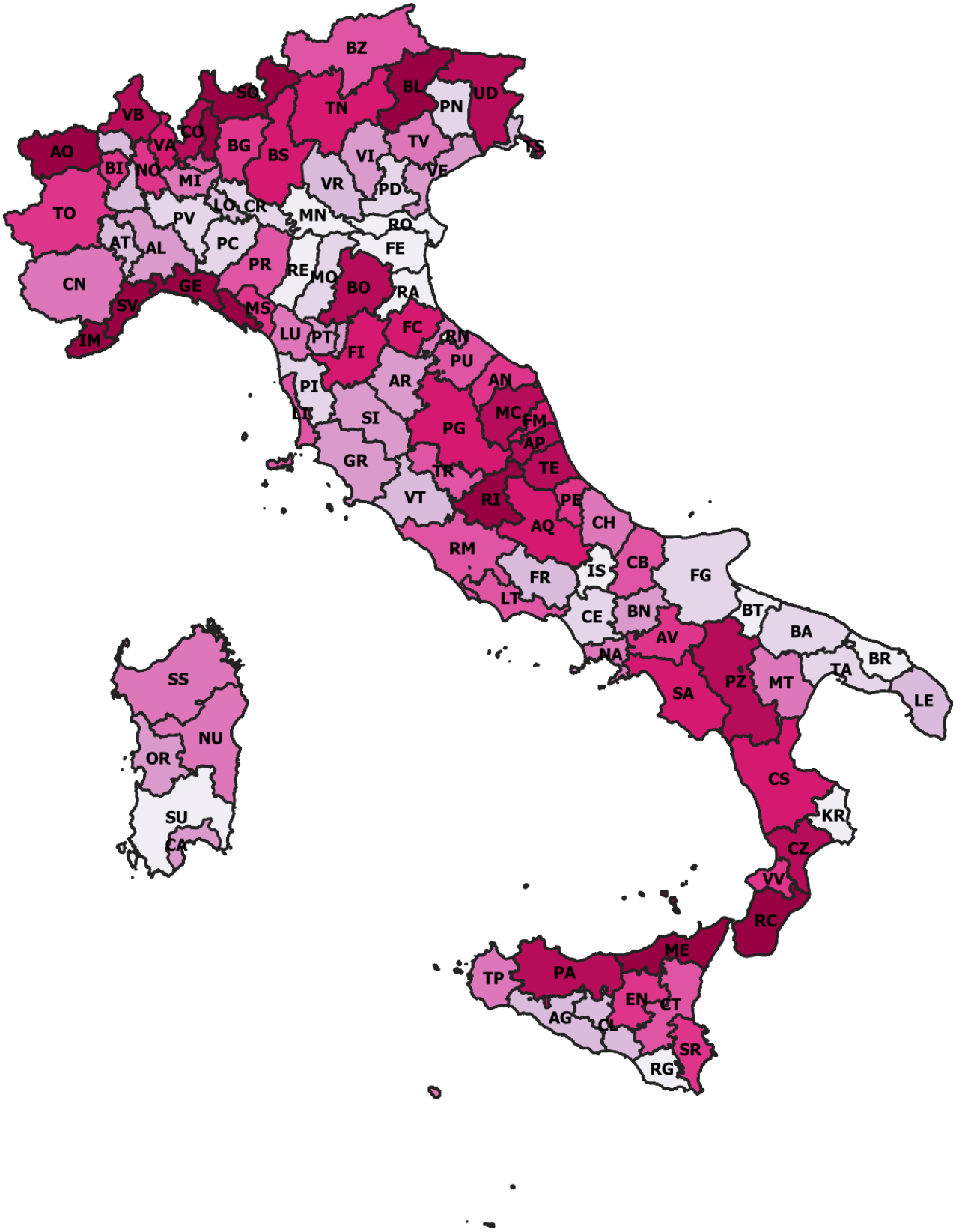

Percentuale di strade primarie su galleria

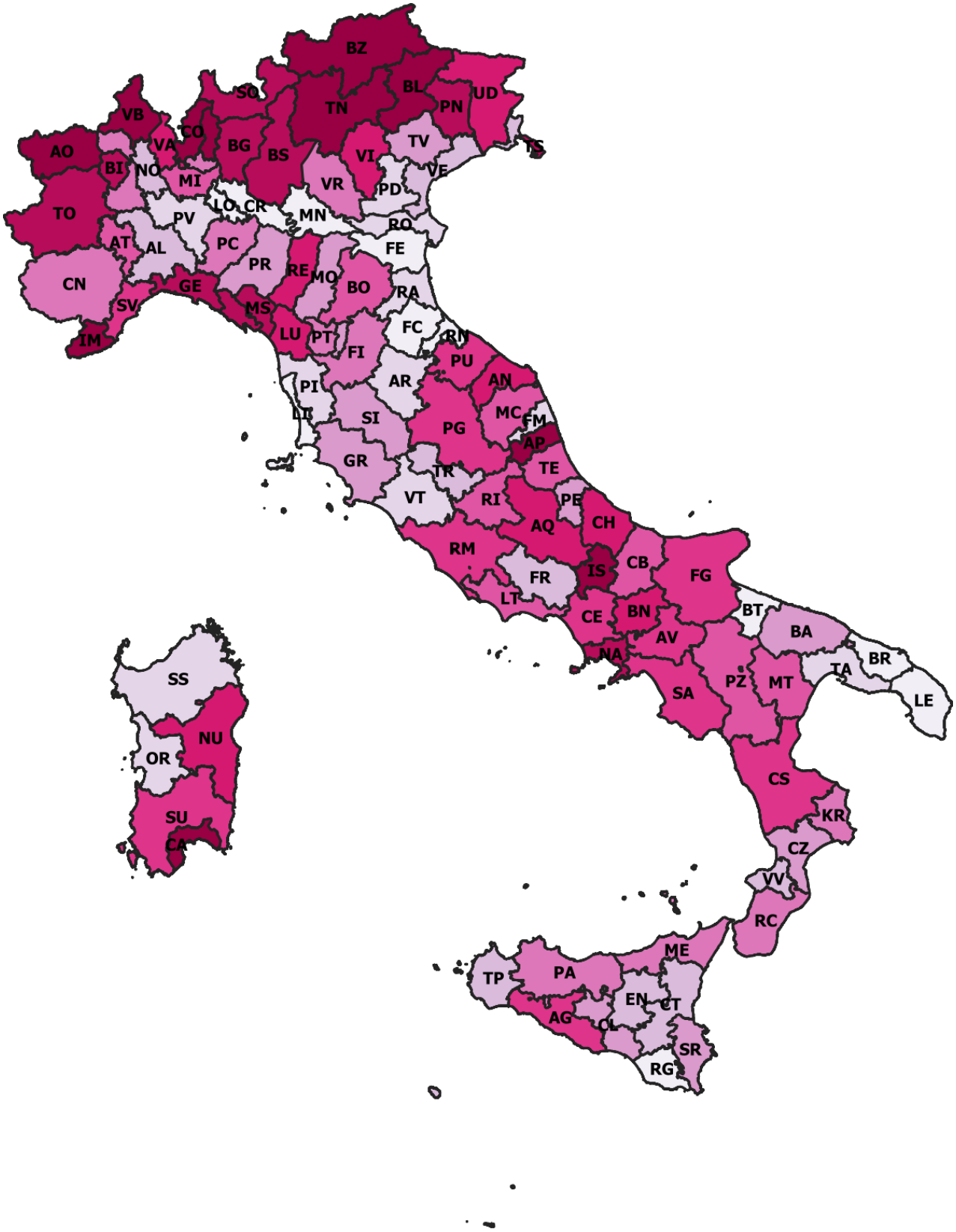

Percentuale di strade secondarie su galleria

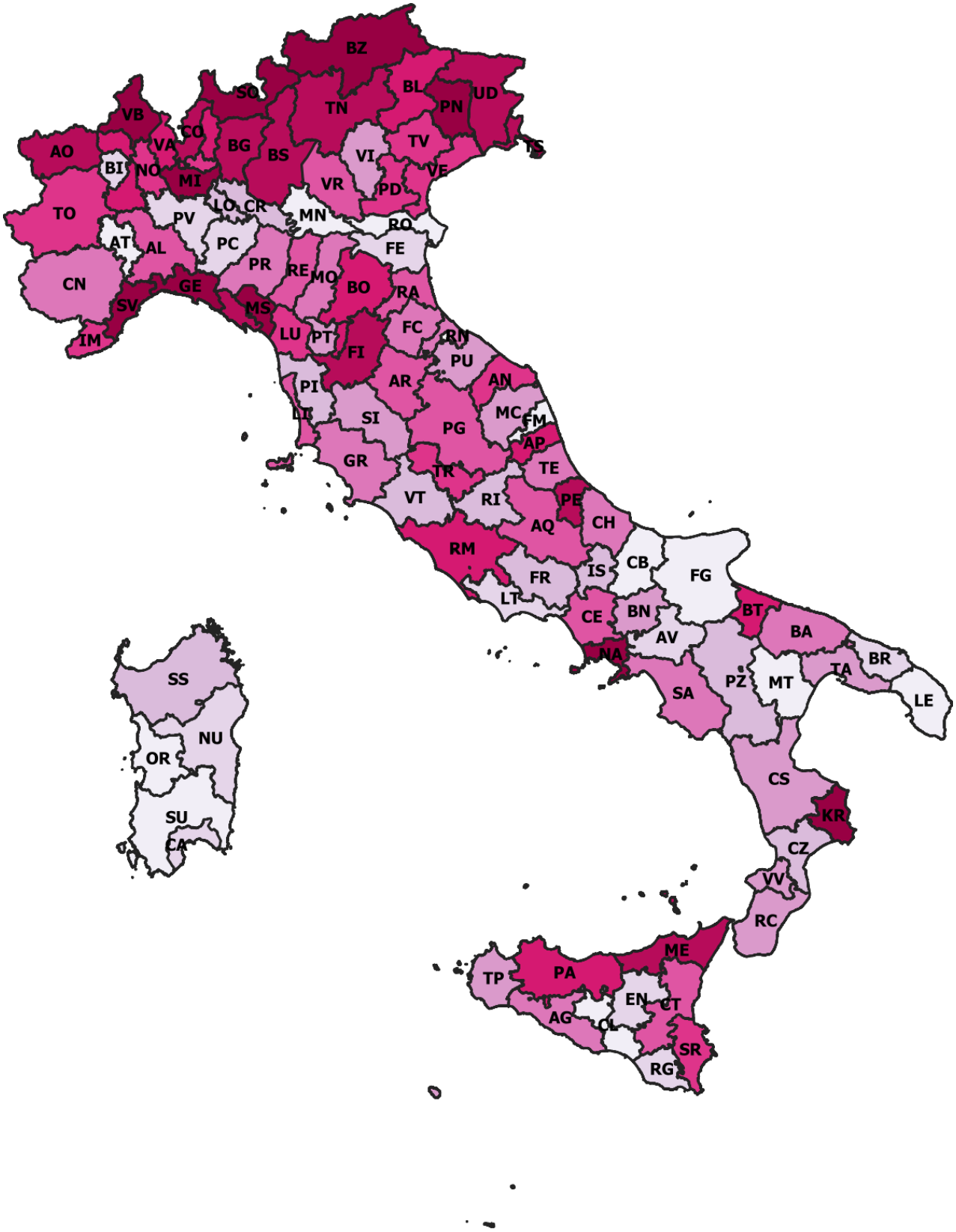

Percentuale di strade a insediamento abitativo su galleria

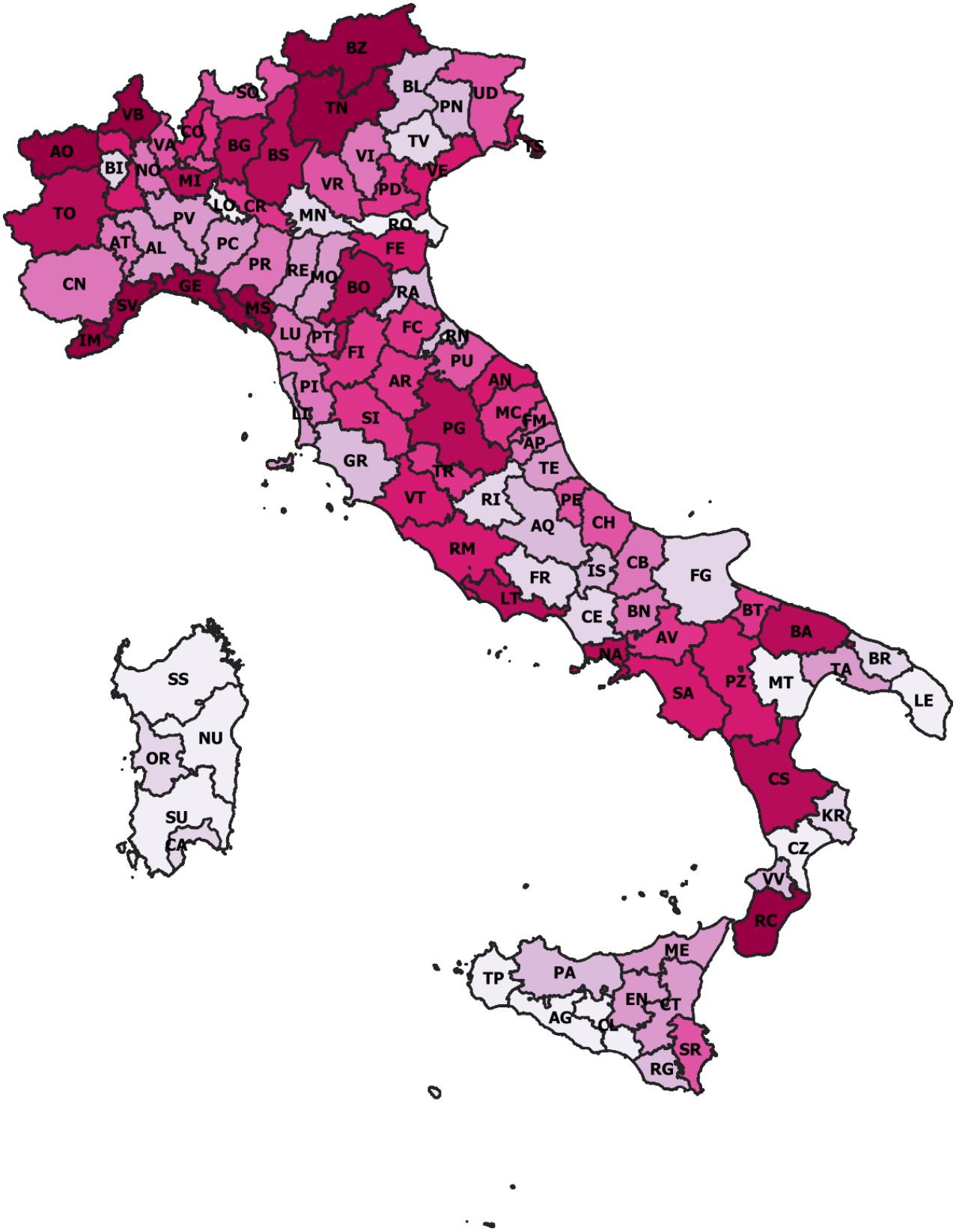

Rapporti di composizione per archi stradali con presenza di traffico

PROVINCE REGIONI	Percentuale di traffico su strade a scorrimento veloce	Percentuale di traffico su strade primarie	Percentuale di traffico su strade secondarie	Percentuale di traffico su strade a insediamento abitativo	PROVINCE REGIONI	Percentuale di traffico su strade a scorrimento veloce	Percentuale di traffico su strade primarie	Percentuale di traffico su strade secondarie	Percentuale di traffico su strade a insediamento abitativo
Torino	33,92%	29,82%	13,14%	0,21%	Perugia	27,21%	6,76%	2,65%	0,19%
Vercelli	52,51%	14,49%	11,49%	0,15%	Terni	14,26%	5,02%	2,89%	0,11%
Novara	28,85%	25,53%	12,11%	0,09%	**Umbria**	**20,73%**	**5,89%**	**2,77%**	**0,15%**
Cuneo	34,94%	9,78%	4,64%	0,09%	Pesaro-Urbino	48,35%	7,17%	1,16%	0,11%
Asti	40,86%	13,87%	3,71%	0,08%	Ancona	27,65%	15,27%	4,21%	0,15%
Alessandria	46,86%	15,42%	5,01%	0,06%	Macerata	13,27%	20,85%	6,14%	0,12%
Biella	0,07%	18,35%	11,31%	0,05%	Ascoli Piceno	25,73%	18,38%	3,30%	0,08%
Verbania-Cusio-Ossola	25,21%	36,03%	13,24%	0,33%	Fermo	16,85%	9,83%	4,41%	0,10%
Piemonte	**32,90%**	**20,41%**	**9,33%**	**0,13%**	**Marche**	**26,37%**	**14,30%**	**3,84%**	**0,11%**
Valle d'Aosta/Vallée d'Aoste	**9,42%**	**24,22%**	**14,78%**	**0,30%**	Viterbo	32,22%	10,08%	2,86%	0,16%
Varese	54,70%	42,65%	32,32%	0,09%	Rieti	13,54%	6,81%	0,57%	0,04%
Como	43,24%	31,74%	18,01%	0,16%	Roma	38,56%	20,55%	6,62%	0,14%
Sondrio	1,50%	17,85%	8,16%	0,09%	Latina	2,67%	18,98%	4,21%	0,25%
Milano	44,46%	39,83%	33,81%	0,21%	Frosinone	21,24%	10,69%	1,50%	0,05%
Bergamo	29,45%	33,41%	31,00%	0,17%	**Lazio**	**21,65%**	**13,42%**	**3,15%**	**0,13%**
Brescia	35,36%	16,76%	8,26%	0,17%	L'Aquila	37,28%	8,53%	2,60%	0,06%
Pavia	51,25%	18,42%	8,09%	0,07%	Teramo	34,56%	8,64%	1,46%	0,08%
Cremona	6,60%	16,55%	8,87%	0,11%	Pescara	36,56%	17,77%	6,56%	0,09%
Mantova	46,26%	11,88%	5,56%	0,04%	Chieti	31,18%	7,54%	3,46%	0,09%
Lecco	30,58%	42,55%	23,84%	0,13%	**Abruzzo**	**34,90%**	**10,62%**	**3,52%**	**0,08%**
Lodi	62,14%	15,97%	7,98%	0,02%	Campobasso	14,00%	6,13%	1,69%	0,08%
Monza e della Brianza	60,10%	41,79%	30,41%	0,10%	Isernia	0,00%	1,52%	2,05%	0,06%
Lombardia	**38,80%**	**27,45%**	**18,03%**	**0,11%**	**Molise**	**7,00%**	**3,82%**	**1,87%**	**0,07%**
Bolzano-Bozen	31,02%	26,98%	8,53%	0,70%	Caserta	19,52%	10,08%	2,15%	0,03%
Trento	23,18%	34,71%	15,27%	0,27%	Benevento	56,54%	11,23%	2,36%	0,08%
Trentino-A.Adige	**27,10%**	**30,85%**	**11,90%**	**0,49%**	Napoli	23,00%	22,21%	7,45%	0,23%
Verona	28,78%	24,82%	11,88%	0,10%	Avellino	27,77%	3,53%	1,15%	0,12%
Vicenza	34,46%	25,79%	15,33%	0,08%	Salerno	14,91%	7,96%	1,59%	0,14%
Belluno	14,26%	20,17%	5,71%	0,05%	**Campania**	**28,35%**	**11,00%**	**2,94%**	**0,12%**
Treviso	33,48%	32,78%	18,49%	0,05%	Foggia	36,31%	6,52%	5,17%	0,04%
Venezia	39,80%	26,83%	23,79%	0,14%	Bari	39,72%	19,14%	5,66%	0,22%
Padova	30,16%	40,16%	32,17%	0,13%	Taranto	13,99%	11,99%	3,64%	0,07%
Rovigo	48,07%	11,35%	12,35%	0,02%	Brindisi	24,73%	13,11%	3,29%	0,04%
Veneto	**32,72%**	**25,99%**	**17,10%**	**0,08%**	Lecce	27,32%	18,94%	6,64%	0,02%
Udine	17,12%	10,47%	5,68%	0,09%	Barletta-Andria-Trani	52,03%	21,82%	6,85%	0,11%
Gorizia	32,33%	22,09%	10,99%	0,15%	**Puglia**	**32,35%**	**15,25%**	**5,21%**	**0,08%**
Trieste	36,74%	19,34%	8,43%	0,43%	Potenza	10,07%	9,59%	0,85%	0,17%
Pordenone	35,73%	18,97%	9,46%	0,06%	Matera	13,56%	16,79%	1,38%	0,03%
Friuli-Venezia-Giulia	**30,48%**	**17,72%**	**8,64%**	**0,18%**	**Basilicata**	**11,82%**	**13,19%**	**1,11%**	**0,10%**
Imperia	7,48%	12,39%	5,10%	0,44%	Cosenza	24,25%	8,90%	1,92%	0,22%
Savona	12,81%	16,15%	9,37%	0,37%	Catanzaro	27,56%	8,97%	2,23%	0,02%
Genova	8,60%	35,15%	15,63%	0,58%	Reggio Calabria	12,67%	6,29%	1,42%	0,92%
La Spezia	14,43%	12,99%	2,35%	0,49%	Crotone	0,00%	4,47%	3,00%	0,05%
Liguria	**10,83%**	**19,17%**	**8,11%**	**0,47%**	Vibo Valentia	17,97%	3,05%	0,42%	0,06%
Piacenza	31,79%	12,97%	2,15%	0,07%	**Calabria**	**16,49%**	**6,34%**	**1,80%**	**0,25%**
Parma	16,78%	2,73%	1,41%	0,08%	Trapani	24,71%	22,48%	9,54%	0,02%
Reggio nell'Emilia	48,19%	7,38%	5,24%	0,07%	Palermo	25,01%	10,49%	2,32%	0,06%
Modena	45,70%	11,44%	5,04%	0,07%	Messina	9,54%	28,44%	10,52%	0,07%
Bologna	30,70%	17,93%	5,69%	0,20%	Agrigento	22,19%	3,89%	1,59%	0,02%
Ferrara	39,48%	9,83%	4,34%	0,14%	Caltanissetta	4,71%	4,65%	1,86%	0,03%
Ravenna	27,83%	15,29%	8,59%	0,06%	Enna	14,32%	4,21%	1,02%	0,08%
Forlì-Cesena	11,64%	9,13%	3,49%	0,12%	Catania	23,71%	20,72%	7,04%	0,08%
Rimini	32,11%	16,60%	5,28%	0,06%	Ragusa	0,00%	9,13%	6,52%	0,05%
Emilia-Romagna	**31,58%**	**11,48%**	**4,58%**	**0,10%**	Siracusa	24,14%	7,51%	3,64%	0,10%
Massa-Carrara	25,24%	20,65%	4,88%	0,31%	**Sicilia**	**16,48%**	**12,39%**	**4,90%**	**0,06%**
Lucca	35,80%	20,64%	7,41%	0,08%	Sassari	40,03%	8,96%	2,60%	0,03%
Pistoia	30,56%	35,14%	13,14%	0,09%	Nuoro	34,92%	7,69%	3,42%	0,03%
Firenze	24,80%	22,84%	9,86%	0,12%	Cagliari	24,79%	21,78%	7,42%	0,04%
Livorno	30,15%	20,48%	13,56%	0,07%	Oristano	61,89%	9,30%	5,18%	0,04%
Pisa	20,94%	20,12%	7,64%	0,09%	Sud Sardegna	78,63%	14,62%	3,69%	0,03%
Arezzo	43,35%	12,41%	3,84%	0,13%	**Sardegna**	**48,05%**	**12,47%**	**4,46%**	**0,03%**
Siena	42,45%	7,82%	2,58%	0,12%					
Grosseto	39,59%	8,05%	1,89%	0,06%	**ITALIA**	**25,58%**	**15,75%**	**6,80%**	**0,16%**
Prato	42,87%	22,85%	14,44%	0,21%					
Toscana	**33,57%**	**19,10%**	**7,92%**	**0,13%**					

Nota: Le rappresentazioni cartografiche sono applicazione del metodo per quantile in 10 classi cromatiche. I valori più alti degli indicatori sono evidenziati con tonalità più intensa.

Percentuale di traffico su strade a scorrimento veloce

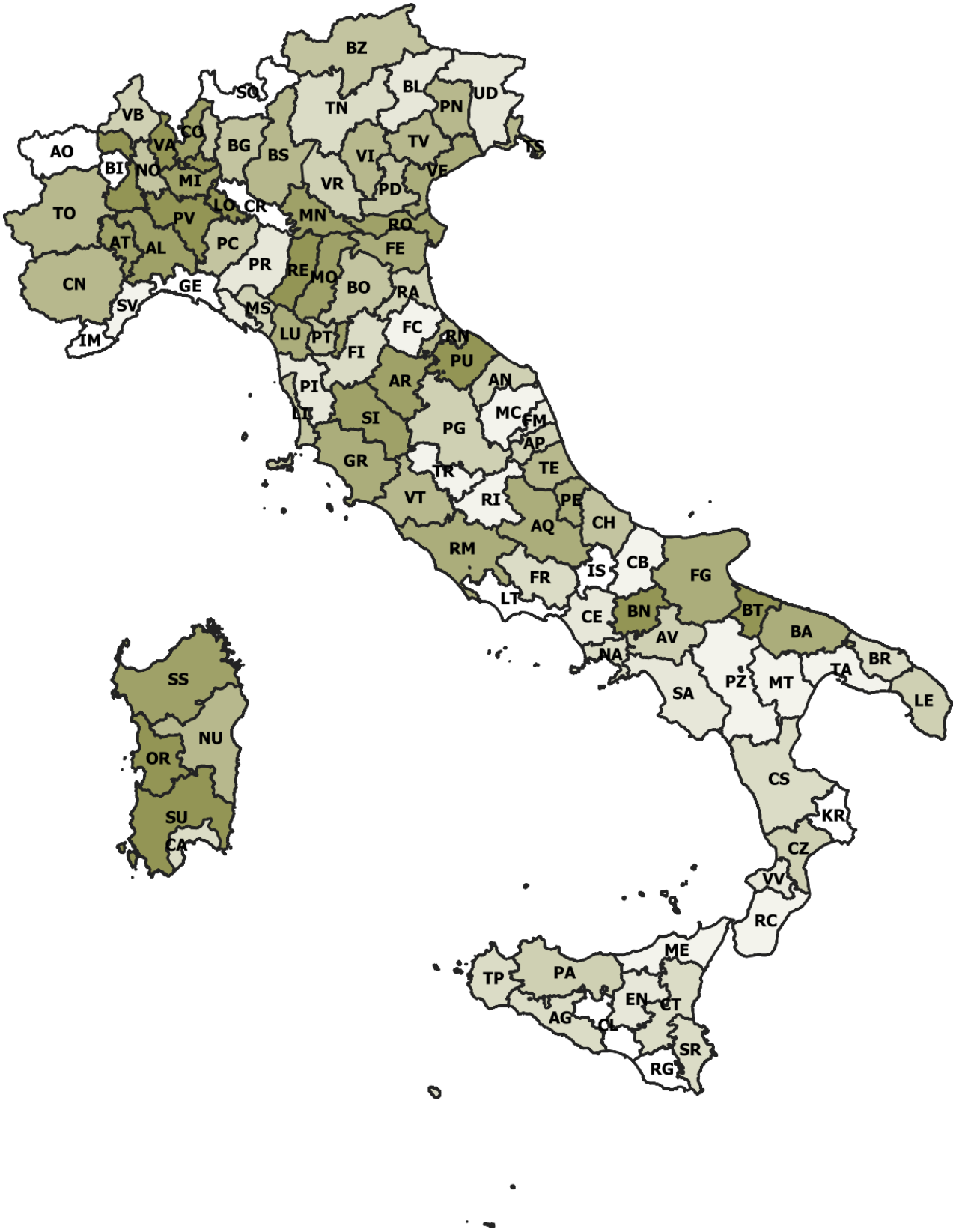

Percentuale di traffico su strade primarie

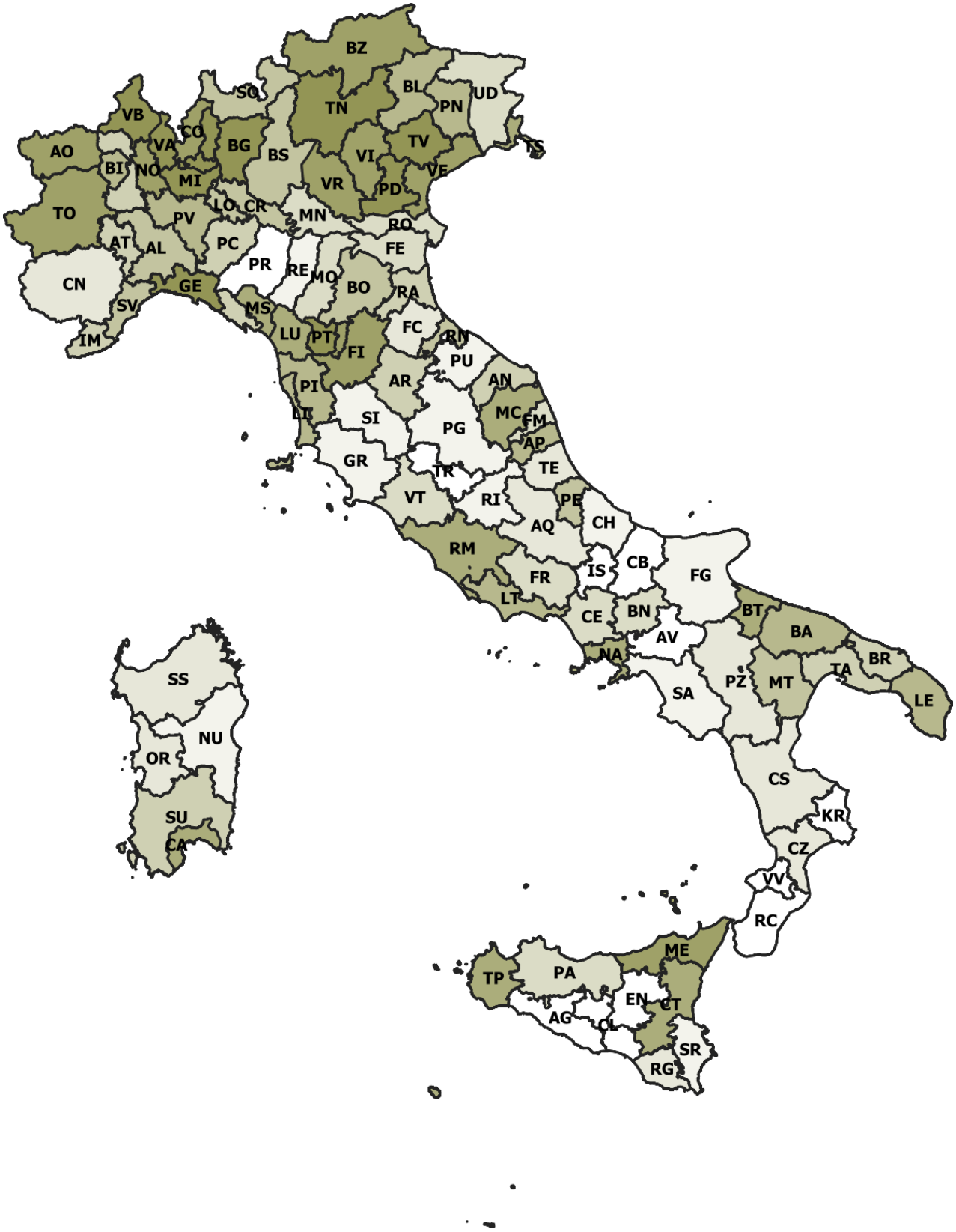

Percentuale di traffico su strade secondarie

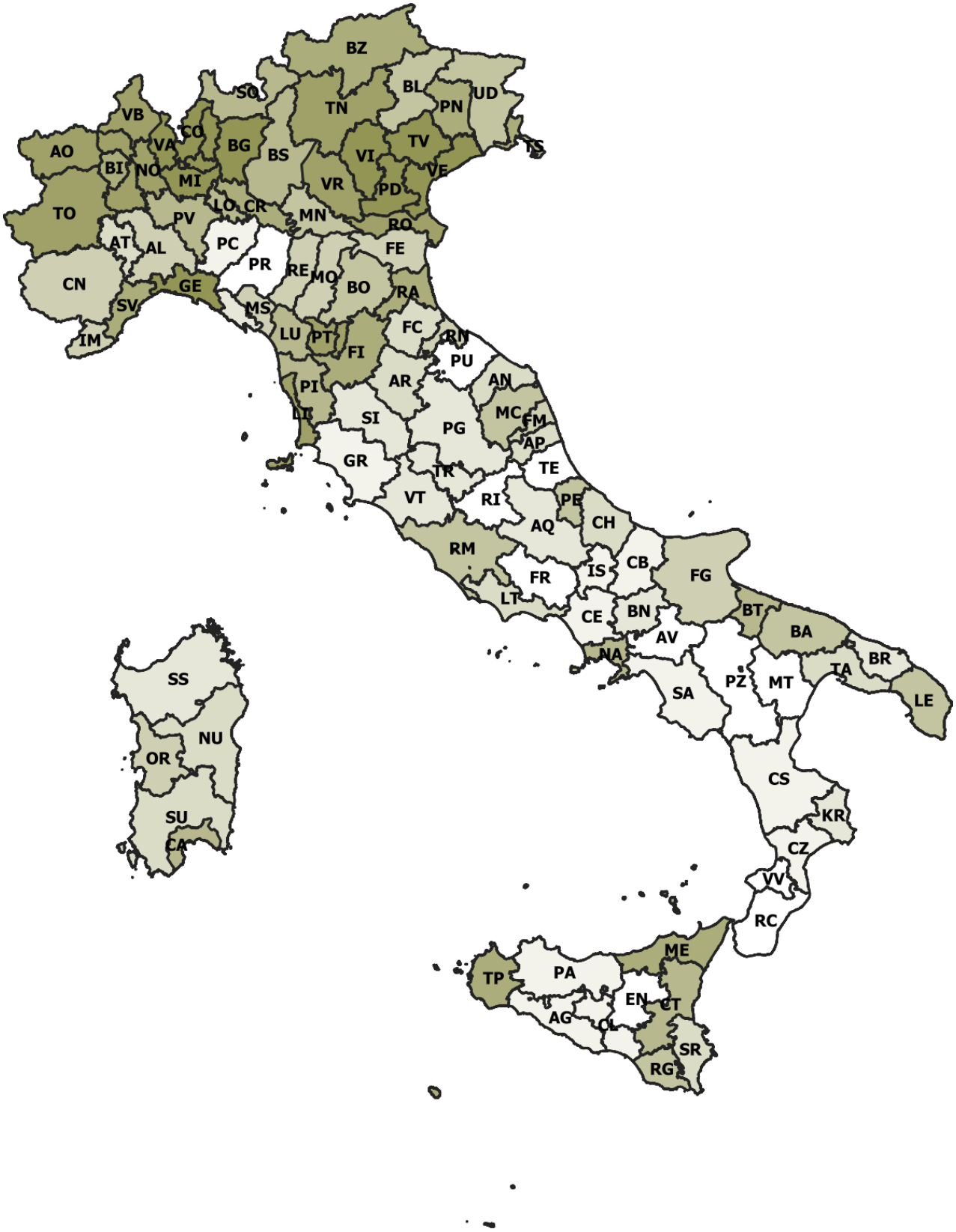

Percentuale di traffico su strade a insediamento abitativo

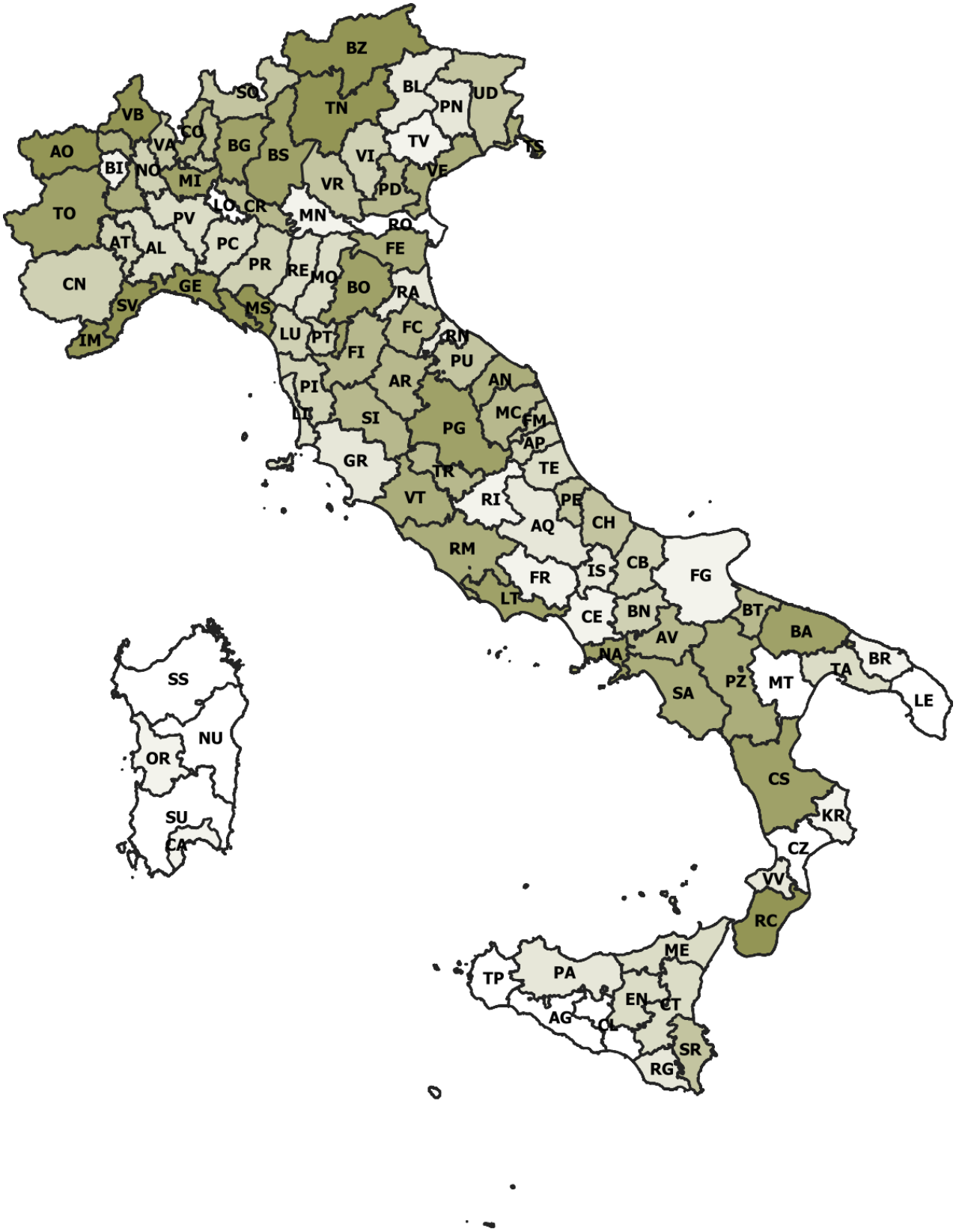

Veicoli per 1000 abitanti

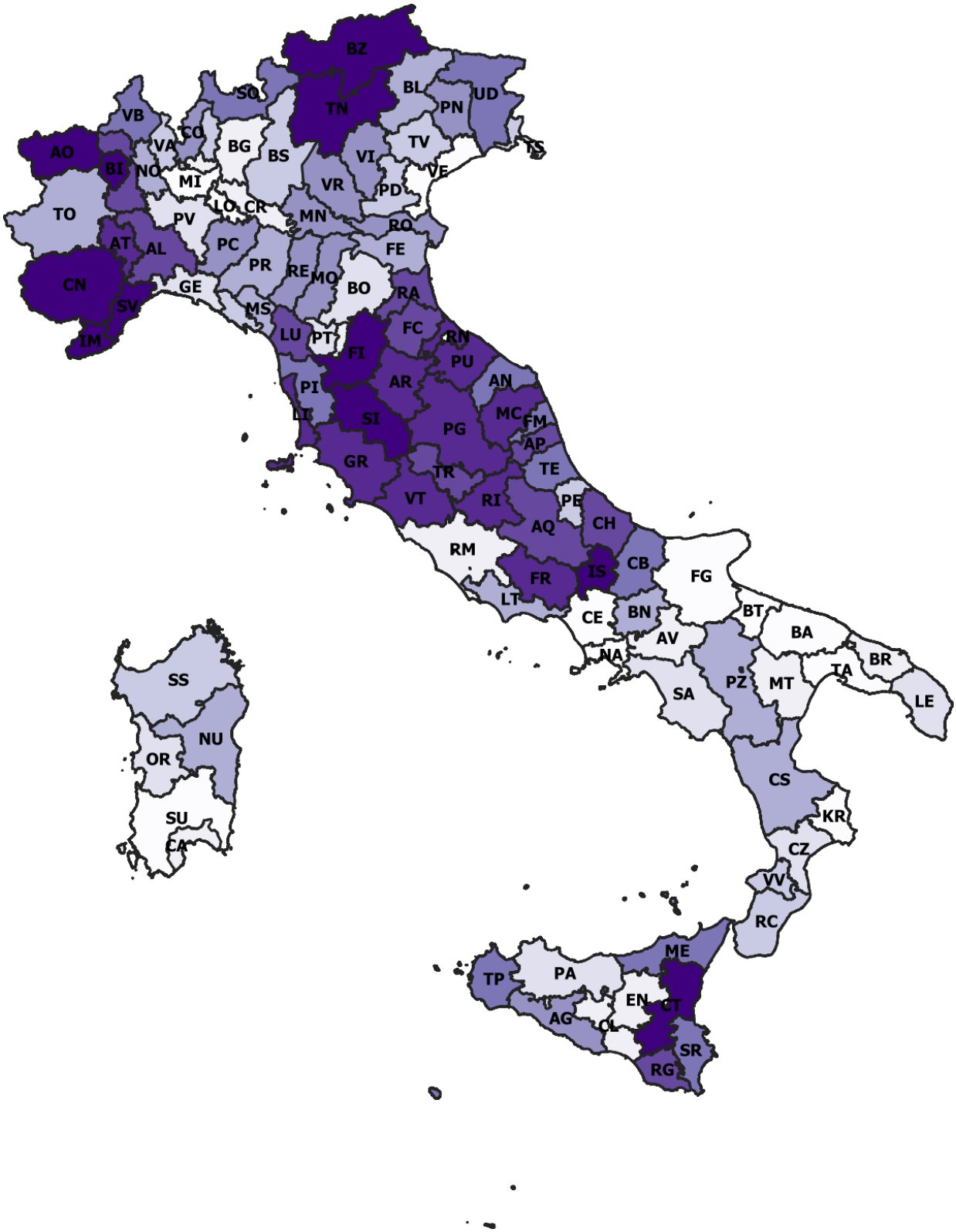

Veicoli per 100 km

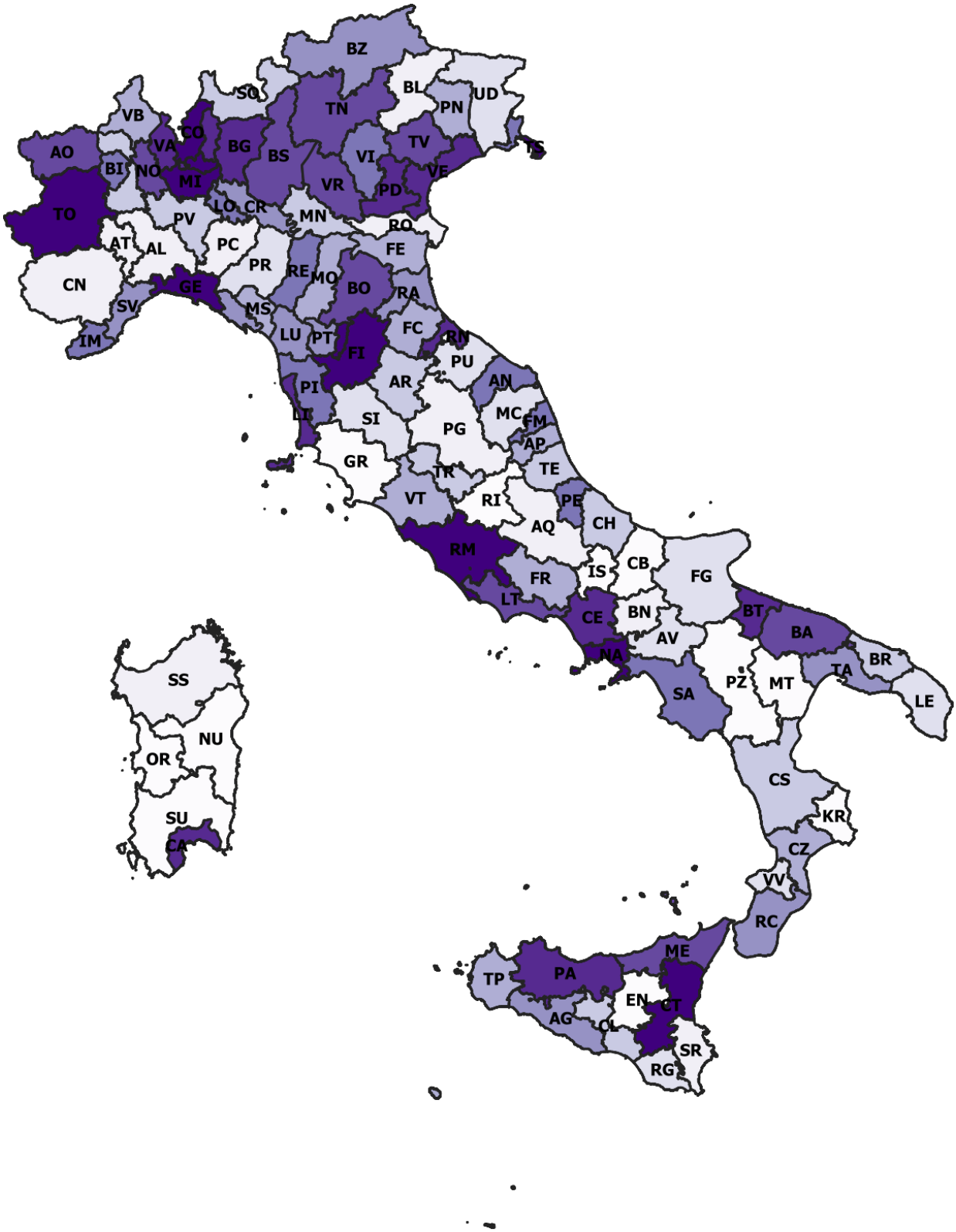
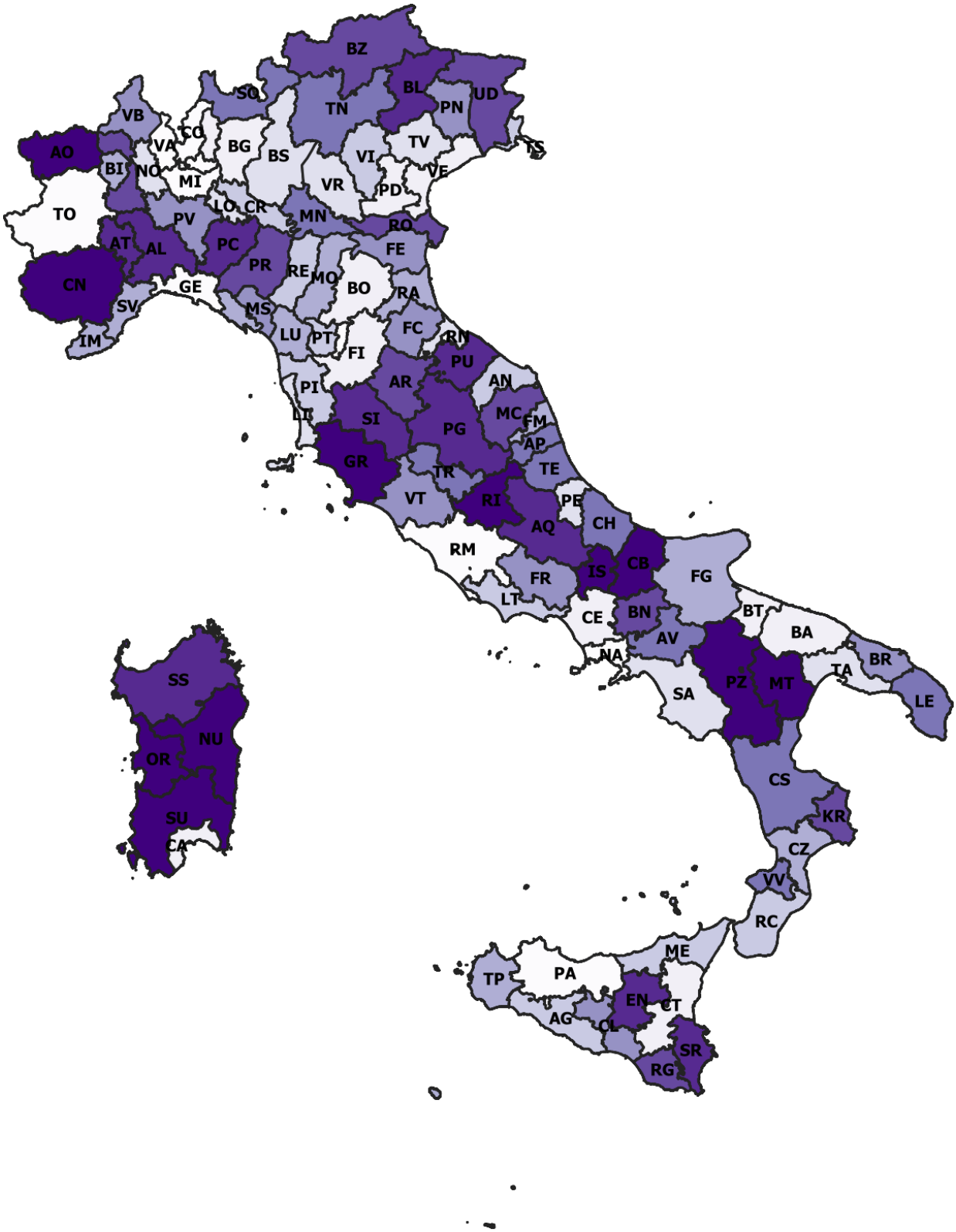
Km per 1000 abitanti