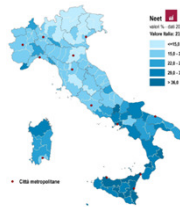


Rossella Luca – Provincia di Mantova rossella.luca@provincia.mantova.it

# Sistema Informativo Statistico

su 11 aree tematiche del BES delle province, in riferimento al BES Nazionale e all'Agenda 2030



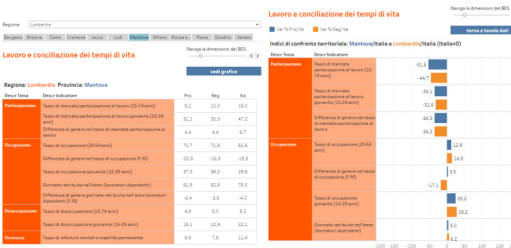
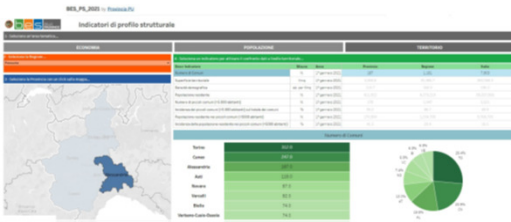
Il Sistema Informativo Statistico (codice PSU-SIS 0004) del BES delle province, nato da un progetto pilota della Provincia di Pesaro Urbino, è inserito nel **Programma Statistico Nazionale** e grazie ad una collaborazione pluriennale tra le **32 istituzioni coinvolte**, garantisce informazioni su 11 aree tematiche di benessere e sostenibilità,

in riferimento al BES nazionale, oltre ad analisi territoriali e indicatori a livello provinciale, restituendo alla collettività un quadro conoscitivo delle **agende di sviluppo sostenibile** e favorendo azioni politiche informate a sviluppare agende condivise di sostenibilità. Il gruppo di lavoro degli Uffici di Statistica aderenti al CUSPI,

organismo tecnico dell'UPI, è un esempio concreto di come le reti interistituzionali possano concorrere a rafforzare la funzione statistica territoriale in ambito Sistan. Nel 2021 il BES delle province vince il **Premio PA sostenibile e resiliente** al Forum PA, grazie alla collaborazione tra CUSPI, e UPI.



La geografia dello sviluppo sostenibile delle Province e delle Città Metropolitane contribuisce alla **produzione di informazione statistica** e raccolta ed elaborazione dati - funzione fondamentale, L. 56/2014.



**Obiettivo del progetto** è di strutturare una base informativa statistica per leggere il benessere del territorio provinciale, con indicatori di contesto, indicatori del BES nazionale e indicatori generali, integrati nel DUP Documento Unico di Programmazione» a supporto della **programmazione strategica e operativa del territorio**.

La ricostruzione concettuale delle relazioni e la **valutazione tassonomica** tra le dimensioni del BES, le funzioni d'intervento del governo locale e le missioni contabili è stato il lavoro metodologico necessario per individuare gli indicatori utili per il DUP, operazione ora più che mai attuale e funzionale per misurare la capacità delle amministrazioni di creare valore pubblico, per leggere le agende locali e per sviluppare agende condivise con i Comuni.

## BES delle Province/Città metropolitane e obiettivi Agenda 2030

Area	Numero indicatori	Obiettivi Agenda 2030
Salute	3 indicatori	Goal 3, Goal 5
Istruzione e formazione	4 indicatori	Goal 4, Goal 8
Lavoro e conciliazione dei tempi di vita *	4 indicatori	Goal 5, Goal 8, Goal 10
Benessere economico	4 indicatori	Goal 1, Goal 5, Goal 8
Relazioni sociali	1 indicatori	Goal 4, Goal 10
Politica e Istituzioni	1 indicatori	Goal 5
Sicurezza	3 indicatori	Goal 16
Ambiente	4 indicatori	Goal 7, Goal 11
Ricerca e Innovazione	2 indicatori	Goal 9, Goal 10
Qualità dei servizi	5 indicatori	Goal 10, Goal 11, Goal 12, Goal 18

## BES delle Province/Città metropolitane e DUP - Bilancio

BILANCIO: Missione (Contabilità armonizzata)	DUP: Obiettivi (Strategici e Operativi)	Tem di benessere e sostenibilità	Indicatori BES Province e città metropolitane	Dati BES '19 e ob.Ag.2030
<b>Missione 4 - Istruzione e diritto alla formazione</b>	Istruzione di qualità, equa ed inclusiva: l'attenzione ai giovani tra i 15 e i 29 anni che non studiano e non lavorano è funzionale al raggiungimento dell'obiettivo europeo 2030 della riduzione della quota dei NEET.	Competenze   Livello di istruzione	-competenza alfabetica e numerica -Giovani che non lavorano e non studiano (NEET)	NEET: MN:17,9 Lomb.:17,4 IT: 23,3 Goals 8: <9%

Gli indicatori individuati nel percorso progettuale sono utilizzabili nei **documenti programmatici dell'Ente** (DUP, programmazione scolastica, documenti di bilancio, finanziamenti pubblici, ...). Si tratta di **26 indicatori di profilo strutturale** (territorio, popolazione, economia) e **75 indicatori di BES**, di cui 31 presenti nel BES nazionale e 31 di interesse per l'Agenda 2030 e di questi almeno **12 indicatori** associati alle **missioni contabili** e uno «aspettativa di vita» sono rappresentati attraverso **carte tematiche** a livello nazionale con dettaglio provinciale.

