



DATA JOURNALISM

school 4

45 49 53 57 61 65 69 73 77 81 85 89 93 97

Roma, 17-19 dicembre 2013

fondazione

living links

 Istat
Istituto Nazionale
di Statistica

dai dati al giornalismo

@guidoromeo

Fondazione Ahref

<ahref

1. Il processo e gli strumenti

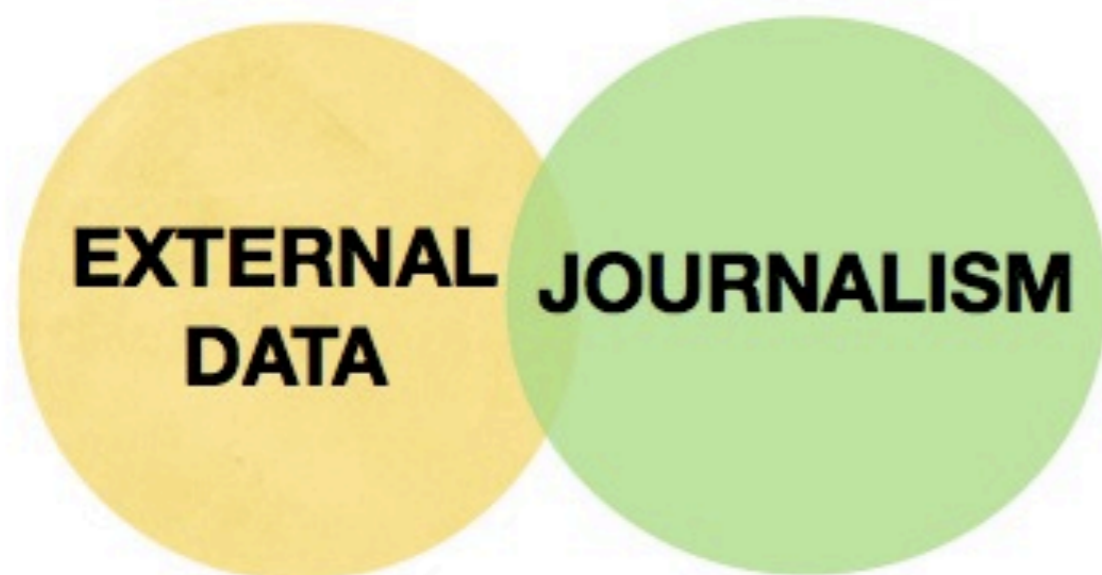
2. Le esperienze migliori

3. E in Italia?

4. KEEP CALM

PAST

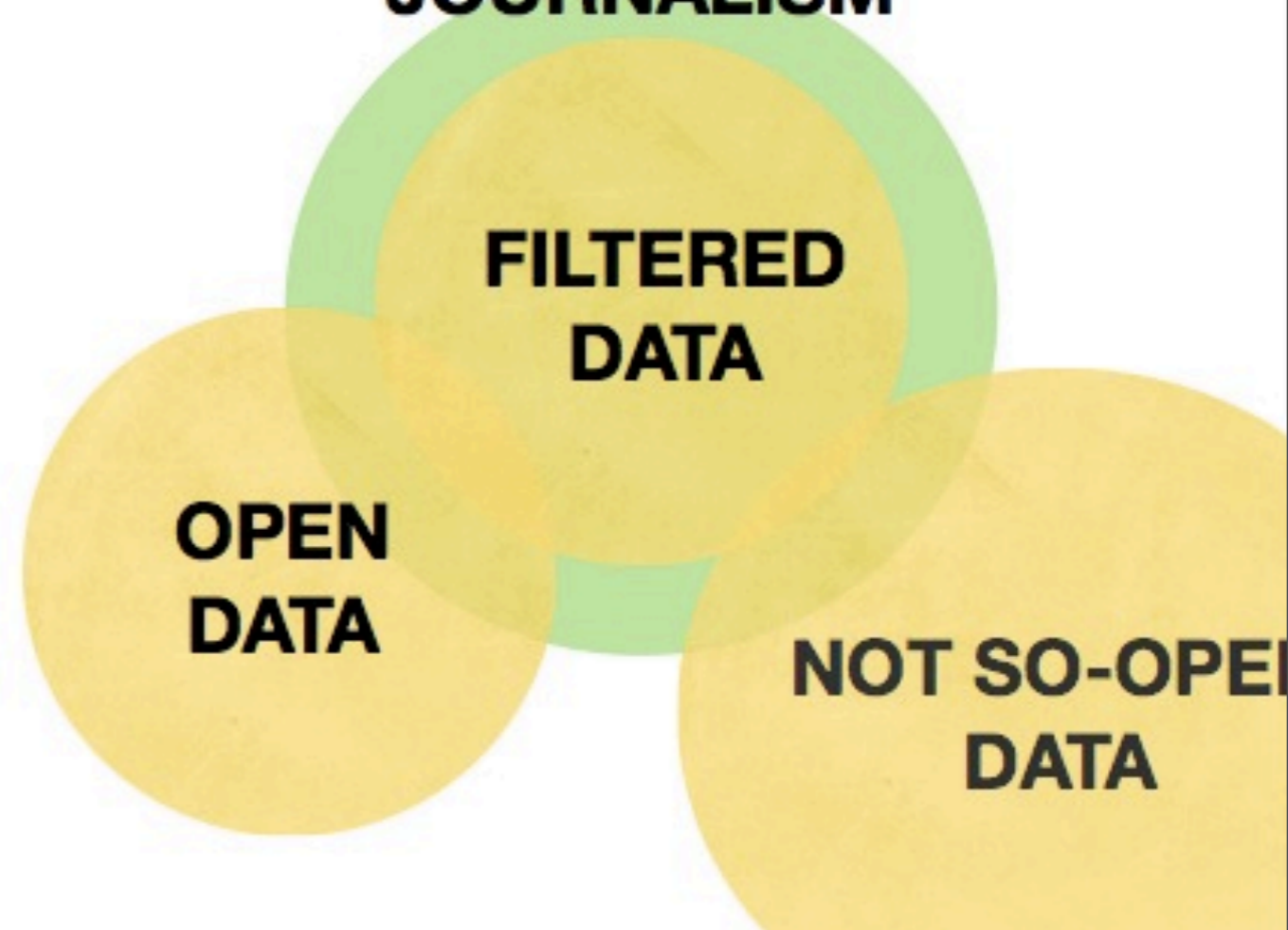
JOURNALIST ALWAYS WORKED WITH SOME DATA, BUT TOOK A LOT FOR GRANTED



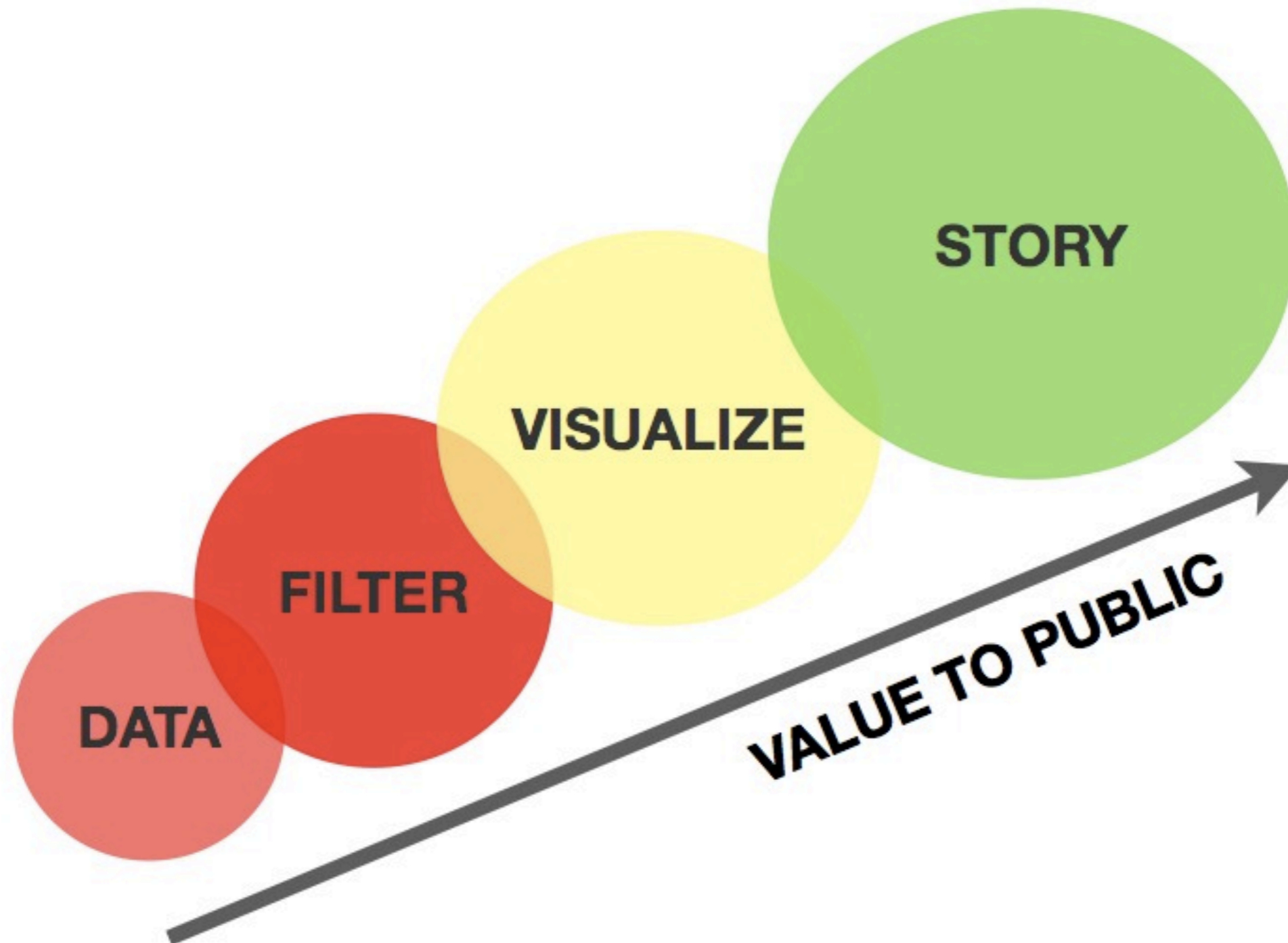
FUTURE

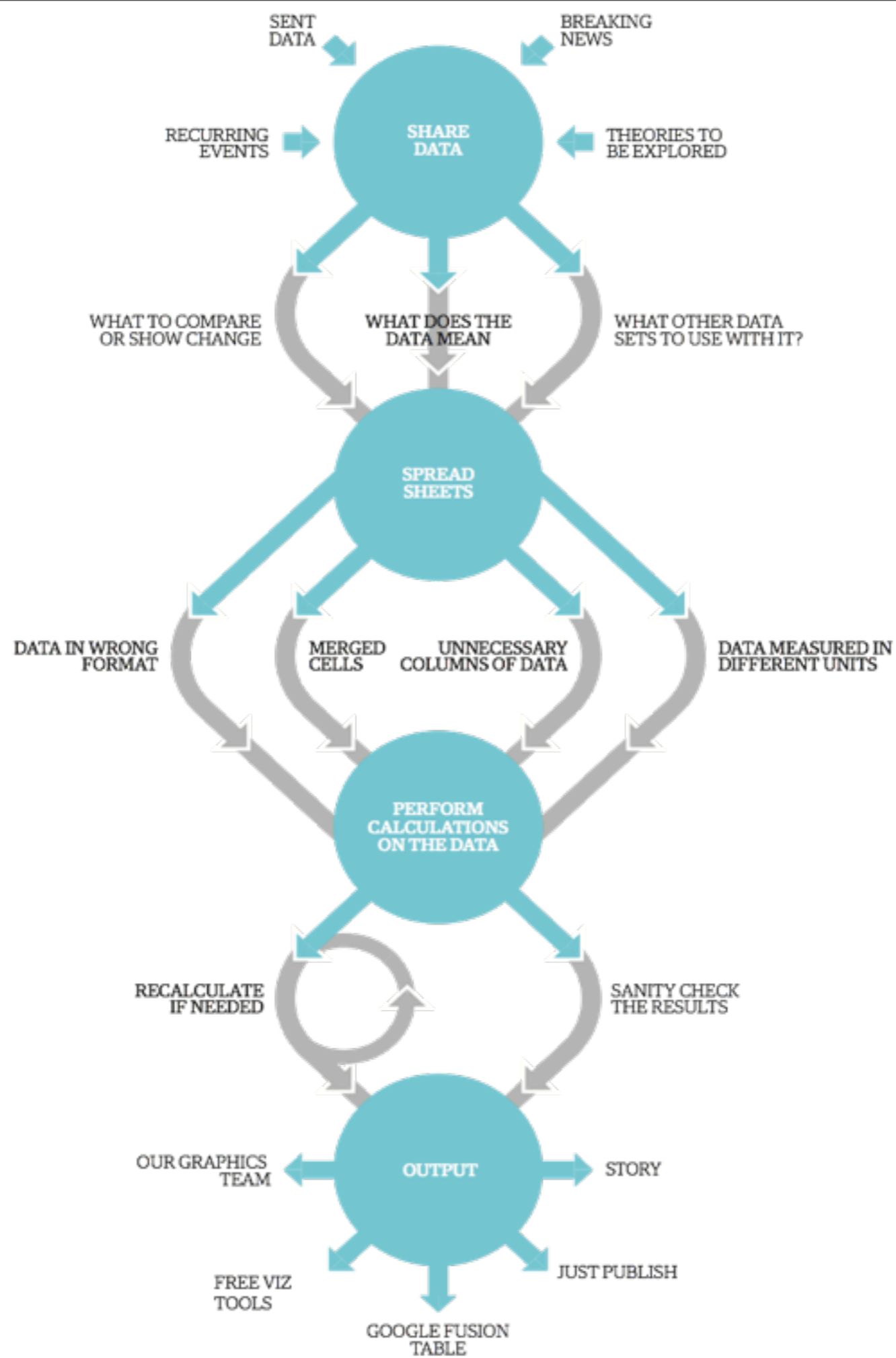
USE DATA FOR GOOD/TRUE/
COMPELLING REPORTING

JOURNALISM



DATA-DRIVEN JOURNALISM = A PROCESS





1. Il processo e gli strumenti

2. Le esperienze migliori

3. E in Italia?

4. KEEP CALM



Connect at the
GEN News Summit
with our network
of 500 media innovators



[Home](#) [About us](#) [Join GEN](#) [The Editors' Lab](#) [GEN Programs](#) [GEN News Summit](#) [Press Room](#) [Contacts](#)

The banner for the Data Journalism Awards 2013 features a network diagram on the left with nodes labeled with names like Stephenson, Stephen Purdew, Neil Wallis, Alex Marunchak, Lee Hinton, and Stuart. To the right is a map of Afghanistan with various regions marked by colored circles and numbers. The text "DATA JOURNALISM AWARDS 2013" is prominently displayed in large, bold, blue and white letters. The Google logo is visible in the bottom right corner with the text "supported by Google".

[DJA Home](#) [About](#) [Prizes](#) [Jury](#) [Selection](#) [Application](#) [Ceremony](#) [Media Partners](#) [Press](#) [Contact](#) [Data Journalism Awards 2012](#)

The 2013 Data Journalism Awards: The 72 Nominees announced!
15 000€ – 8 prizes

www.globaleditorsnetwork.org/dja/

[**<ahref**](#)

Gay rights in the US, state by state

Gay rights laws in America have evolved to allow — but in some cases ban — rights for gay, lesbian and transgender people on a range of issues, including marriage, hospital visitation, adoption, housing, employment and school bullying. The handling of gay rights issues vary by state and follow trends by region

[Share](#)
[Tweet](#) 3,267
[+1](#) 993
[Share](#) 0

Scale states equally

Scale states by population

[Where your friends live](#)

Connect to Facebook to see the rights of states where your friends live. Your information will not be saved.

[Share your state on Facebook](#)

Pennsylvania

2010 population: 12,702,379

Marriage: Same-sex marriage is illegal or banned.

Hospital visitation: No extended rights or law is unclear.

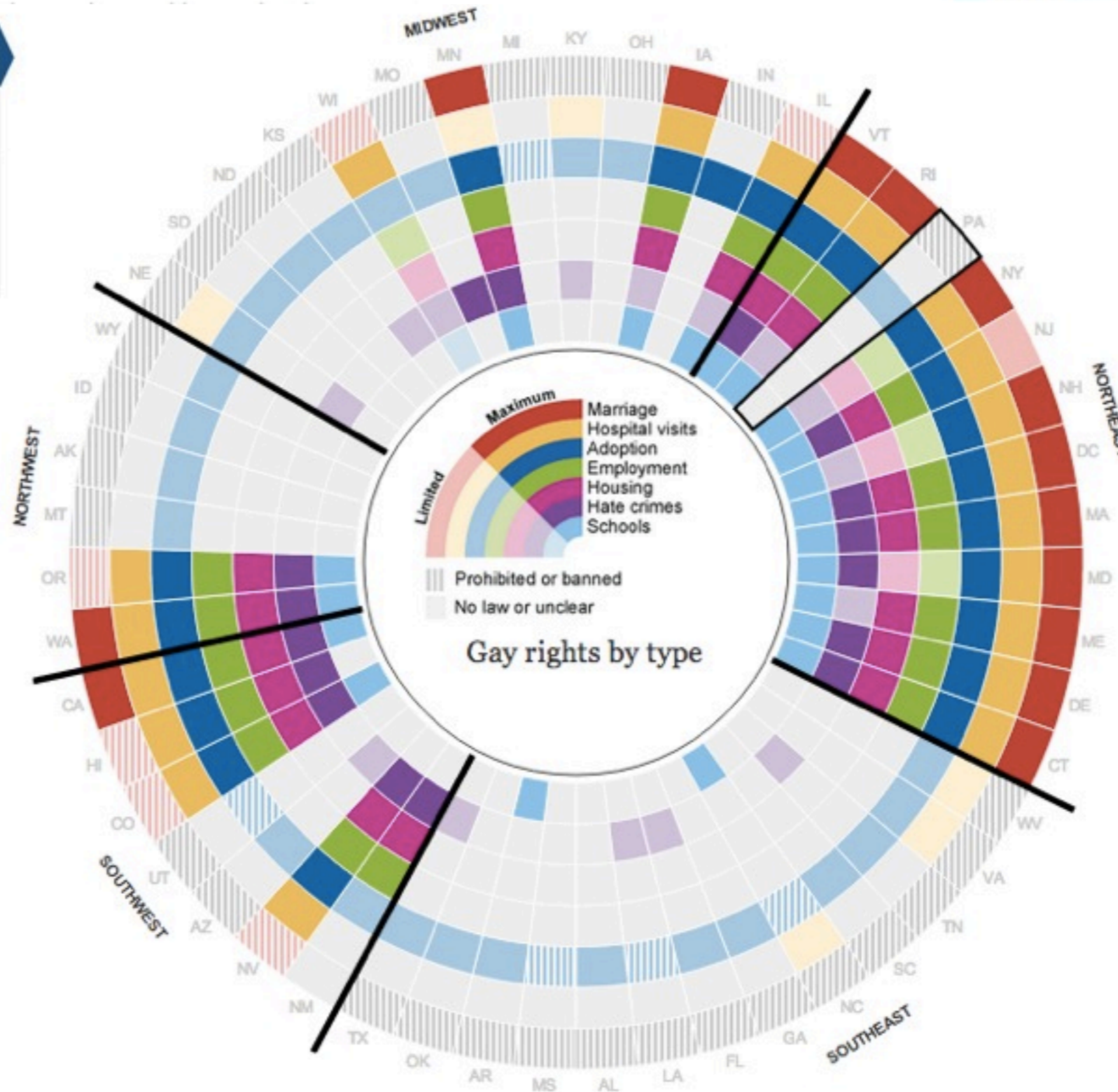
Adoption: Allows adoption by a single person.

Employment: No protection against discrimination or the law is unclear.

Housing: No protection against discrimination or the law is unclear.

Hate crimes: No explicit inclusion or the law is unclear.

Schools: No protection or the law is unclear.



Out of Sight, Out of Mind.

ATTACKS VICTIMS NEWS INFO

PAKISTAN

ESTIMATED TOTAL FATALITIES **1918**

SHARE

CHILDREN
169

CIVILIAN
376

OTHER
1346

HIGH PROFILE
27

2004 | 2005 | 2006 | 2007 | 2008 | 2009 | 2010 | 2011 | 2012 | 2013

<http://www.economist.com/blogs/graphicdetail/2013/03/charting-drone-strikes>

<http://drones.pitchinteractive.com>

<ahref

« PREVIOUS

← RETURN TO LISTING

NEXT »

#Checkyourhospital

Vote

Name of the organisation: Wired Italy

Country: Italy

Category: Data-driven investigative journalism small media

http://daily.wired.it/mappa_migliori_ospedali



Description of the project: Italy has many troubles, but prouds itself for having the world's second best health system according to WHO estimates. This is surely true for access to care, but is it the

<http://app.wizehive.com/voting/view/dja2013/14511/1244526/0>

<ahref

Hot Topic: [April Jones trial](#) - [British & Irish Lions](#) - [Welsh History Month](#) - [Measles](#) - [Letters to the Editor](#) [Follow](#)

[W](#) » [News](#) » [Wales News](#) » [Local Government](#)

By [Claire Miller](#) | [Comments](#) | 26 Aug 2012 00:01

Concerns raised over Welsh children taken into care sent to live miles from their homes

Hundreds of children taken into care in Wales are being sent to live miles away from their homes, with campaigners warning the arrangements may leave them more vulnerable to abuse.

[Tweet](#) 0

[Like](#) 0

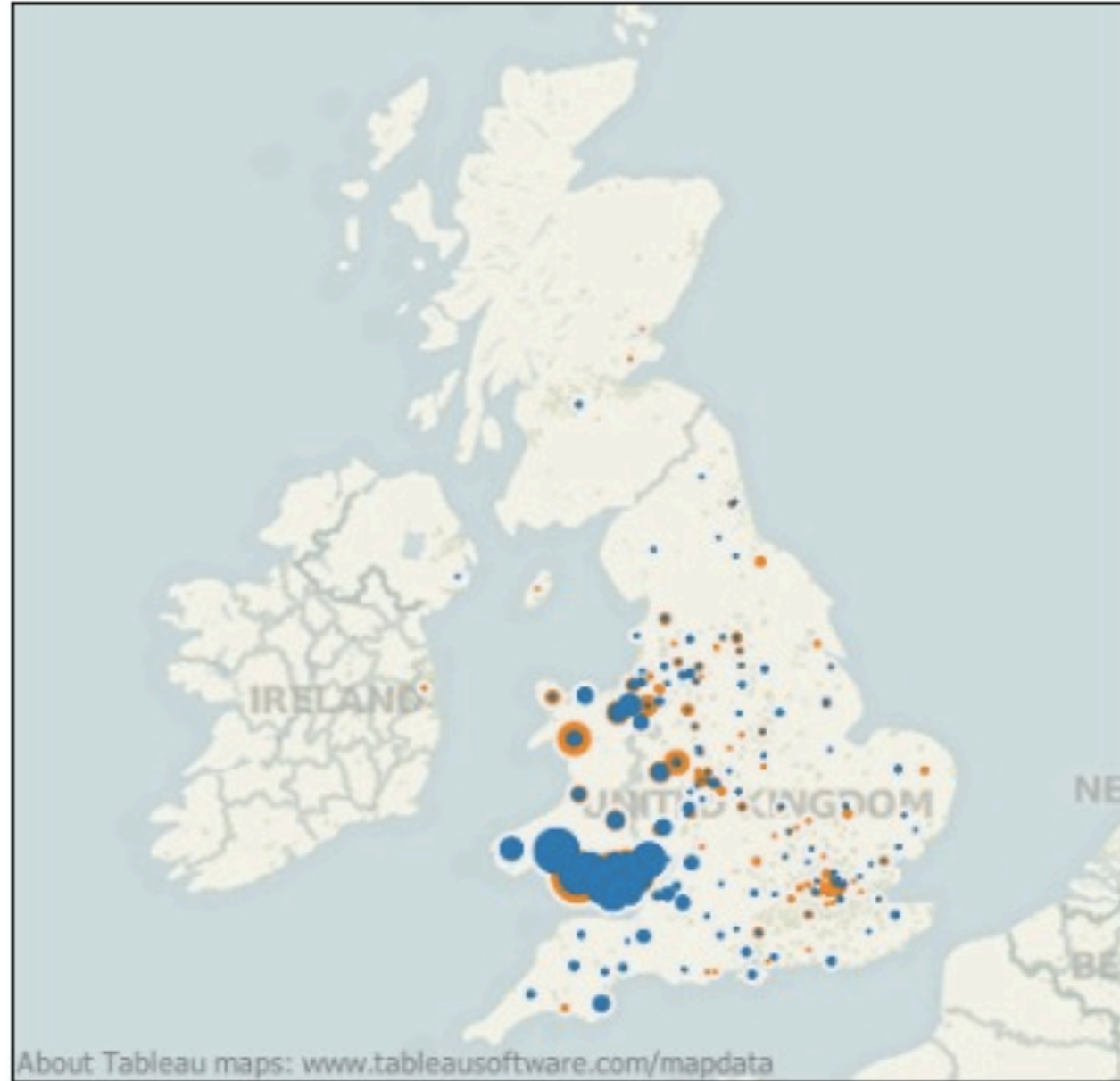
[Send](#)



Tracey Holdsworth and Karen Gillard doing good work for the NSPCC in Cardiff.

<http://www.walesonline.co.uk/news/wales-news/2012/08/26/concerns-raised-over-welsh-children-taken-into-care-sent-to-live-miles-from-their-homes-91466-31697117/>

Placements of Children in Care



Note: not all Welsh councils gave figures and/or locations for where children were placed or which councils placed children in their local authority area.

■ placed by Welsh Council ■ placed with Welsh Council

<http://www.walesonline.co.uk/news/wales-news/2012/08/26/concerns-raised-over-welsh-children-taken-into-care-sent-to-live-miles-from-their-homes-91466-31697117/>

METHADONE AND THE POLITICS OF PAIN

Silent deaths

Politics of pain

A troubled clinic



PHOTO BY MIKE SIEGEL / THE SEATTLE TIMES

Sara Taylor, mother of former King County 911 dispatcher Angeline Burrell, describes her daughter's battle with disabling chronic pain and her overdose death from methadone. At left is Taylor's husband, Dale.

State pushes prescription painkiller methadone, saving millions but costing lives

To cut costs, Washington steers Medicaid patients to a narcotic that costs less than a dollar a dose. The state insists methadone is safe. But hundreds die from it each year — and more than anyone else, it's the poor who pay the price.

MORE IN THE SERIES:

- Update: 'Preferred' pain drug now called last resort
- Update: State plans emergency warning on risks of methadone
- 📺 Video: Methadone's toll
- 📅 Timeline: State defends methadone as deaths rise
- Silent deaths: source documents
- How we did it: our analysis
- Seattle Times methadone investigation wins 2012 Pulitzer Prize
- 📄 Times awarded Selden Ring Award for Investigative Reporting

<http://video.seattletimes.com/1311237892001/>

<a href

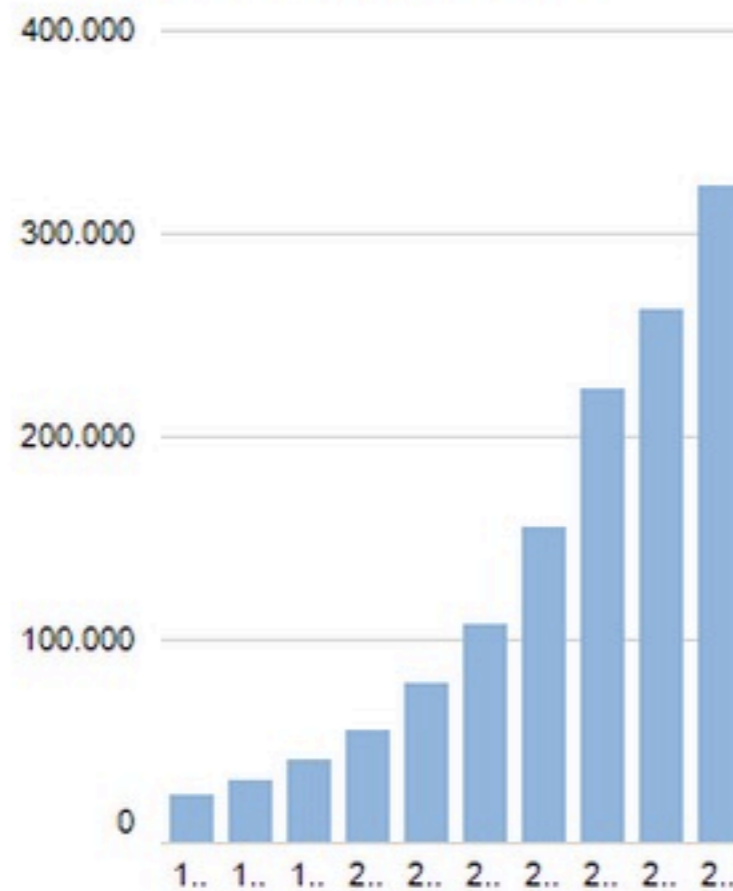
Methadone use and deaths in Washington

Over 10 years, the use of methadone increased 14-fold in Washington. The biggest jump took place in 2004, the year Washington adopted a preferred drug list and embraced methadone as a painkiller. That these numbers are so dated — 2006 is the most recent year available — underscores how long it can take for the U. S. Drug Enforcement Administration to release data to the public. Methadone accounts for more deaths in Washington than any other long-acting painkiller.

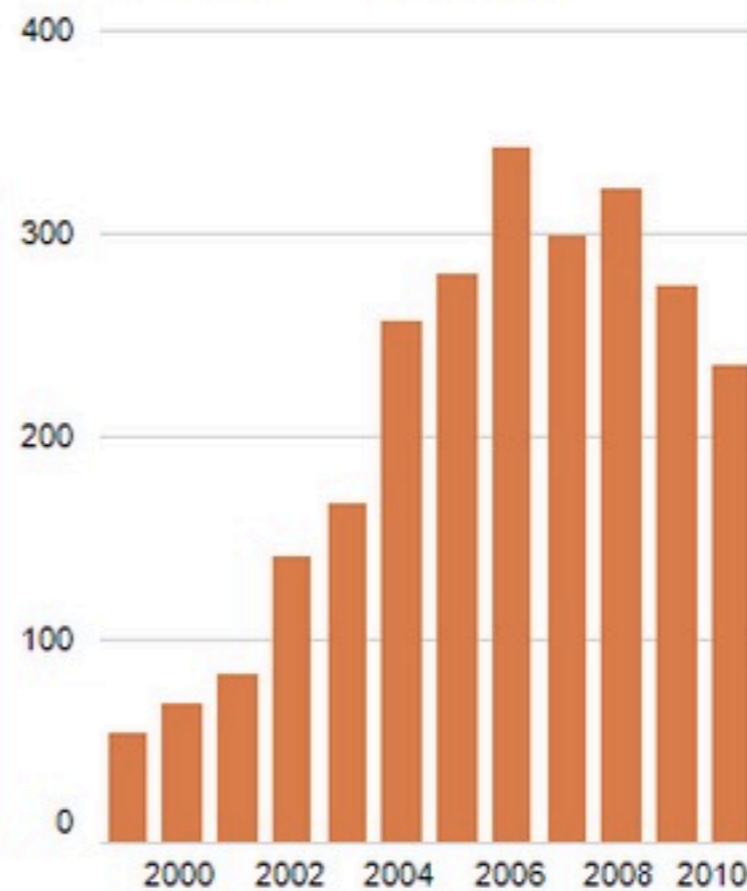
Recommend Be the first of your friends to recommend this.

Consumption

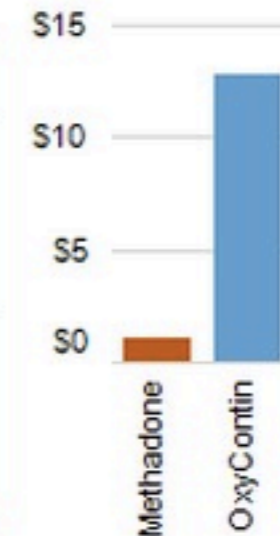
Consumption of methadone in Washington state, in grams, from 1997 to 2006



Accidental methadone deaths in Washington from 1999 to 2010



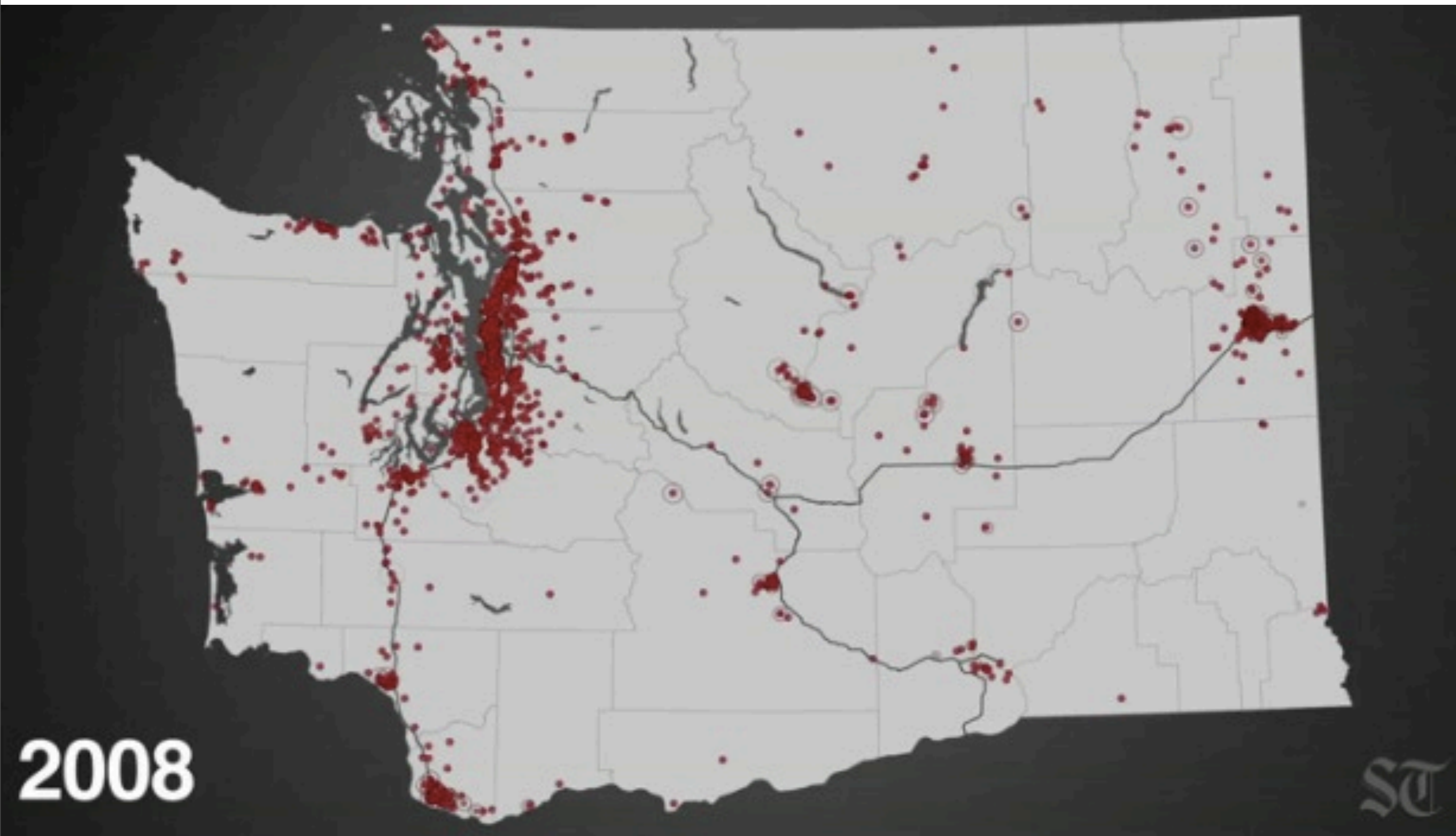
Cost comparison
OxyContin costs the state more than 12 times as much as a comparable amount of met.



Source: U.S. Drug Enforcement Administration; Seattle Times analysis of Washington death-certificate data; Department of Social and Health Services
A. RAYMOND/THE SEATTLETIMES

<http://video.seattletimes.com/1311237892001/>

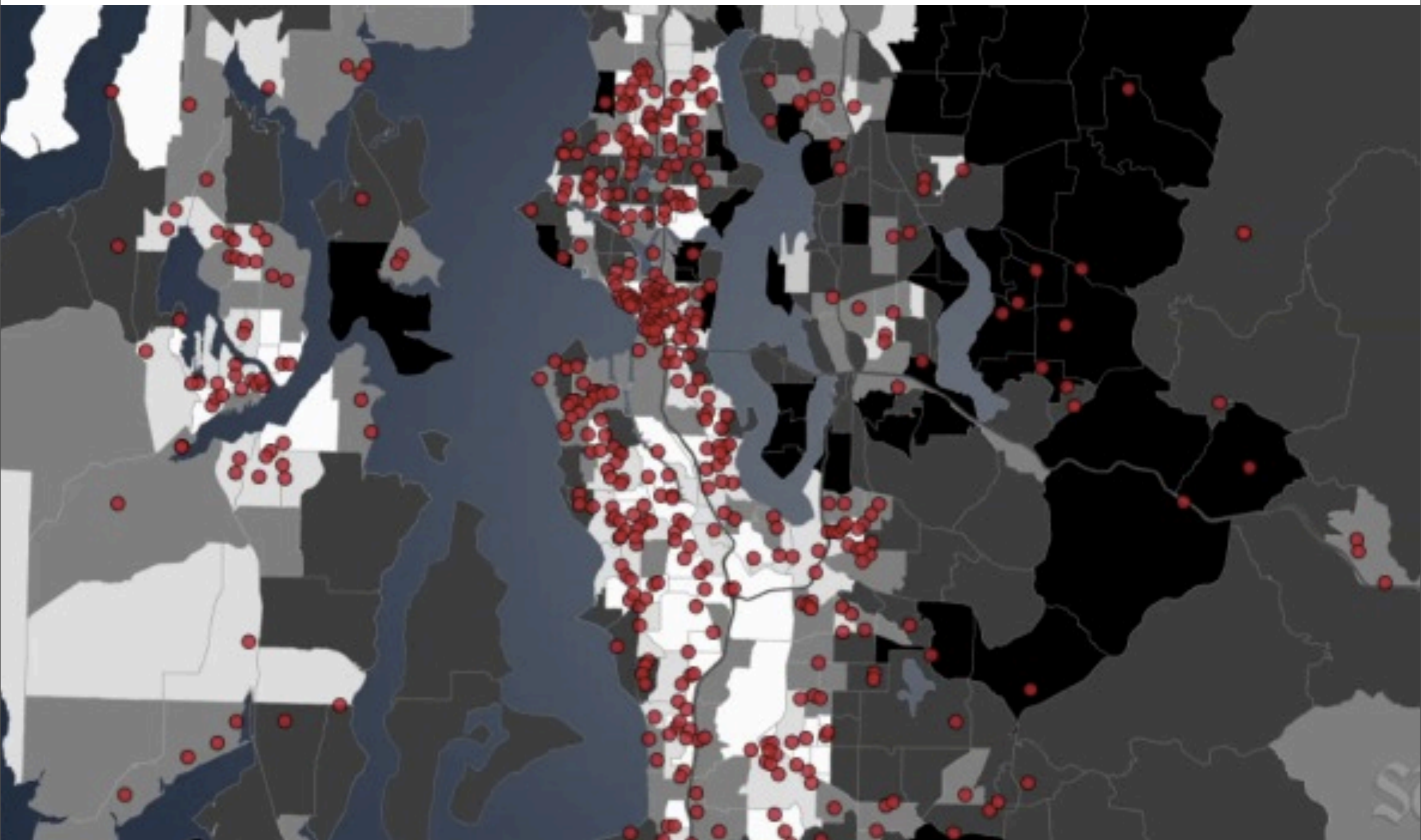
<a href



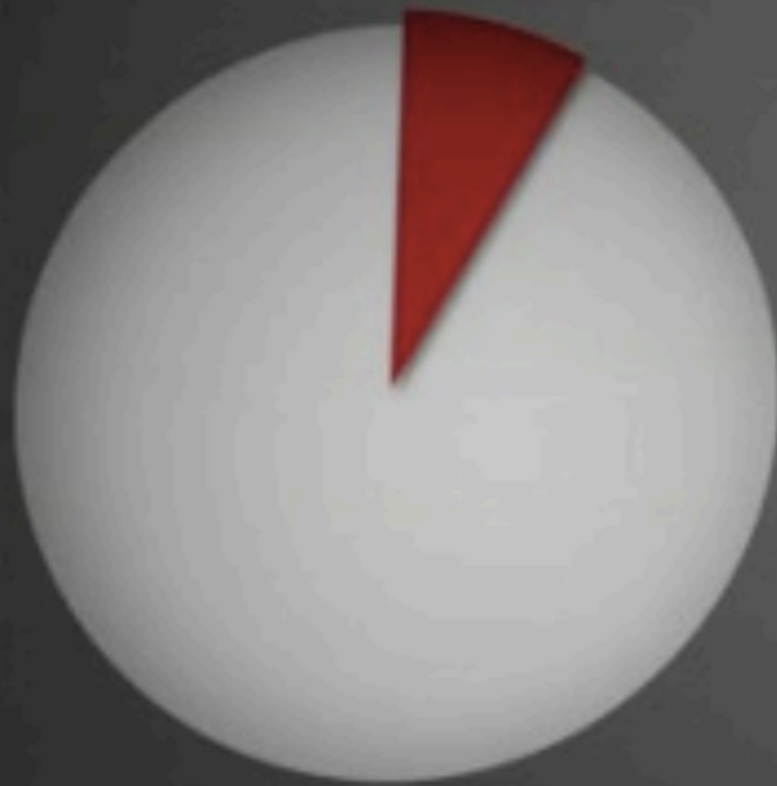
2008

ST

[<ahref](#)



Washington's Medicaid population



8% of population



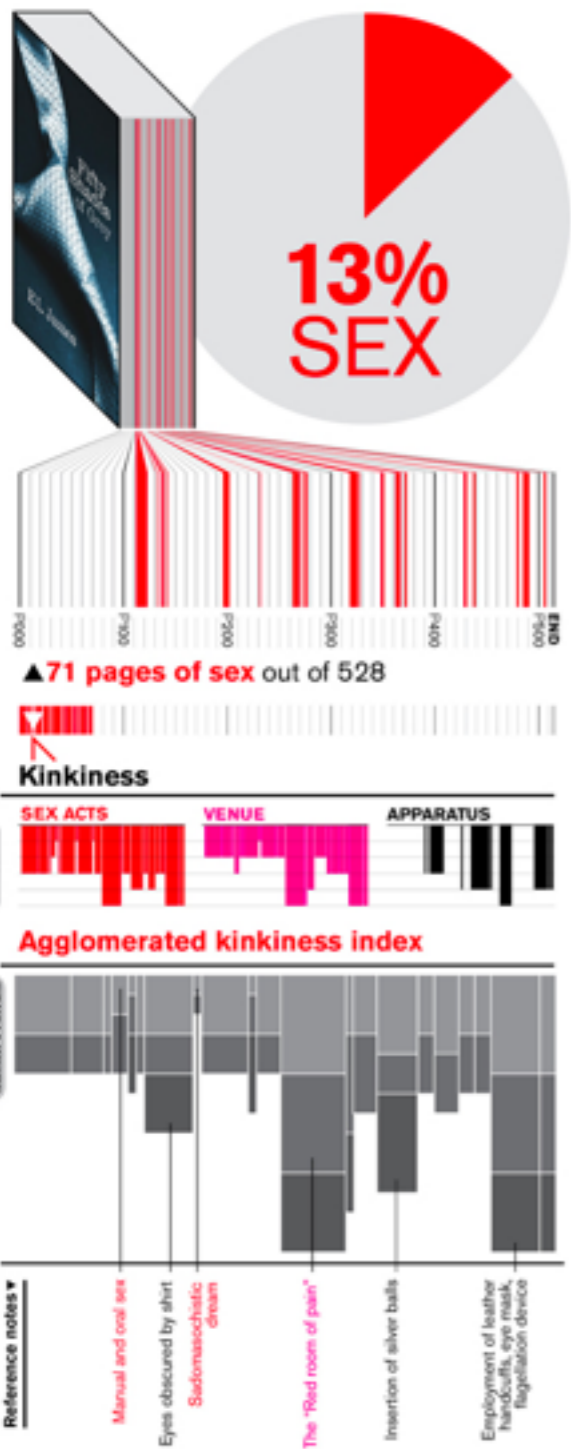
48% of methadone deaths



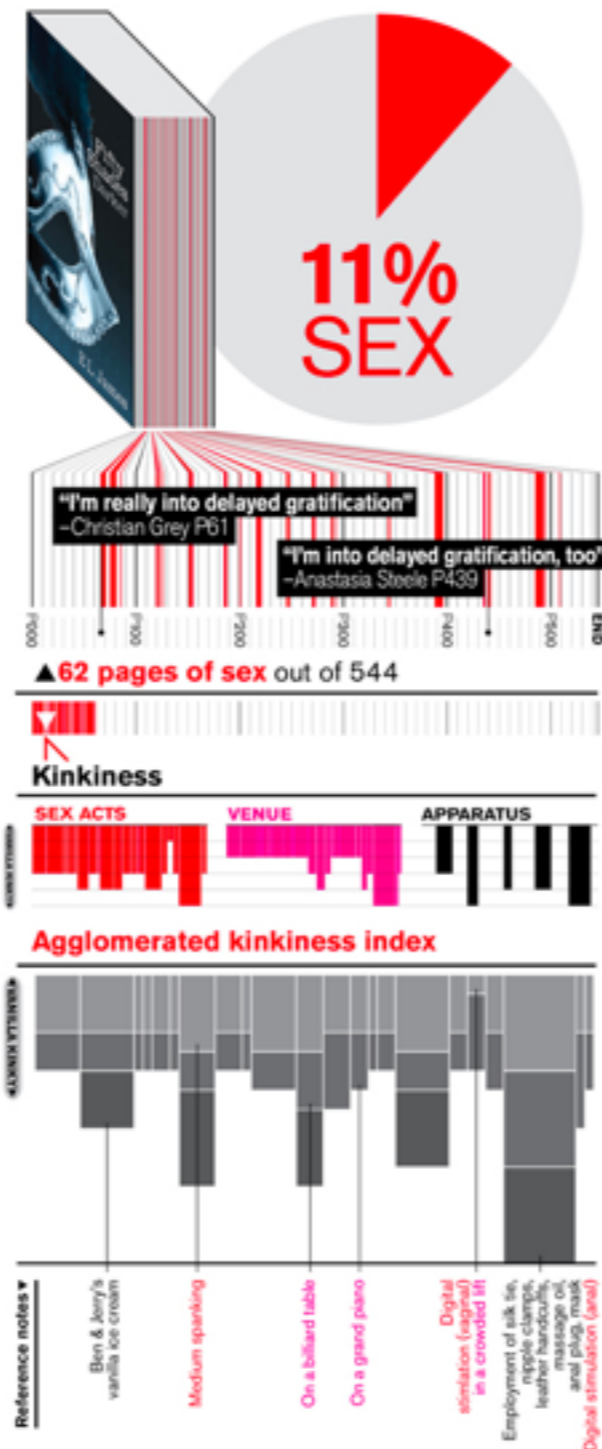
Fifty Shades pornographic

The porn-lit sensation as interpreted by the DG Institute of Erotica. Research: *Beverley Webb* and *Oli Rahman* Design: *Christian Tate*

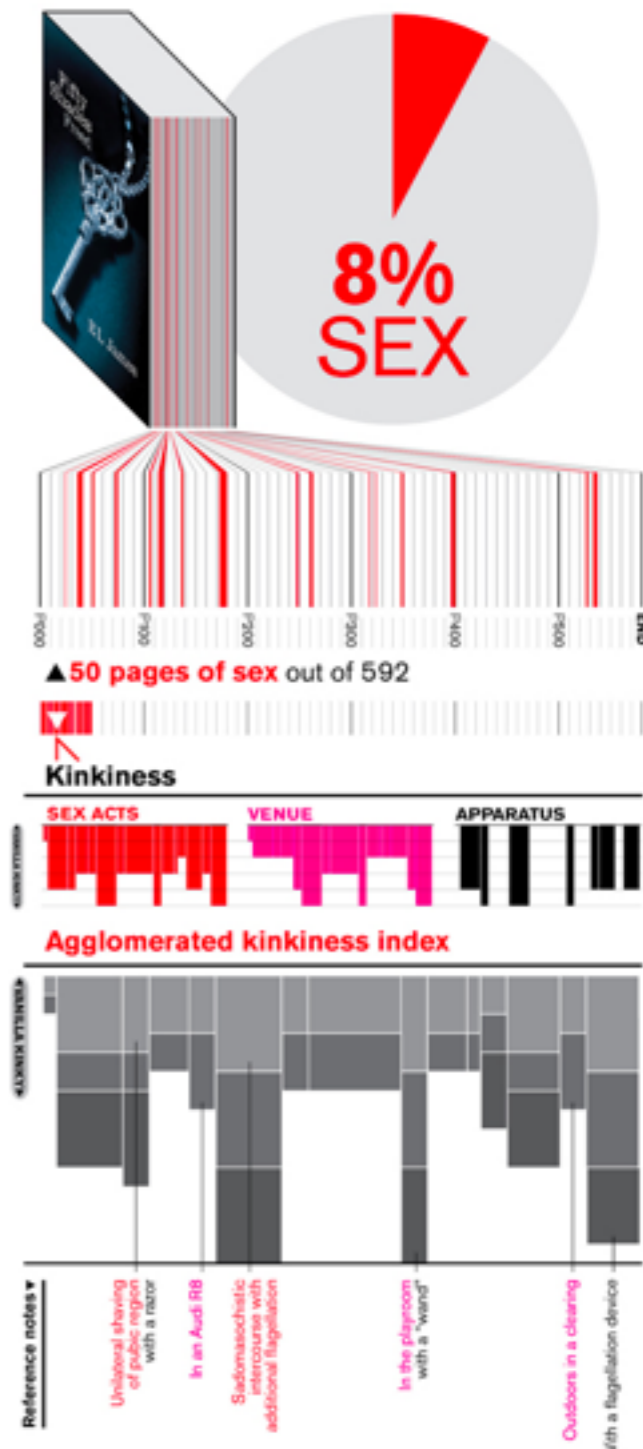
Fifty Shades of Grey 1



Fifty Shades Darker 2



Fifty Shades Freed 3



Delayed Gratification

Quando i dati vincono il Pulitzer/2

Awarded to **Paige St. John** of the Sarasota Herald-Tribune for her examination of weaknesses in the murky property-insurance system vital to Florida homeowners, providing handy data to assess insurer reliability and stirring regulatory action.

SARASOTA
Herald-Tribune



Lee C. Bollinger, President of Columbia University, presents the 2011 Investigative Reporting prize to Paige St. John of the Sarasota Herald-Tribune.

Expected Losses

Depending on where you live and how your house is built, the expected hurricane losses you face each year vary greatly, according to the primary computer models that insurers use. Fill in information on your home to determine your risk.

Hurricane Risk	
Yearly Expected Loss \$100,000 house	
	Under \$250
	\$250 - \$500
	\$500 - \$750
	\$750 - \$1,000
	over \$1,000

House Info

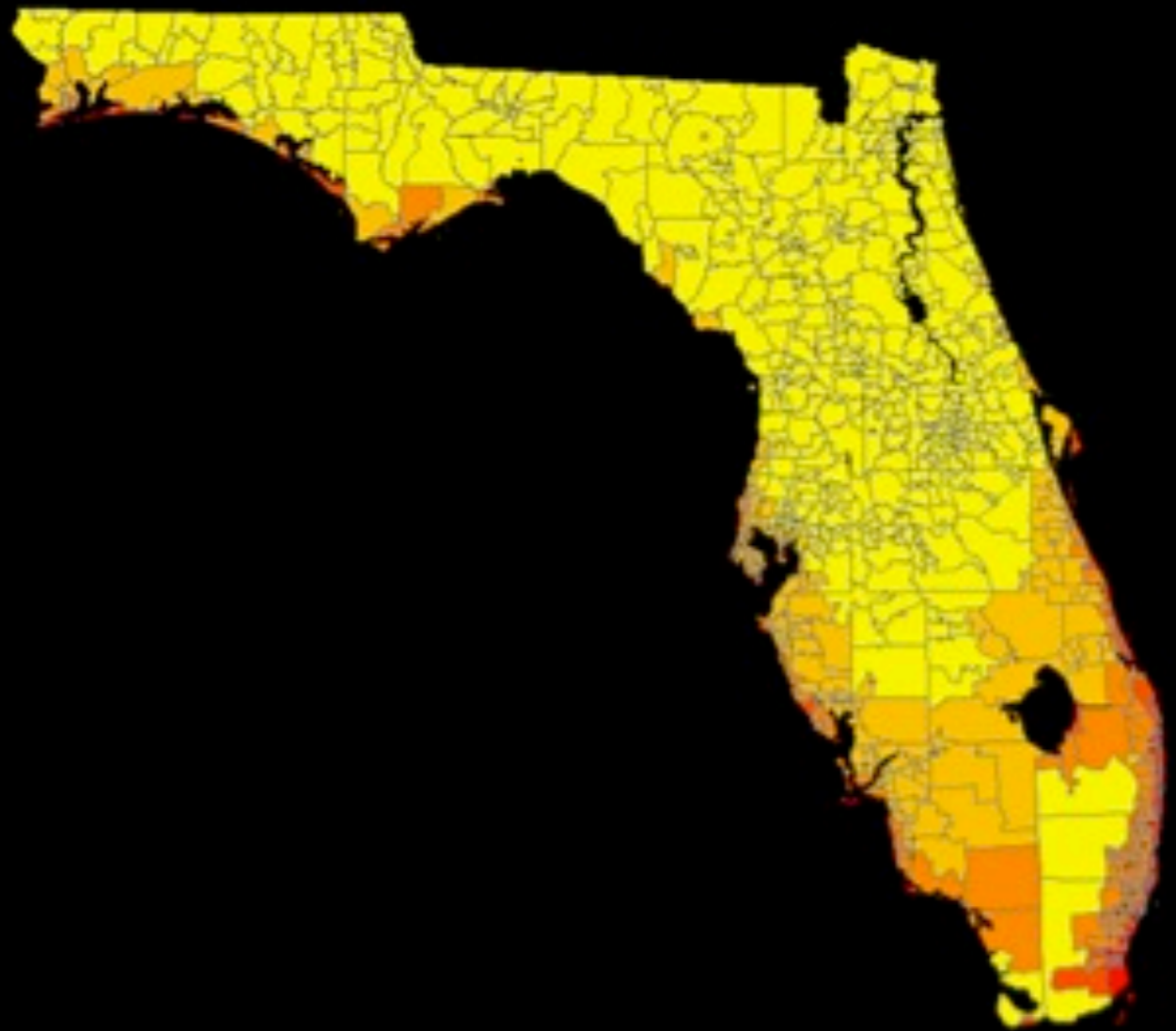
Zip

Value (ex. 100000)

House Type

Frame Masonry Mobile

Map shows highest expected yearly average insured loss for \$100,000 frame house, with 2 percent hurricane deductible, as predicted by AIR Worldwide and RMS.



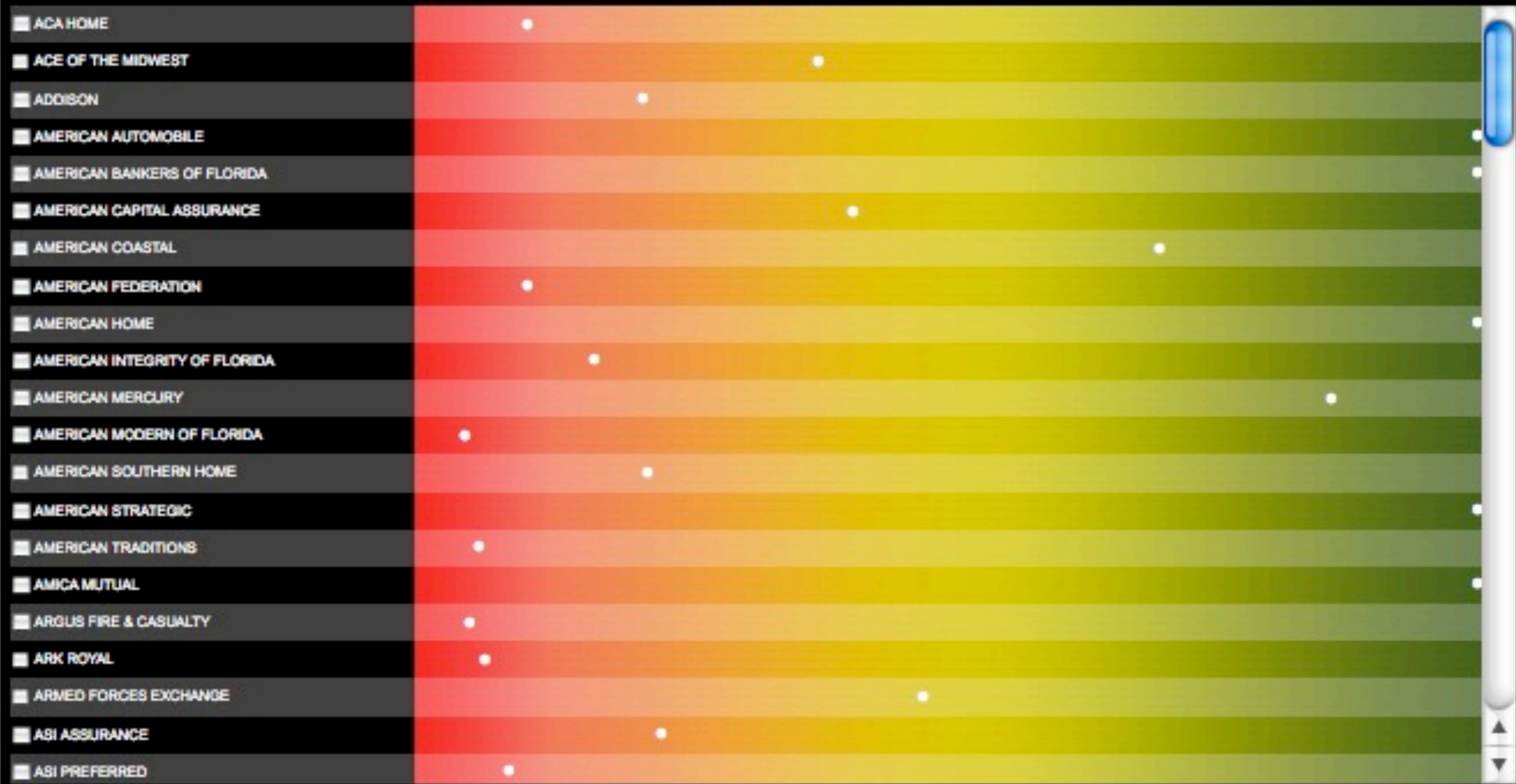
<http://tiny.cc/pulizter>

<a href

HOW INSURANCE COMPANIES STACK UP


The Herald-Tribune used financial filings to rate Florida's top 100 property insurers on four measures of financial strength. While no single score is the final word, together they suggest a company's overall health. Sort insurers by one of the risk factors or directly compare up to three companies. Click a company to find out more, including whether it is writing new business.

Chart Company Data Sort By Company CAPITAL RISK TO CAPITAL LEVERAGING S FLORIDA RISK



Select Up To 3 Companies and Submit to Compare

programming by [CityMind](#)



Eye on the Stimulus



Recovery Tracker Database

We've taken all the data used on the government's stimulus Web site, Recovery.gov, cleaned out the cobwebs to create the most comprehensive publicly available analysis of stimulus spending that we know of. [Visit it here.](#)

Jump to a State or County:

Read our [methodology](#) | Get the [data](#)

<http://www.propublica.org/ion/stimulus>

Recovery Tracker

Eye on the Stimulus

How Much Stimulus Funding is Going to Your County?

by Jennifer LaFleur, Dan Nguyen, and Sydney Lupkin

Once again, we've taken all the data used on the government's stimulus Web site, Recovery.gov, spiffed it up and added thousands of other recovery spending records — the law doesn't require all recipients to report to Recovery.gov. The result: the most comprehensive publicly available analysis of stimulus spending that we know of. Type in your county or click on your state to find local projects, and check out how per capita spending compares with poverty, income and unemployment in your area.

You can also get the [data files from us directly](#).

Jump to a State or County:

Read our [methodology](#) | Get the [data](#)

This site was updated in **January 2011**. It includes recipient-reported data through Sept. 30, 2010, which was released in **October**. To obtain a copy of data for your state through Dec. 31, 2010, click [here](#).

	Stimulus Funding		Unemployment Rate					
	Total	Per Capita	11/2008	+/-	11/2009	+/-	11/2010	
U.S.	\$429,936,120,742	\$1,400	6.9	+ 3.1	10.0	-0.2	9.8	
Alabama	\$5,598,181,525	\$1,189	6.3	+ 4.1	10.4	-1.4	9.0	
Alaska	\$2,403,487,032	\$3,441	6.4	+ 1.7	8.1	-0.2	7.9	
Arizona	\$9,332,315,884	\$1,415	7.0	+ 1.9	8.9	+ 0.4	9.3	
Arkansas	\$3,906,788,470	\$1,352	5.4	+ 1.6	7.0	+ 0.4	7.4	

<http://www.propublica.org/ion/stimulus>

<a href

An invisible danger in our yards

A USA TODAY Investigation

In hundreds of neighborhoods across the United States, children are living and playing near sites where factories once spewed lead and other toxic metal particles into the air. The factories, which melted lead in a process called smelting, closed long ago but poisonous lead particles can still be found in the soil nearby. Families interviewed were unaware of the dangers posed by their yards – and the government has done little to warn them, a USA TODAY investigation has found.

VIDEO



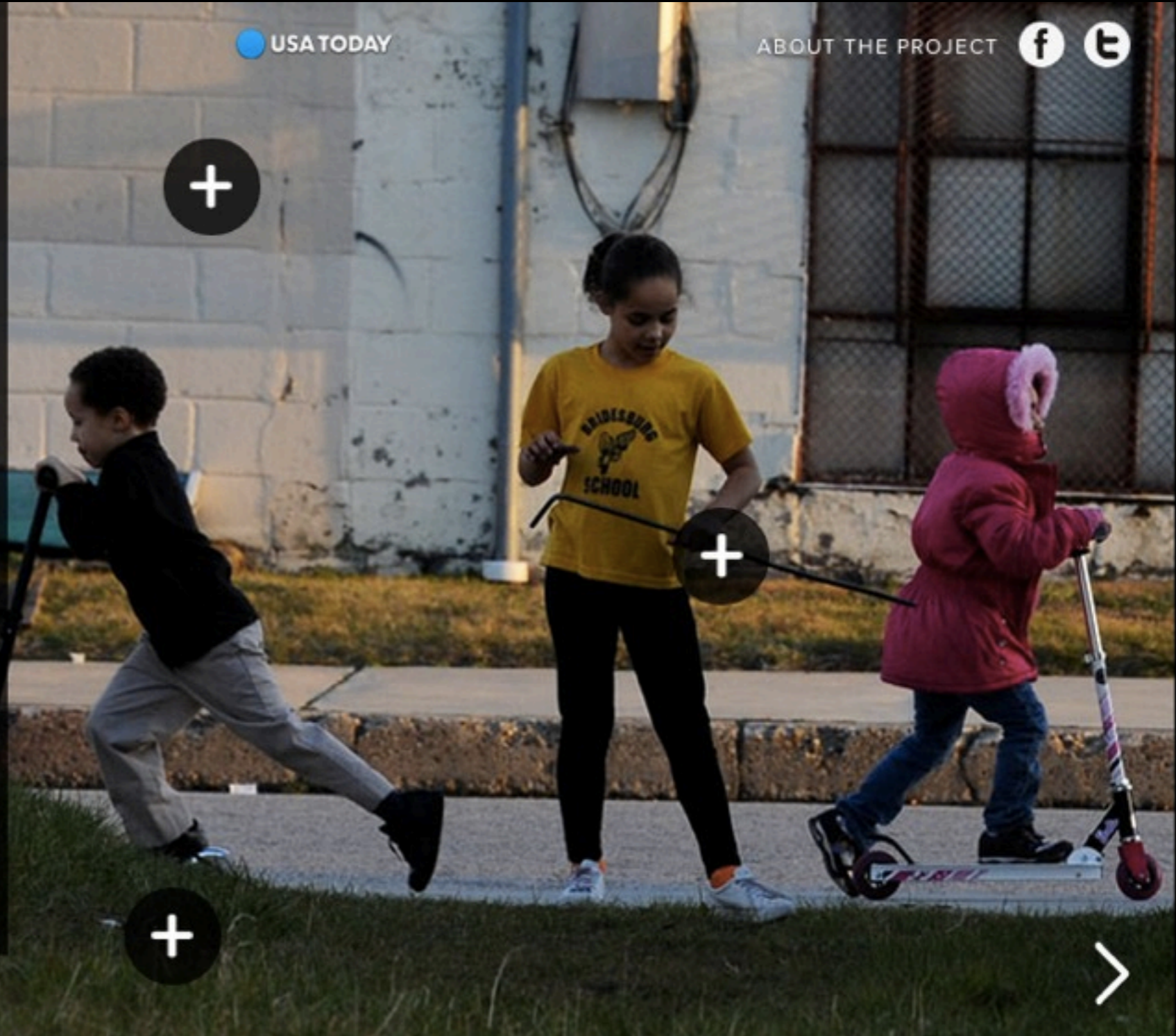
PHOTOS



EXPLORE



HIDE



DANGER

An invisible and ignored danger

FAILURE

A failure to protect the public

TESTING

USA TODAY's soil test findings

CASE STUDY

Tyroler Metals, Cleveland, OH

TAKE ACTION

How you can make your home, yard safe

EXPLORE

More than 230 former factory sites

<http://usatoday30.usatoday.com/news/nation/lead-poisoning>

<ahref

← BACK TO MAIN

Mappa Satellite



Check out what USA TODAY discovered about more than 230 previously 'unrecognized' smelters

SHOW ME



Featured USA TODAY soil testing sites



USA TODAY soil testing sites



Other factory sites

<http://usatoday30.usatoday.com/news/nation/lead-poisoning>

<a href

← BACK TO MAP

MULTNOMAH METAL CO. WORKS

0236 SW Flower St., Portland, Ore. 97239

About

RELATED DOCUMENTS

Read documents about the site

SOIL SAMPLES

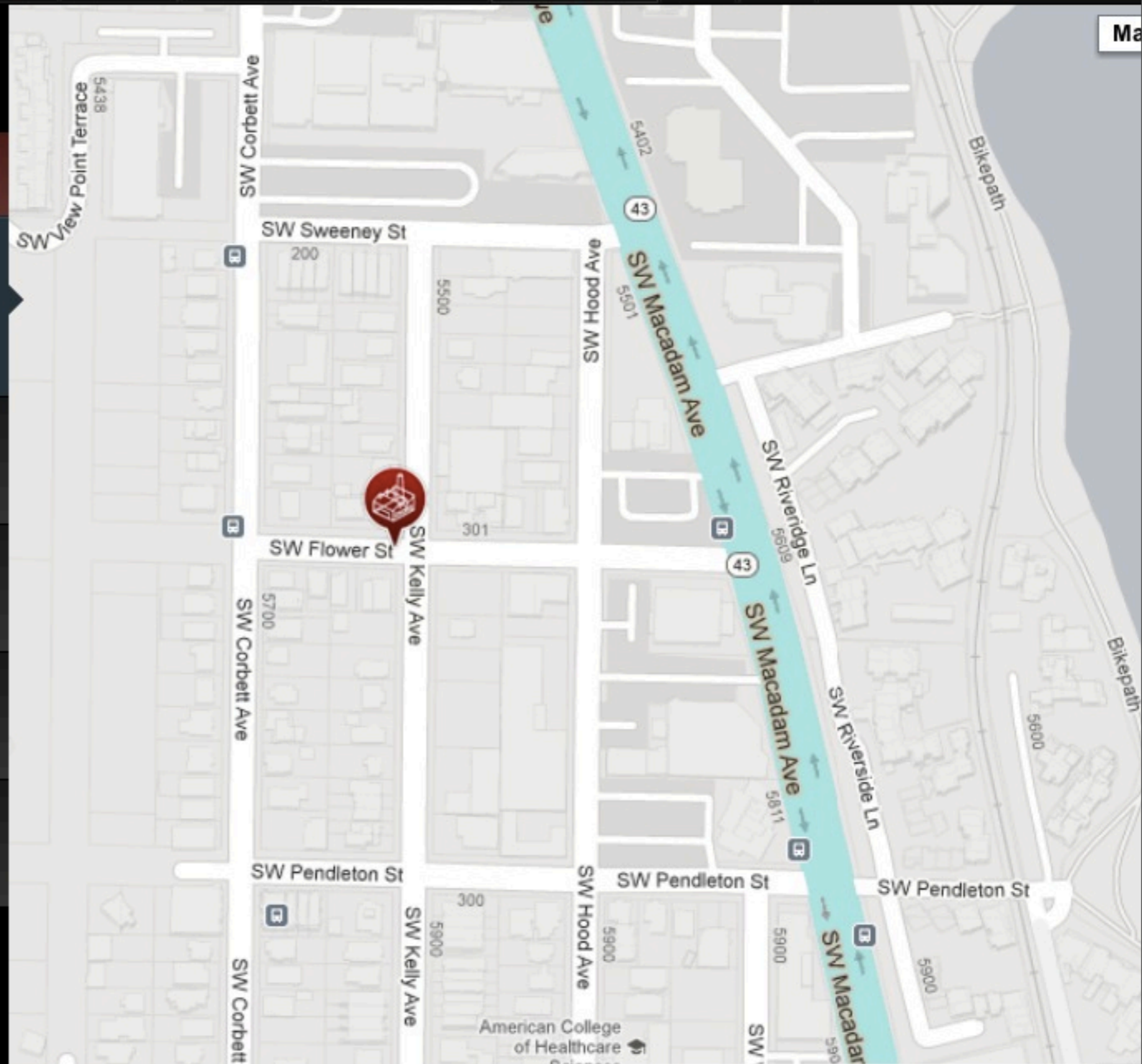
Read what USA TODAY's tests found

PHOTOS

Images of the site

VIDEO

Video of the site



<http://usatoday30.usatoday.com/news/nation/lead-poisoning>

<a href

How much of a turning point in the war on terror will Bin Laden's death represent?



<http://www.nytimes.com/interactive/2011/05/03/us/20110503-osama-response.html>

Jon Huang and Aron Pilhofer/The New York Times

<a href

30 July 2012 Last updated at 16:14 GMT


72K Share f t e

Your Olympic athlete body match

Olympic athletes come in all shapes and sizes, from the lithe limbs of Japan's Asuka Teramoto to the gargantuan frame of China's Zhaoxu Zhang. But how do you measure up in comparison? Try our app below and find out. Why not then share your results with your friends?

TALLEST

2.19m, 110kg



2.25m

2m

1.75m


1.5m

1.25m

1m

LIGHTEST

1.36m, 30kg



Where do you stand?

Height Metres | Feet

Weight Kilograms | Pounds | Stone


COMPARE


<http://www.bbc.co.uk/news/uk-19050139>

FLUGROUTEN-RADAR




Diese Flüge kreuzen Ihren Kiez

Der Flugrouten-Radar zeigt alle Flüge über Ihrem Standort in Berlin und im Umland – jede Fluglinie, jede Flughöhe, jeden Lärmwert zu jeder Tages- und Nachtzeit. Geben Sie Ihre Adresse ein, drehen Sie die 3-D-Karte und klicken Sie sich durch die Flieger. » Was die Anwendung noch verrät


 Mein Standort


 Alle Ortsteile / Gemeinden

Flugrouten Radar

Roedenbecksteig, 14109 Berlin Wannsee

Beispiele: Wannsee-Reaktor, Möggelsee, Regierungsviertel

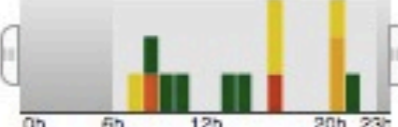
17. Mai 2013 (Freitag)

Roedenbecksteig, 14109 Berlin Wannsee

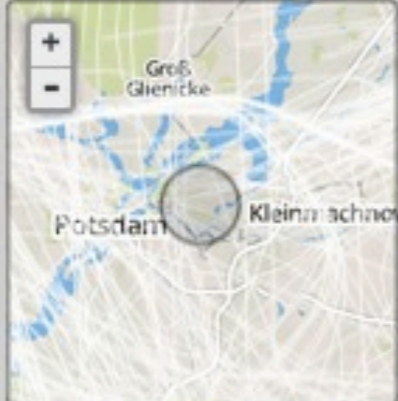
14 Flüge

Berlin Tegel (TXL)	12
Berlin Schönefeld (SXF)	2

Flüge im Tagesverlauf



Flugrouten-Übersicht



Alle Flüge
785

TXL/SXF-Routen

BER-Routen

Höhe (m)

3000


2600

2200


1800

1500


900



Diese Abfrage teilen



So flugbelastet ist meine Umgebung



1. Il processo e gli strumenti

2. Le esperienze migliori

3. E in Italia?

4. KEEP CALM

...utine. Nulla di
...o quando ci va».
...iata. Gli amori a

...lutare
...ere
...e dove
...drà

...ttini Psicologo

...na necessità con
...degli impatti del
...do, precario, che
...ità di scelta.

...capriole e salti in
...e in piedi rapporti
...sfrontalieri. Inu-
...facile. Ma non è
...addosso, perché
...guardarsi intorno
...un'intera genera-

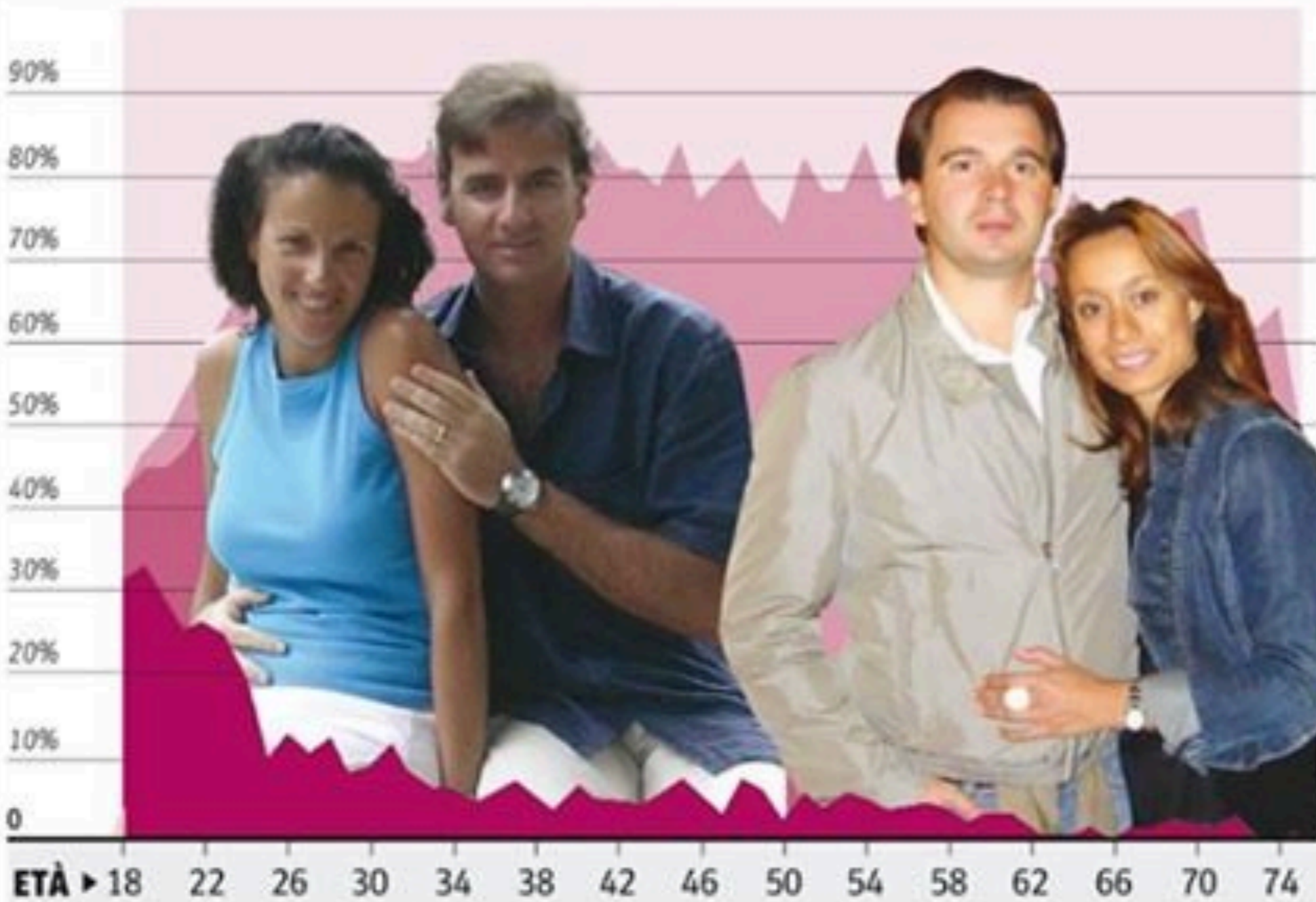
...on si sono tirati
...passo. Negli Stati
...lioni di matrimo-
...ondo un recente
...tura rapporti più
...ionali perché ba-
...cazione più pro-
...noi si è spostato
...ando la compo-
...to a quella sociale

Scelte di vita a confronto

Spaccato delle diverse tipologie familiari
in uno studio australiano pubblicato lo scorso ottobre

■ LAT* ■ Convivente ■ Sposato ■ Single

*Living-apart-together,
persone che identificano se stessi
come parte di una relazione
con qualcuno con cui non convivono




Fonte: www.aifs.gov.au

D'ARCO

Quotidianità
che punto? C'è ch
za. Sarà l'età. An
negli Enta, ados
spazi, rivivere la
evitare nel fratter
titi. Perché romp
funziona da 9 an
rebbe Boccadasse
Montalbano rin
nuotate mattutina
zo, rigorosament
Parola d'ordin
sione, ossia tener
la comunicazione
attraverso i socia
Zavattini —, rend
are momenti ma
tro». Quando arri
corciare le distanz
gi che la tua quot
quella che sta v
weekend non ba
Lei e Carlo hanno
con una tattica s
lui, fisico lei) qua
stanchi di viaggi
matizzati da cias
Mai abbando
«Entro tre anni
dice Alessandro.
modello familiar
sciuta: mamma e
sotto lo stesso te
sia. «L'importan
termine realistico
sapere con certe
psicologo — che
cendo il possibile
hanno un progett

LA CAPITALE DEL GIOCO D'AZZARDO



I DATI AGGIORNATI DELL'AMMINISTRAZIONE DEI MONOPOLI DI STATO
Sale Slot, a Genova una ogni 235 metri
 In Italia nessun'altra città ha una simile concentrazione

LO SPECIALE SU WWW.ILSECOLOXIX.IT

SLOT A GENOVA, su www.ilsecoloxix.it la mappa interattiva e navigabile della distribuzione quartiere per quartiere, per zona, per tipologia, per prossimità alle scuole e per distanza da luoghi di interesse.

PARTECIPA SUL WEB E SEGNALACI TUTTE LE MACCHINETTE IN CITTÀ

Invia i vostri contributi per aggiornare la mappa e magari far emergere anche le realtà illegali.

La cartina e tutte le informazioni sono online sul nostro sito: www.ilsecoloxix.it

le mappe navigabili da oggi su www.ilsecoloxix.it

GENOVA: ECCO DOVE SI GIOCA

Esercizi autorizzati per 1000 abitanti

1.83	3.07	2.78	2.74	2.71	2.74	2.27	2.26	2.12	2.08	1.89	1.88	1.84	1.82	1.71	1.53	1.47	1.46	1.44	1.33	1.36	1.31	0.60
------	------	------	------	------	------	------	------	------	------	------	------	------	------	------	------	------	------	------	------	------	------	------

Esercizi dedicati (Mini-Casino)

SAMPIERDARENA	7
SESTRI	5
MOLASSANA	5
MARASSI	4
PIA	3
RIVAROLO	3
BOLZANO	3
PONTEDECIMO	3
FOCE	3
VOLTRI	2
PEGLI	2
CORNIGLIANO	2
S.FRUTTUOSO	2
NERVI	2
S. TEODORO	1
CENTRO STORICO	1
PORTORIA	1
STAGLIENO	1
S. MARTINO	1

Per 1.000 abitanti

PONTEDECIMO	0,23
BOLZANO	0,20
MOLASSANA	0,19
FOCE	0,19
SAMPIERDARENA	0,15
VOLTRI	0,15
PIA	0,14
CORNIGLIANO	0,13
SESTRI	0,11
NERVI	0,10
MARASSI	0,10
RIVAROLO	0,09
PORTORIA	0,08
PEGLI	0,07
S. MARTINO	0,06
S. FRUTTUOSO	0,06
STAGLIENO	0,05
S. TEODORO	0,04
CENTRO STORICO	0,04

Mini-Casino e ag. scommesse con slot per 1.000 abitanti

PORTORIA	3,26
BOLZANO	3,25
CORNIGLIANO	2,58
FOCE	2,35
PONTEDECIMO	2,34
SAMPIERDARENA	1,99
MOLASSANA	1,93
MARASSI	1,71
VOLTRI	1,54
SESTRI	1,31
PIA	1,40
S. MARTINO	1,29
CENTRO STORICO	1,28
RIVAROLO	1,25
PEGLI	1,31
NERVI	1,02
STAGLIENO	0,82
S. TEODORO	0,87
S. FRUTTUOSO	0,83
QUARTO	0,33

Importante notare l'assenza di esercizi dedicati nei quartieri: OREGINA-LAGACCIO, VALLE STURIA, STRIPIA, CASTELLETO, ALBARO

Elaborazioni Secolo XIX su dati AAPS al 30 giugno 2013

Nel primo semestre 2013 i bar a Genova erano 1.858
 Questo significa che oltre 1 bar su 3 (36%) è autorizzato ad ospitare slot machine



SONO 1.211 I LOCALI AUTORIZZATI SUL TERRITORIO CITTADINO
Sampierdarena e Foce trasformate in piccole Las Vegas
 Albaro e Castelletto le zone meno a rischio



Sala slot in via Rimassa, alla Foce, uno dei quartieri con più locali per il gioco

L'ANALISI

MILLEDCURCENTOUNDICI. Il numero non è magico anche se fa sognare molti e per alcuni, a volte, si trasforma in un incubo. È la cifra, aggiornata al 30 giugno, degli esercizi autorizzati a ospitare slot machine nel Comune di Genova. Una ogni 484 abitanti, secondo i dati trasmessi ai sindaci e ai magistrati competenti.

Insieme, un esercizio di locali che promettono euro e centesimi di fortuna e che il Secolo XIX ha messo su una mappa (di carta e digitale). Il risultato è quello che si vede in queste pagine e sul sito: la distribuzione quartiere per quartiere, strada per strada, di quelle "macchinette" che nel 2012 in Italia hanno regalato all'erario ben 4,1 miliardi di euro e ai sindaci svariate preoccupazioni. Per non dire dell'inserimento della ludopatia (o gioco d'azzardo patologico) tra le malattie a carico del sistema sanitario nazionale.

I dati utilizzati per questa indagine sono quelli dell'Amministrazione autonoma dei monopoli di Stato (Aams) che tiene traccia degli esercizi che richiedono di poter detenere apparecchiature infrattaminate. Si tratta, dunque, di autorizzazioni che in qualche caso non si traducono in effettiva presenza di slot in un locale ma che, prese complessivamente, rivelano la straordinaria capillarità del fenomeno sul territorio.

Perché è vero che adattare l'attenzione dell'opinione pubblica sono spesso le sale da gioco dalle insegne sgargianti, ma a rendere quotidiana e familiare l'offerta di azzardo, dicono i numeri, sono esercizi commerciali assai più comuni e meno appariscenti. Per esempio, i bar. Secondo le cifre di Aams, sono ben 675 (il 36% del totale dei locali con slot) quelli che hanno scelto di arrotondare le entrate di caffè e trascorrere con le macchinette, così come un tempo facevano con flipper e videogiochi. Mentre a 303 (il 25%) appartengono le tabaccherie e ricevitorie Lotto che vendono francobolli e consentono ai clienti di tentare la fortuna pigliando dei tassi.

Ma se Tabacchi e d'azzardo colpisce, è la ineguale distribuzione sul territorio a riservare sorprese e incertezze, ad alimentare domande. Tra le ex circoscrizioni, Sampierdarena risulta prima per numero assoluto di locali con macchinette (184). Se però si guarda alla concentrazione in rapporto alla popolazione, la situazione muta sensibilmente. La Foce con 4,15

L'INIZIATIVA

E MASONE IMPONE IL COPRIFUOCO ALLE NOVE DI SERA

+++ MASONE, ora 21: fine dei giochi. Lo stop è imposto da un'ordinanza del sindaco Paolo D'Amico emessa nei giorni scorsi e riguarda tutti gli "appesanti e congegni" per il gioco d'azzardo, ossia le cosiddette macchinette videopoker, sia che siano installate nella sala giochi del paese, sia che siano in funzione dentro i bar e nelle tabaccherie. Per le sale giochi lo stop corrisponde anche all'orario di chiusura, mentre per i bar il coprifuoco tassativo è quello di spegnere gli apparecchi in silenzio che possono arrivare anche, in caso di recidiva della violazione, alla chiusura dell'uscio e alla denuncia. Un vero e proprio coprifuoco che il sindaco spiega così: «La recente apertura di una sala giochi videopoker, la prima in valle Stura e la 14ª autorizzata per altro in provincia, ha decisamente saturato l'offerta di giochi leciti in una zona piccola come il nostro».

IL DOPPIO RECORD
 Maggiore numero di mini-casino e aree per il gioco

SPESSE IGNORATO L'OBBLIGO DI CHIUSURA ALLE 19.30
L'INCASSO VALE PIU' DELLA MULTA
COSI' I BIG SFORANO L'ORARIO

COME IN TUTTE LE GUERRE, anche tra chi sta dalla stessa parte c'è sempre qualcuno che paga il prezzo più alto. E che quella in corso tra il Comune e i titolari delle sale giochi sia una guerra in piena regola, combattuta a colpi di ricorsi al Tar (ben 13 quelli presentati da una trentina di operatori contro il regolamento comunale anti-slot), non c'è alcun dubbio.

In attesa che, il prossimo 30 ottobre, il Tribunale amministrativo della Liguria si pronuncerà sul merito dei ricorsi, il sindaco fuorilegge servato dell'azzardo appare spaccato in due.

Da un'parte, i ricorritori delle sale più grandi e frequentate che, essendo più "ricchi", possono permettersi di restare apertamente il regolamento di Torino prolungando l'apertura dei propri locali ben oltre le 19.30, orario di chiusura fissato dal Comune. «Covano pagare una multa che rimpicciolisce gli incassi della sera», ammette candidamente uno di loro. Dall'altra, ci sono i "poveri" per i quali, invece, il peso di una sanzione sarebbe insostenibile. Per questi ultimi, tra i modi bar e tabaccherie, il gioco d'azzardo rappresenta un sostanziale vincolo economico. Ma questo significa anche veder drasticamente ridotto il fatturato da scommesse col rischio di uscire dal mercato. Insomma, nella situazione di stallo innescata dalla replica di

ricorsi al Tar, ci sono figli e figliastri. Non certo per volontà del Comune che promette «controlli a regola d'arte per tutti». E che, in questa partita, sino adesso è uscito vincitore. All'ultima al Tar del 4 luglio scorso, i ricorritori hanno rinunciato a portare avanti la richiesta di sospensione del provvedimento. Tuttavia, quindi, al 30 ottobre prossimo, quando i giudici smonteranno il provvedimento in merito al gioco nell'impedire l'apertura di nuove sale da gioco nel proprio territorio. Con la concreta speranza, alimentata da un intervento del Consiglio di Stato favorevole al Comune di Milano su identica querelle, di veder definitivamente applicato il proprio regolamento contro il dilagare della ludopatia. Una battaglia, l'ultima, sposta in prima persona da don Andrea Gallo poco prima di morire. Ma appoggiata anche dalla Fondazione antitumorale della Curia e dagli operatori della Ael e del Ser che si occupano quotidianamente di ripulire i danni alle persone dipendenti dal gioco. Sul fronte opposto sono, invece, schierati, accanto ai gestori, i colossi dell'azzardo - come Lotomatica di Eurobet - Confindustria e Confindustria, sono in campo per tutelare gli interessi dei baristi-biscottieri.

Data journalism: la mappa delle slot machine in Italia

Inchiesta di Wired Italia: dove ci sono più slot, in percentuale si gioca e si perde di più. E l'azzardo diventa un costo sociale e sanitario. [GUARDA LA MAPPA](#)

02 luglio 2013 di [Raffaele Mastrodonardo](#) e [Alessio Cimarelli](#)



VOTA

- Wired █
- Tired █
- Expired █



Segui

1,6mila

Mi piace

Condividi

173

Tweet

+1 25



<http://daily.wired.it/news/2013/07/02/italia-slot-machine.html>

Benvenuto nella nuova versione di Google Gruppi! Scopri le [nuove funzionalità](#).

Gruppi

NUOVO ARGOMENTO



Segna tutti come già letti

Azioni ▾

Filtri ▾

I miei gruppi

Home page

Speciali

▾ Preferiti

Investigative Rep... 99+

HHMilano 3

▾ Visualizzati di recente

ListeDiVetro

FOIA.it

datajournalismitaly

Spaghetti Open Data

▾ Ricerca recenti

©2013 Google

[Privacy](#) - [Termini di servizio](#) -

[Home page di Google](#)

datajournalismitaly

30 di 410 argomenti (43 non letti) ☆

Gesti:

--
Guido Romeo

datablog@ahref.eu
<http://tiny.cc/idata>
www.ahref.eu

[Modifica il messaggio di benvenuto](#) [Cancella il messaggio di benvenuto](#)

-  **Segnalazione di progetti italiani di DataJournalism** (6)
Di Davide Bennato - 6 post - 7 visualizzazioni
-  **Aggiornamento progetto di traduzione del DJ-Handbook** (2)
Di Senza_zucchero - 2 post - 2 visualizzazioni
-  **Mappa Interattiva e Visualizzazioni sulla Diffusione dei Giornali cartacei in Italia** (2)
Di Andrea Nelson Mauro - 2 post - 6 visualizzazioni
-  **manuale online d3js visualizzazioni vettoriali interattive (gratis)** (2)
Di iilt - 2 post - 0 visualizzazioni

<http://groups.google.com/group/datajournalismitaly>

Mar Mediterraneo, tomba di migranti

ddj blog

Cliccandoci sopra puoi leggere la descrizione di ogni evento e approfondire mediante il link all'articolo originario.

Dal 23 Settembre 2009 al 11 Ottobre 2013

4060
vittime



<http://www.datajournalism.it/2013/04/22/mar-mediterraneo-tomba-di-migranti/>

<ahref

Terremoto Emilia: un anno dopo la seconda forte scossa

May 29, 2013

By [Marco Boscolo](#)



Qualche minuto dopo le 9 del mattino del 29 maggio di un anno fa la terra emiliana già fortemente segnata dal sisma del 20 maggio trema ancora. Ritorna la paura, si accentuano i danni, si allunga la conta dei morti. A un anno da quell'evento drammatico, che [abbiamo già ricordato il 20 maggio scorso](#) con la nostra timeline dedicata, torniamo a parlare del terremoto in Emilia da due punti di vista diversi, ma complementari.

Il primo è quello di una mappa dei comuni colpiti che mette in evidenza l'ammontare dei danni calcolati comune per comune. Sono dati che derivano da [Openricostruzione](#) un progetto di cui formicablu (che sostiene questo sito) è partner e l'ha realizzata un giornalista appassionato di data che avete già visto su queste colonne, ovvero [Andrea Nelson Mauro](#). Per una volta, quindi, non proponiamo una storia, una visualizzazione o una analisi originale ma ne riportiamo una fatta da un progetto amico. Perché tenere un occhio attento sulla ricostruzione, con un sistema di open data che permetta di monitorare puntualmente l'andamento delle singole donazioni e che coinvolga in maniera così forte i cittadini in prima persona, è importante ed un'operazione di civismo di alto livello.

[Qui](#) trovate il link alla mappa e [qui](#), invece, il post che la spiega.

Di Openricostruzione ha parlato anche [Pensatech](#), il settimanale di [Radio Città del Capo](#) di Bologna dedicato alle tecnologie digitali e all'innovazione nella [puntata di venerdì 24 maggio](#) con

ddj world

- [Radio3 in libreria](#)
- [Cicada tracker - WNYC](#)

ddjIT news&tools

- [data school ahref-istat: terza edizione](#)
- [Poynter tradotto: i 10 tools del dataj via @datajocrew](#)

ddj blog

-  [Shared US rendition map: what it means, and how to use it.](#)
— May 22nd via [\[Guardian Datablog\]](#)
-  [Shared US rendition: every suspected flight mapped.](#)
— May 22nd via [\[Guardian Datablog\]](#)

ddj newsletter

Email Address

Preferred Format

- HTML
- Text
- Mobile

[iscriviti!](#)

[cancellati da questa lista](#)

powered by [MailChimp!](#)

ddj tweets



Totally agree RT [@dancow](#) Flickr's

redesign makes it a service worth sharing <http://t.co/iR3ynNxMNv>
5 days ago





WIRED IT



LIKE



LATER



SHARE

#scuolesicure
#safeschools
the making of

05:54



HD



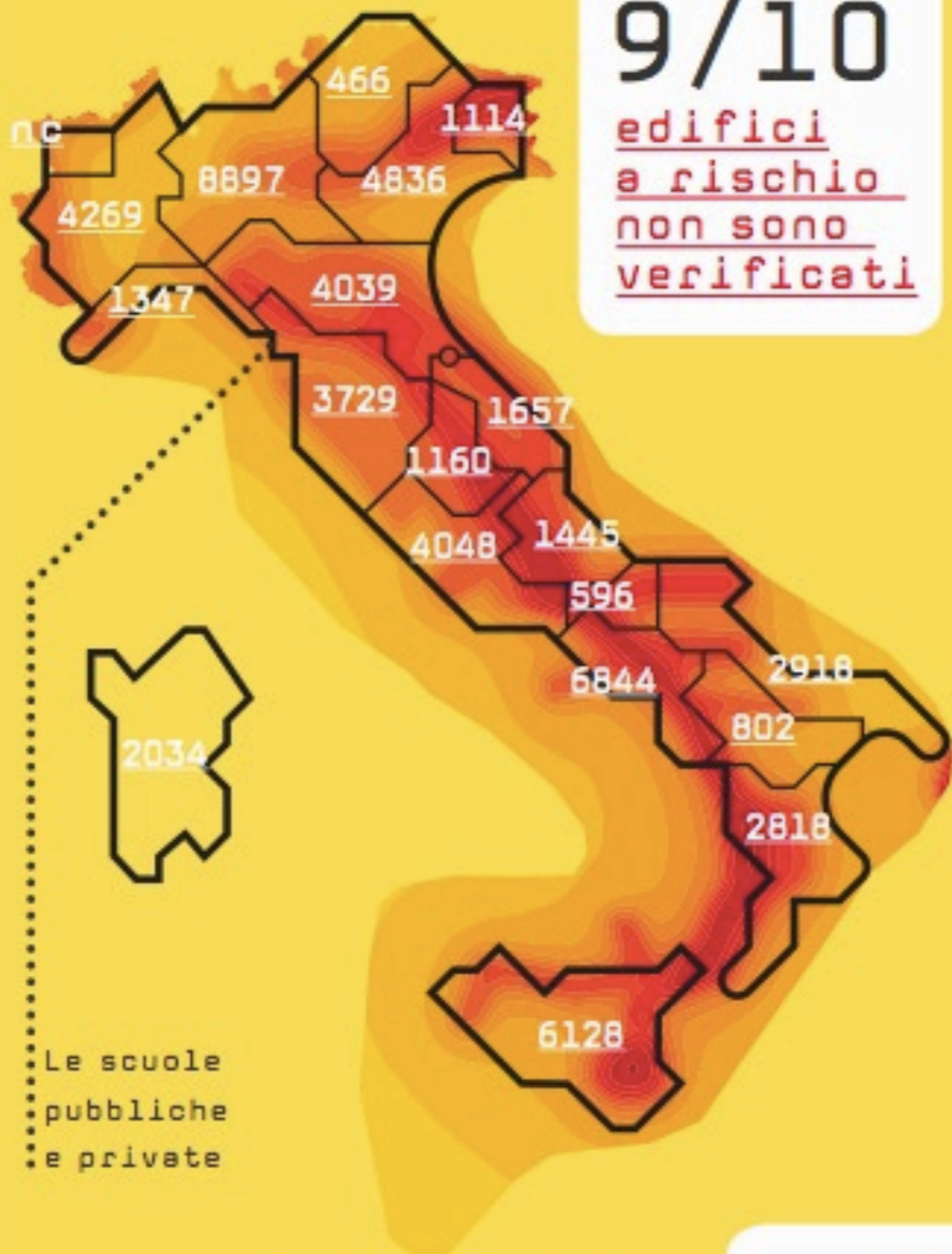
<http://vimeo.com/63394788>

<ahref

DOVE TREMA L'ITALIA

Nella mappa a destra l'intensità del colore è proporzionale alla pericolosità sismica dell'area calcolata in base all'accelerazione "g" del terreno nel caso di un terremoto.

- ◆ < 0,025g
- ◆ 0,025 - 0,050
- ◆ 0,050 - 0,075
- ◆ 0,075 - 0,100
- ◆ 0,100 - 0,125
- ◆ 0,125 - 0,150
- ◆ 0,150 - 0,175
- ◆ 0,175 - 0,200
- ◆ 0,200 - 0,225
- ◆ 0,225 - 0,250
- ◆ 0,250 - 0,275
- ◆ 0,275 - 0,300



9/10

edifici
a rischio
non sono
verificati

IL PUZZLE DELLA SICUREZZA

In Italia ci sono più di 57 mila scuole: 14800 private e 42 mila pubbliche. Tra queste ultime, il Ministero delle infrastrutture e la Protezione Civile identificano **22858 scuole come vulnerabili dai terremoti e quindi da verificare**. Nei fatti, però, dopo tre terremoti e dieci anni di leggi, provvedimenti e stanziamenti di fondi, meno di una su dieci è stata davvero ispezionata. Un'interrogazione parlamentare del 2011 riporta 1875 edifici verificati, mentre le richieste di fondi da parte degli enti locali ne riportano 2524. Sul lavoro fatto, Abruzzo e Lazio sono le più trasparenti, mentre le altre Regioni sono molto più indietro e spesso non fanno nemmeno le verifiche.

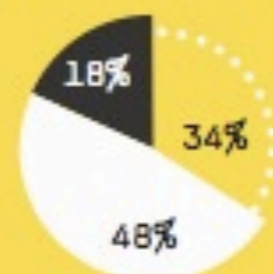
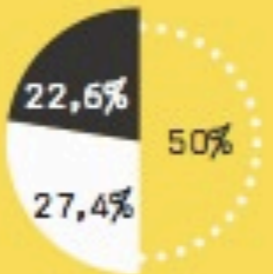
DIECI ANNI PER LA SICUREZZA

Terremoto in Molise
31 OTT 2002

2003
Obbligo di verifiche per tutti gli edifici costruiti dopo 1984. Assegnati **273 milioni** di finanziamento.

2006-2007
In due anni è stanziato oltre **1 miliardo di euro** più **20 milioni l'anno** dal 2008 per le verifiche.

FONTI: PROTEZIONE CIVILE, MINISTERO DELLE INFRASTRUTTURE, MIUR, CAMERA DEI DEPUTATI, INGV.

Regioni	Scuole verificate	Rischio alto	Rischio altissimo	Totale
ABRUZZO	82	25	29	 <p>altissimo alto rischio medio-basso</p>
L'Aquila	5	1	4	
Chieti	58	17	18	
Pescara	5	2	2	
Teramo	14	5	5	
LAZIO	582	162	130	 <p>altissimo alto rischio medio-basso</p>
Frosinone	351	151	125	
Latina	39	1	3	
Rieti	111	10	1	
Roma	71	0	1	
Viterbo	10	0	0	

Chi verifica, ma non pubblica...

Trentino, Piemonte, Lombardia, Emilia Romagna, Toscana, Umbria, Campania, Puglia, Sicilia e Basilicata fanno le verifiche, ma pubblicano i risultati per scuola.

... E chi, invece, non fa le verifiche

Secondo la documentazione ottenuta da *Wired*, Molise, Marche, Friuli, Veneto e Calabria non hanno mai nemmeno verificato le proprie scuole.

Terremoto in Abruzzo
06 APR 2009

Terremoto in Emilia
20 MAG 2012



2009
Stanziati **489 milioni** per 1594 interventi e **1 miliardo** per il piano straordinario sulle scuole.

2010
Stanziata la prima quota di **358 milioni** del miliardo (piano straordinario 6/03/09).

5 LUG 2012
Finanziati con **56 milioni** 28 prefabbricati scolastici in Emilia Romagna. Altri 26 da un fondo regionale.

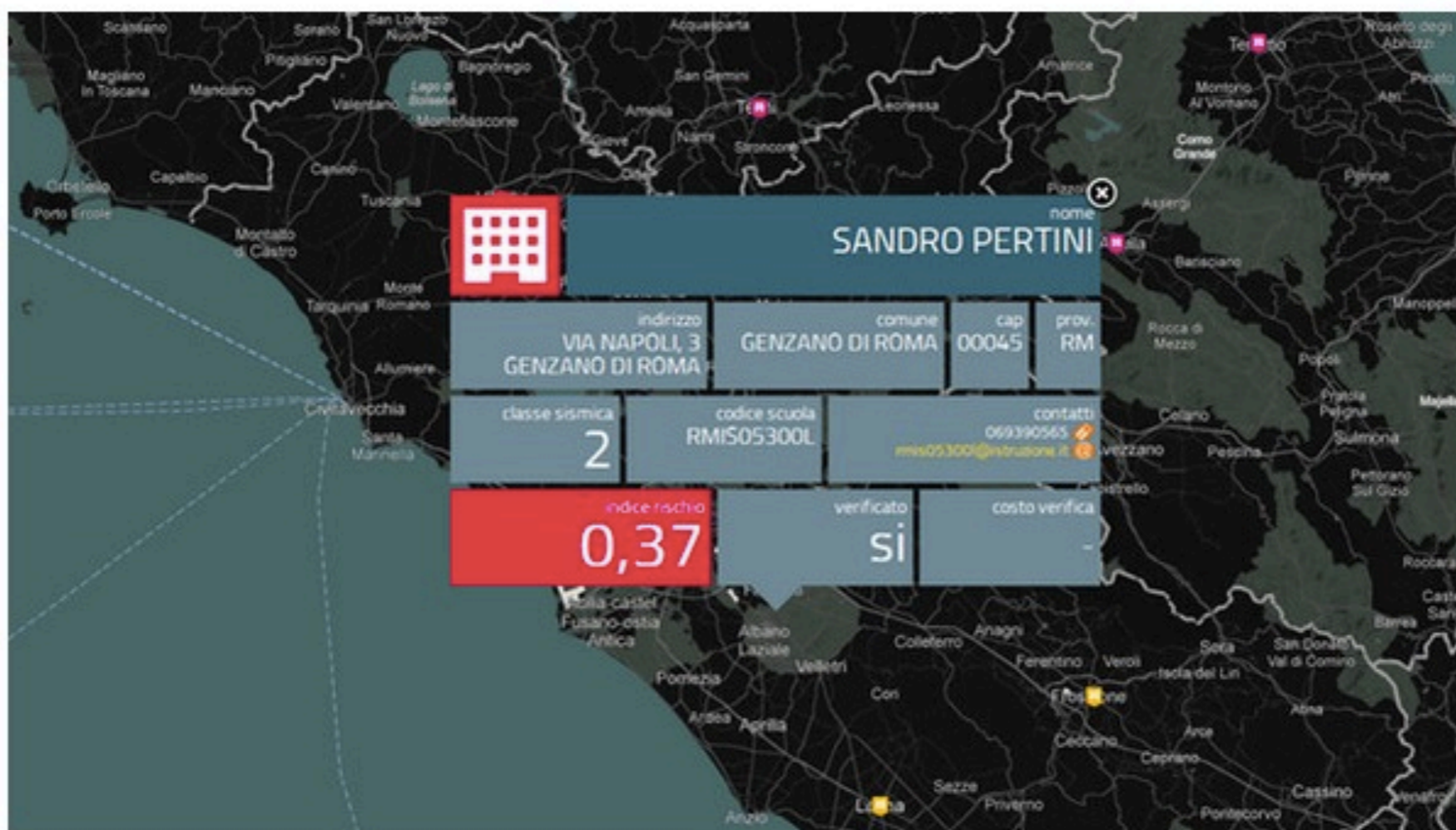
31 DIC 2012
Termine ultimo per completare le verifiche sismiche previste dall'ordinanza del 2003.

DAILY > NEWS > POLITICA

I dati sulla sicurezza sismica delle scuole

Si chiude la campagna #scuolesicure di Wired Italia, con una mappa interattiva di 50mila edifici scolastici e un database aperto a tutti. [Controlla se la tua scuola è a rischio](#)

09 novembre 2012 di [Guido Romeo](#)



"Le condizioni delle scuole italiane sono un'emergenza nazionale": lo ha sottolineato senza giri di parole

13



1

2

VOTA

Wired

Tired

Expired



Segui

480

Mi piace

Condividi

114

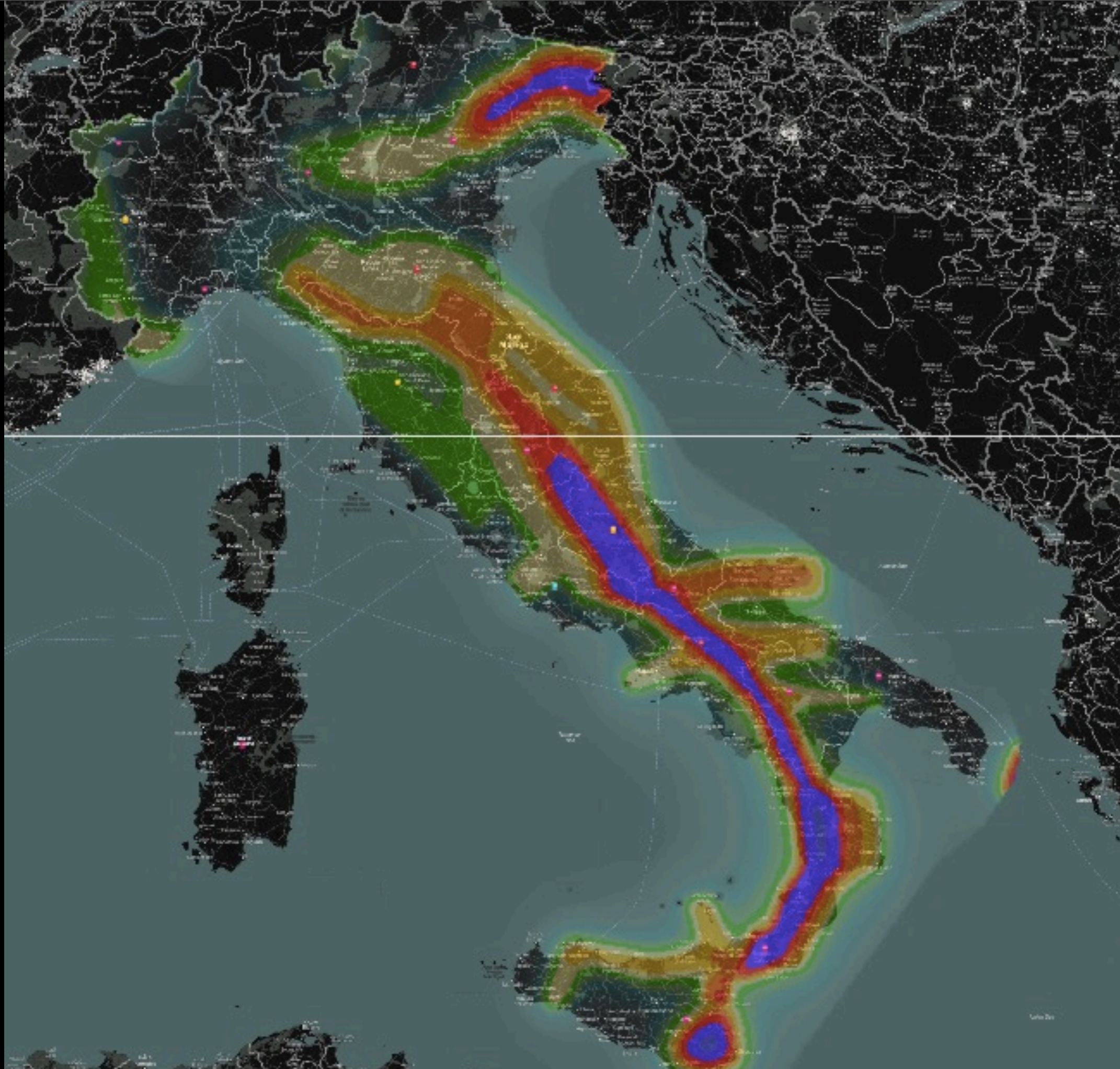
Tweet

+1

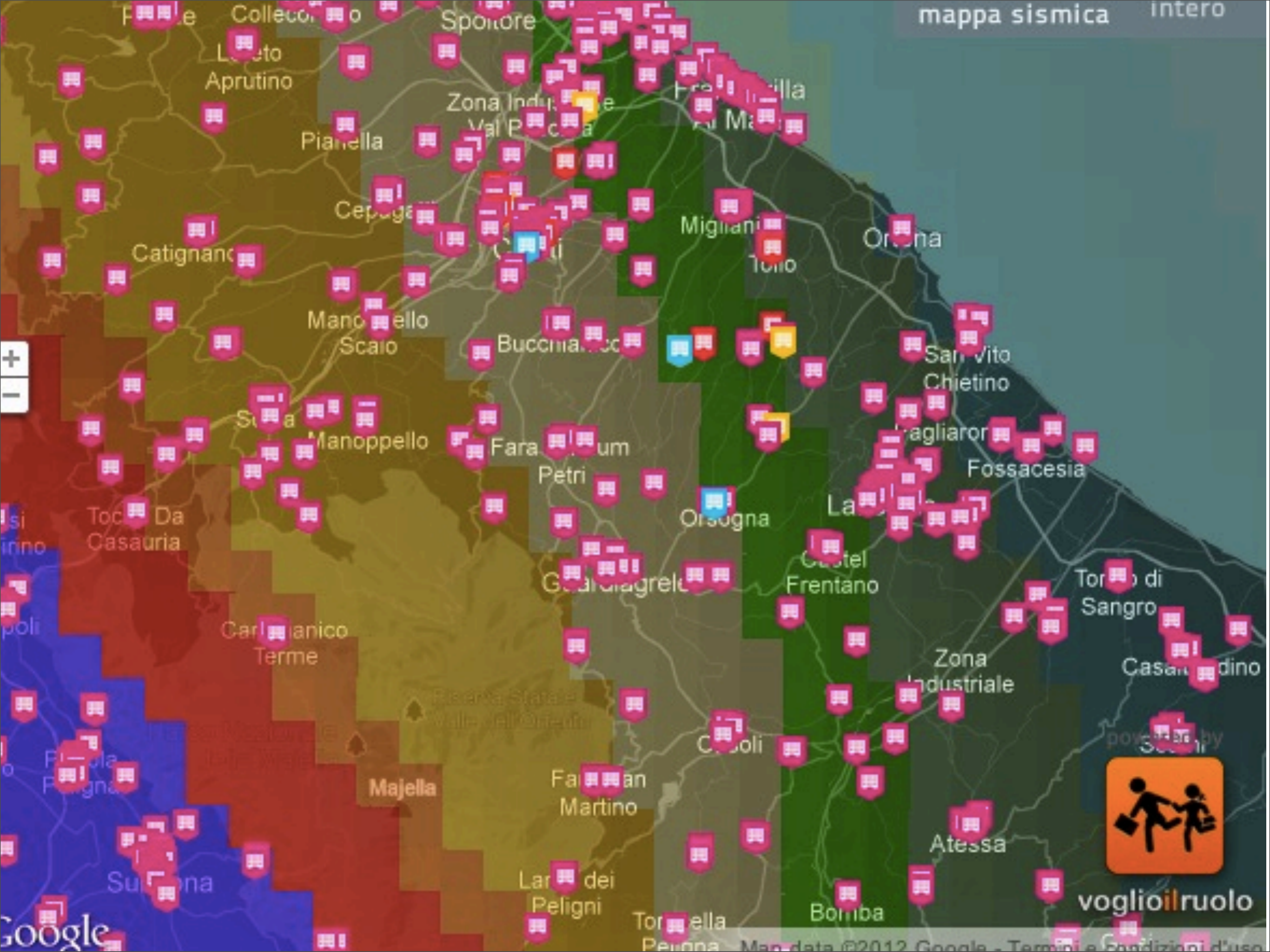
24

<http://daily.wired.it/news/politica/2012/11/09/scuole-sicurezza-terremoto-143678.html>

<ahref



<ahref





nome
TORRICE S.MOSE'

indirizzo
VIA S.MOSE'

comune
TORRICE

cap
03020

prov.
FR

classe sismica
2

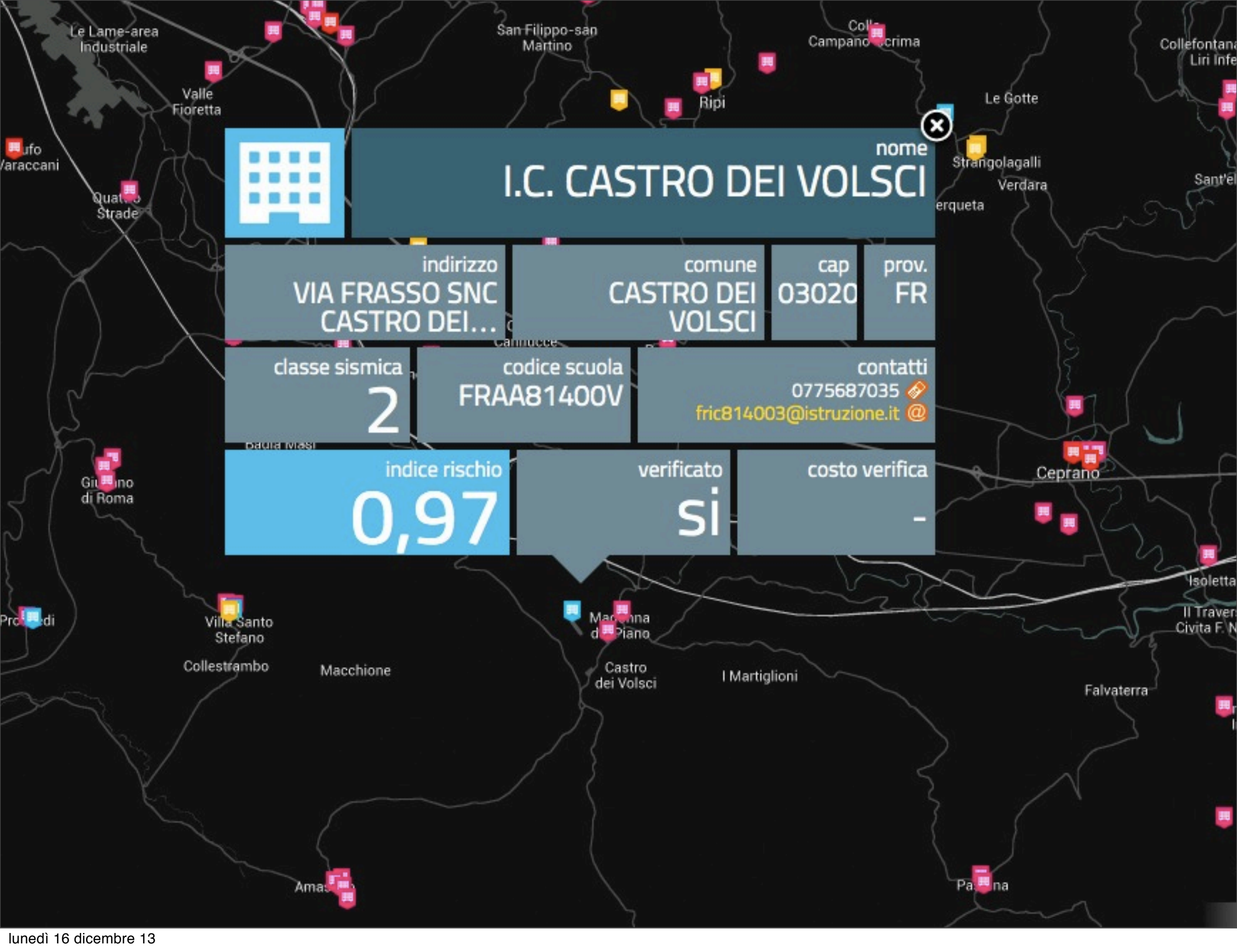
codice scuola
FRAA81003P


contatti
0775301378 📞
www.istitutocomprensivotorrice.it 🏠
fric81000q@istruzione.it @



indice rischio
Assente

verificato
si

costo verifica
-



 **I.C. CASTRO DEI VOLSCI** nome

indirizzo VIA FRASSO SNC CASTRO DEI...	comune CASTRO DEI VOLSCI	cap 03020	prov. FR
classe sismica 2	codice scuola FRAA81400V	contatti 0775687035  fric814003@istruzione.it 	
indice rischio 0,97	verificato si	costo verifica -	

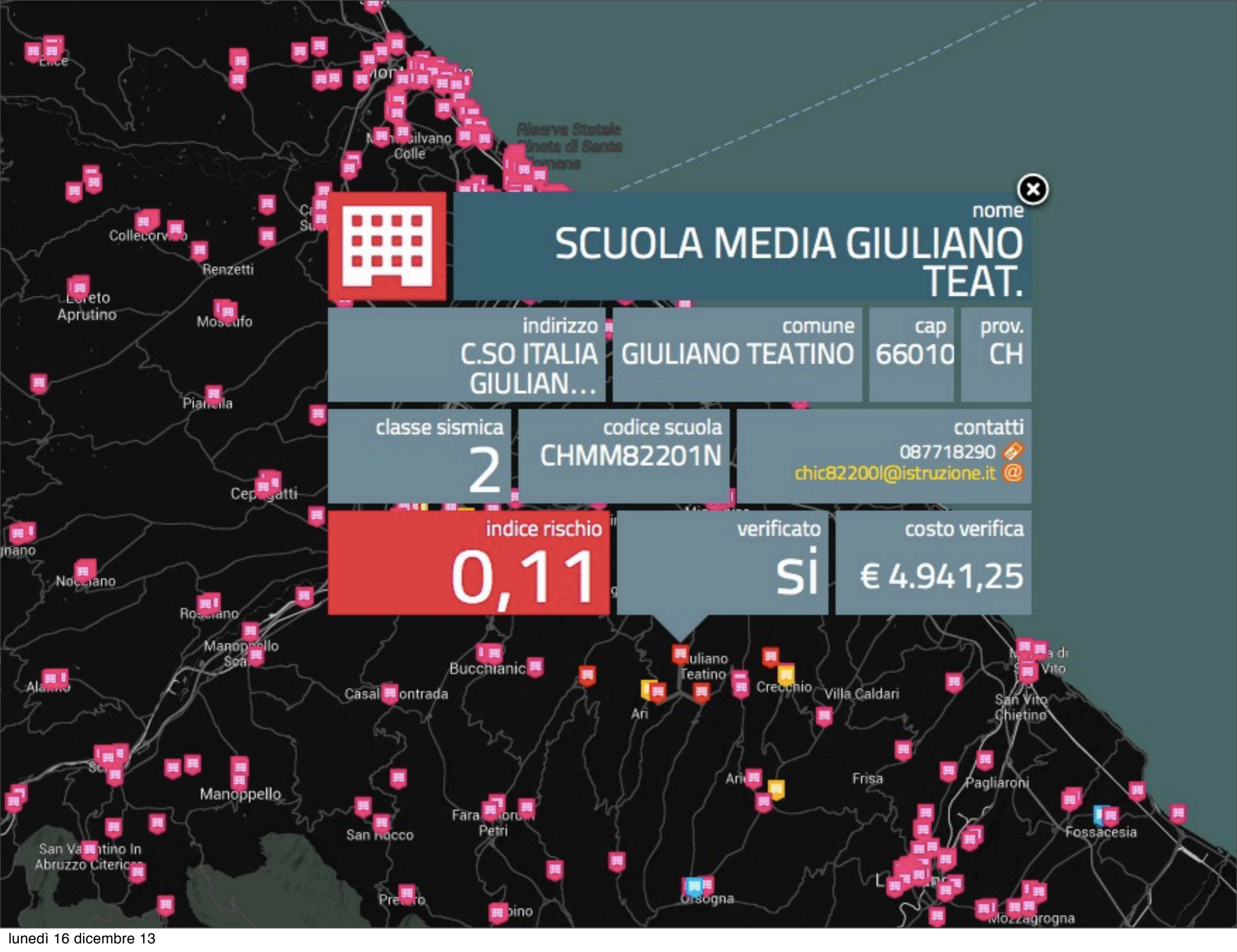


nome ✕
**SCUOLA MEDIA GIULIANO
 TEAT.**

indirizzo C.SO ITALIA GIULIAN...	comune GIULIANO TEATINO	cap 66010	prov. CH
--	-----------------------------------	---------------------	--------------------

classe sismica 2	codice scuola CHMM82201N	contatti 087718290 📞 chic82200l@istruzione.it @
----------------------------	------------------------------------	---

indice rischio 0,11	verificato SI	costo verifica € 4.941,25
-------------------------------	-------------------------	-------------------------------------





MONTE S.G.C. CHIAIAMARI

nome

indirizzo
VIA CHIAIAMARI

comune
MONTE SAN GIOVANNI

cap
03030

prov.
FR

classe sismica
2

codice scuola
FRAA835033

contatti
0775868680 📞
fric835004@istruzione.it @

indice rischio
Assente

verificato
no

costo verifica
-



DOVE TI CURI

SCOPRI I MIGLIORI (E I PEGGIORI) OSPEDALI D'ITALIA

gli articoli




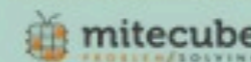
Cerca ospedale o località...



Google

Map data ©2013 Basarsoft, GeoBasis-DE/BKG (©2009), Google, Mapa G/Israel, ORION/ME, basico ee BCN/IGN España - Termini e condizioni d'uso

Fonte dati: Agenas - Ministero della Salute



http://daily.wired.it/mappa_migliori_ospedali

<a href

« PREVIOUS

← RETURN TO LISTING

NEXT »

#Checkyourhospital

Vote

Name of the organisation: Wired Italy

Country: Italy

Category: Data-driven investigative journalism small media

http://daily.wired.it/mappa_migliori_ospedali



Description of the project: Italy has many troubles, but prouds itself for having the world's second best health system according to WHO estimates. This is surely true for access to care, but is it the

<http://app.wizehive.com/voting/view/dja2013/14511/1244526/0>

<ahref



DOVE TI CURI

SCOPRI I MIGLIORI (E I PEGGIORI) OSPEDALI D'ITALIA

🔍 Cerca ospedale o località...

STRUTTURA

OSP. RIUNITI LEONARDI E RIBOLI

LAVAGNA (GE)

DIMENSIONE

GRANDE

Infarto del miocardio

decessi
5.32%

↑ media nazionale 10.95%

ricoverati
273

Infarto del miocardio senza angioplastica

decessi
9.59%

↑ media nazionale 18.18%

ricoverati
100

Infarto del miocardio con PTCA

decessi
2.71%

↑ media nazionale 4.81%

ricoverati
146

Scompenso cardiaco

decessi

ricoverati



Israele, ORION-ME, basado en BCN IGN España - [Termini e condizioni d'uso](#)

Fonte dati: Agenas - Ministero della Salute



DOVE TI CURI

SCOPRI I MIGLIORI (E I PEGGIORI) OSPEDALI D'ITALIA

gli articoli



Q Cerca ospedale o località...

STRUTTURA

OSP. RIUNITI LEONARDI E RIBOLI

LAVAGNA (GE)

DIMENSIONE

GRANDE

Infarto del miocardio

decessi
5.32%

ricoverati
273

↑ media nazionale 10.95%

È il valore riassuntivo di tutti i diversi tipi di intervento per infarto ed è una delle patologie più gravi, con un indice di rischio nazionale del 10,95%.

Infarto del miocardio senza angioplastica

decessi
9.59%

ricoverati
100

↑ media nazionale 18.18%

Infarto del miocardio con PTCA

decessi
2.71%

ricoverati
146



Infarto del miocardio media nazionale: 10.95%

I MIGLIORI

I PEGGIORI

3.1%	OSP. SAN GIACOMO D'ALTOF	24.61%	OSP. S. GIOVANNI EVANGELIS
3.19%	OSP. S. MARIA SPERANZA	21.83%	OSP. S. GIUSEPPE E MELORIC
3.29%	OSP. S. GIOVANNI DI DIO	20.47%	OSP. SAN PAOLO

chi siamo	news	biblioteca	Archivio documenti	link utili	glossario	contatti
l'agenzia struttura normativa concorsi/gare/avvisi relazioni sindacali	rassegna stampa dicono di noi	modalità di accesso pubblicazioni periodiche volumi	documenti istituzionali archivio monitor atti	siti italiani siti esteri	l'agenzia dalla A alla Z	PEC - Posta Elettronica Certificata

aree tematiche

- [area monitoraggi economici e di attività del SSN](#)
- [innovazione sperimentazione e sviluppo - HTA - HS](#)
- [qualità ed accreditamento](#)
- [organizzazione servizi sanitari](#)

attività

- [linee guida](#)
- [Osservatorio Buone Pratiche](#)
- [i mattoni del SSN](#)
- [piani di rientro](#)
- [reti ospedaliere](#)
- [monitor](#)
- [ricerca](#)



Donazione del 5 per mille a favore della ricerca

In primo piano

- [Corso per direttori generali](#)
- [Corso per direttori di struttura complessa](#)
- [Errata Corrige](#)
- [Nota esplicativa](#)

Effetti del super ticket e della crisi sull'assistenza specialistica

Monitoraggio raccomandazioni eventi sentinella

Rapporto Agenas Cure Palliative

Dossier Copayment aprile 2012

Scarica il modulo di segnalazione tecnologie emergenti



L'Agenzia nazionale per i servizi sanitari regionali è un ente nazionale con personalità giuridica di diritto pubblico che svolge un ruolo di collegamento e di supporto decisionale per il Ministero della Salute e le Regioni sulle strategie di sviluppo del Servizio Sanitario Nazionale.

La sua funzione si articola nelle seguenti attività:

- la valutazione di efficacia dei livelli essenziali di assistenza;
- la rilevazione e l'analisi dei costi; la formulazione di proposte per

Appuntamenti

Milano, 17/05/2013
 SDA Bocconi
 "La valutazione delle performance in sanità: una proposta dell'Academy"
[Programma](#)
[Iscrizione](#)

Roma, 22-24/05/2013
 CARD-II° Conferenza Nazionale sulle Cure Domiciliari
[Programma](#)

Roma, 28/05/2013
 5° eHealth Conference-Innovazione e Tecnologie In Sanità
[Programma](#)

la salute dove



Ministero della Salute



OPERAZIONE TRASPARENZA

Programma Nazionale Valutazione Esiti (PNE)

II Ed. 2011, SDO 2005-2010

Guida alla lettura

Fonti informative
e criteri di record
linkage

Metodi statistici

Appendice

Analisi per
struttura
ospedaliera

Analisi per area di
residenza

Home > [Analisi per struttura ospedaliera](#)

[struttura con tutti gli indicatori](#)

Selezione Indicatore

Infarto Miocardico Acuto: mortalità a 30 giorni dal ricovero

Grafico per le strutture

VOLUMI DI ATTIVITÀ* 2010

GRAFICO

TABELLA

* Aggiornamento SDO 2010 al marzo 2012 (vd Fonti Informative)

Selezione per valori

Seleziona le strutture con una frequenza di esito inferiore a e/o superiore a

Seleziona le strutture con volume osservato inferiore a e/o superiore a

Vai

Selezione Strutture

<http://151.1.149.72/>

Home > [Analisi per struttura ospedaliera](#)[struttura con tutti gli indicatori](#)

🔍 Nuova ricerca

RISULTATO DELLA RICERCA

Dimissioni per IMA

STRUTTURA	REGIONE	PROV	VOLUME
FOND.S. MAUGERI - VERUNO	PIEMONTE	NO	88
CENTRO AUXOLOGICO ITALIANO - OGGEBBIO	PIEMONTE	VB	2
OSP.UMBERTO I - TORINO	PIEMONTE	TO	336
CENTRO RIABILIT. T.BO - ALESSANDRIA	PIEMONTE	AL	3
OSP.CIVILE SS. ANTONIO E BIAGIO - ALESSANDRIA	PIEMONTE	AL	636
A.O. S.CROCE E CARLE - CUNEO	PIEMONTE	CN	484
OSP.S.ROCCO GALLIATE - GALLIATE	PIEMONTE	NO	2
OSP.MAGGIORE CARITA' - NOVARA	PIEMONTE	NO	594
A.O. UNIV.S.LUIGI - ORBASSANO	PIEMONTE	TO	272
OSP.OSTETRICO S.ANNA - TORINO	PIEMONTE	TO	1
CENTRO TRAUMATOLOGICO ORTO - TORINO	PIEMONTE	TO	16
OSP. S.G. BATTISTA - TORINO	PIEMONTE	TO	572
PRESIDIO MAJOR - TORINO	PIEMONTE	TO	91
PRES. SAN. COTTOLENGO - TORINO	PIEMONTE	TO	13

<http://151.1.149.72/>

L'Italia è il primo paese in Europa a vendere armi alla Siria

Dal 2001 il regime di Assad ha acquistato da noi quasi 17 milioni di euro di armamenti, tra cui i visori per i carri armati. L'inchiesta di Wired Italia

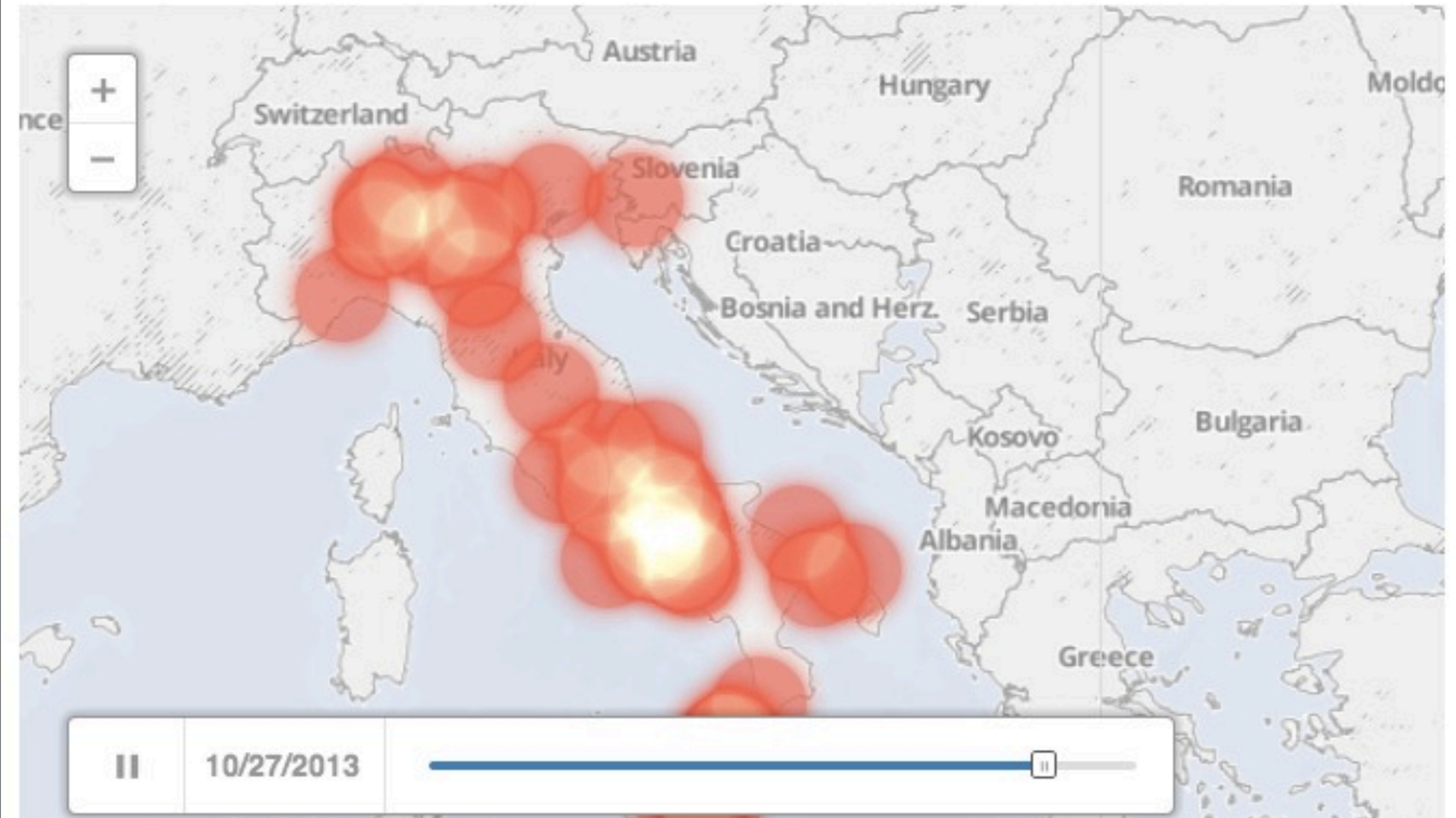
04 settembre 2013 di [Davide Mancino](#)



<http://daily.wired.it/news/politica/2013/09/04/armi-italiane-vendita-siria-assad-564627.html>

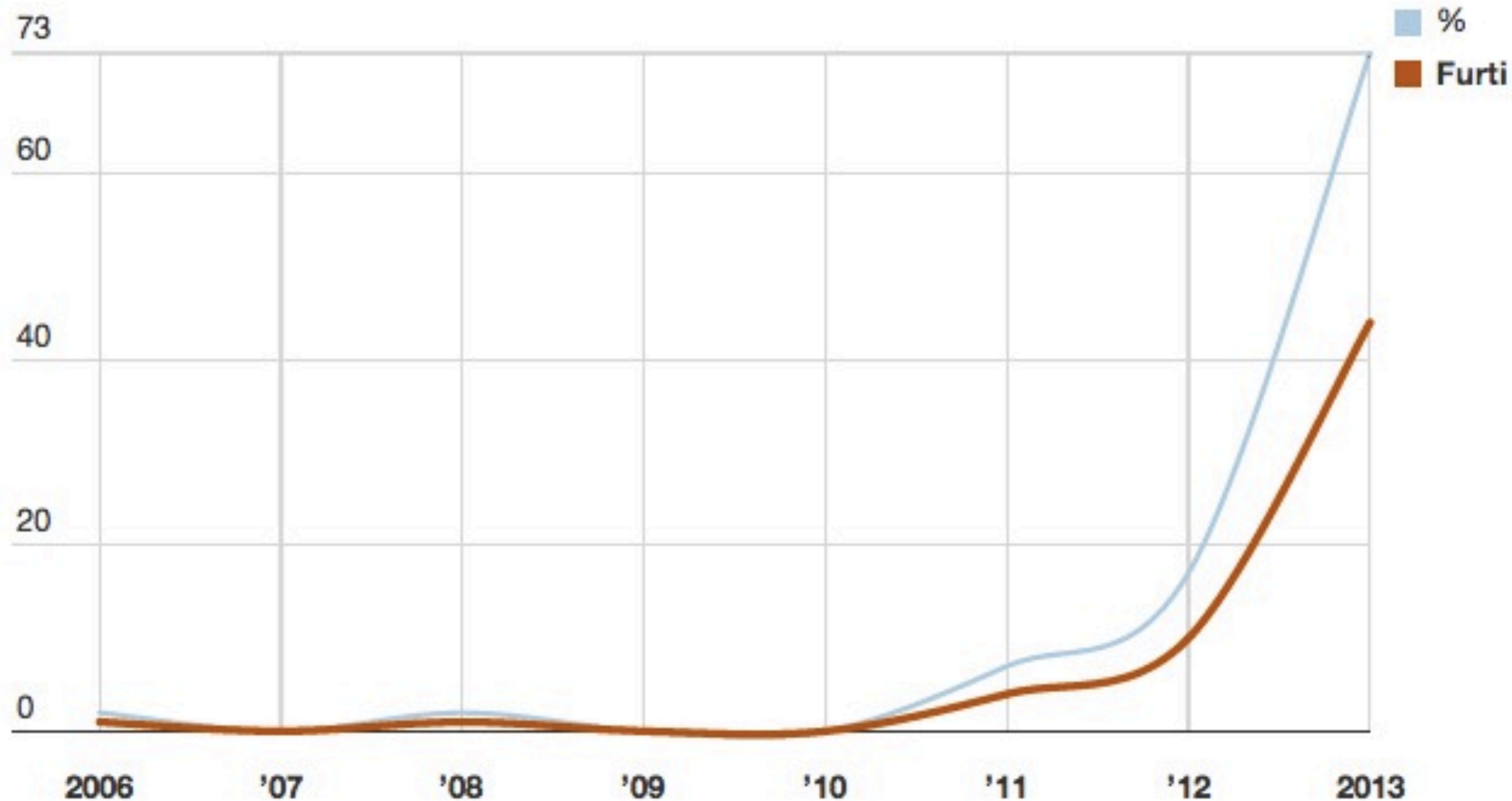
Furti di farmaci: boom nel 2013

Dal 2006 a oggi, più di 17 milioni di euro di medicinali sono stati rubati negli ospedali del Sud Italia secondo Transcrime. E il 2013 è già l'anno record con un aumento de 70%.



L'esplosione del racket

I furti di farmaci negli ospedali italiani si sono moltiplicati negli ultimi due anni.



Created with [Datawrapper](#)

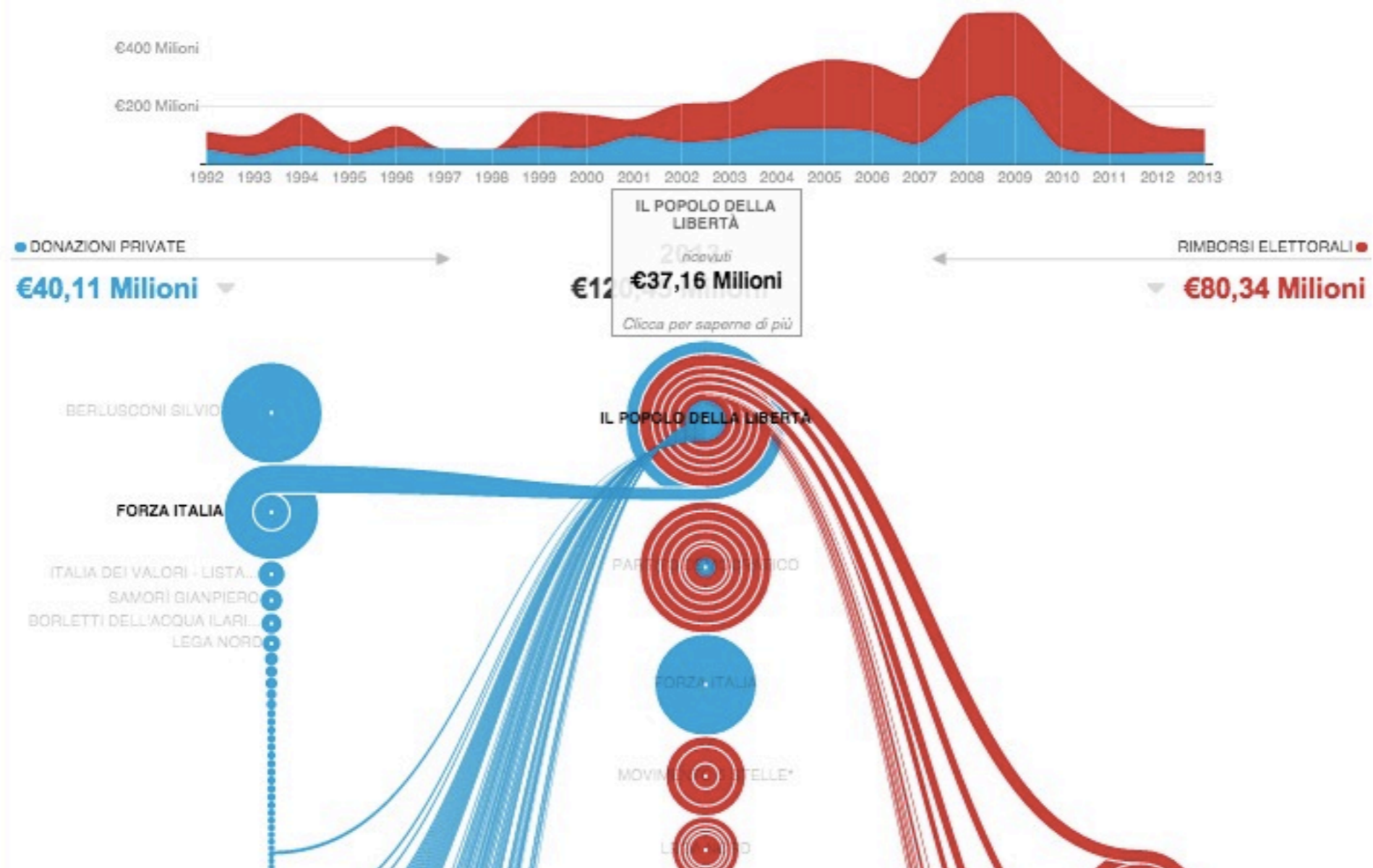
Source: [Transcrime](#), [Get the data](#)

Mi piace 526 Tweet 197 8+1 30

Tutti i finanziatori privati e i rimborsi elettorali dei partiti politici italiani dal 1992 a oggi

Negli ultimi 20 anni i partiti politici italiani hanno incassato l'equivalente di oltre cinque miliardi di euro. Sono tutti soldi che vengono dalle tasche dei cittadini. La fetta maggiore è il finanziamento pubblico erogato sotto forma di rimborsi elettorali, ma almeno 1,9 miliardi di euro arrivano da quasi 29mila donazioni di cittadini, aziende, fondazioni e altre organizzazioni. Per la prima volta, Wired ha organizzato questo fiume di denaro pubblico e privato raccogliendo tutti i dati in un archivio opendata liberamente consultabile e scaricabile. Ecco chi sono i grandi e piccoli finanziatori privati della politica italiana, chi hanno sostenuto e quando.

I soldi incassati dai partiti italiani dal 1992 a oggi



blog.wired.it/soldiaipartiti/infografica

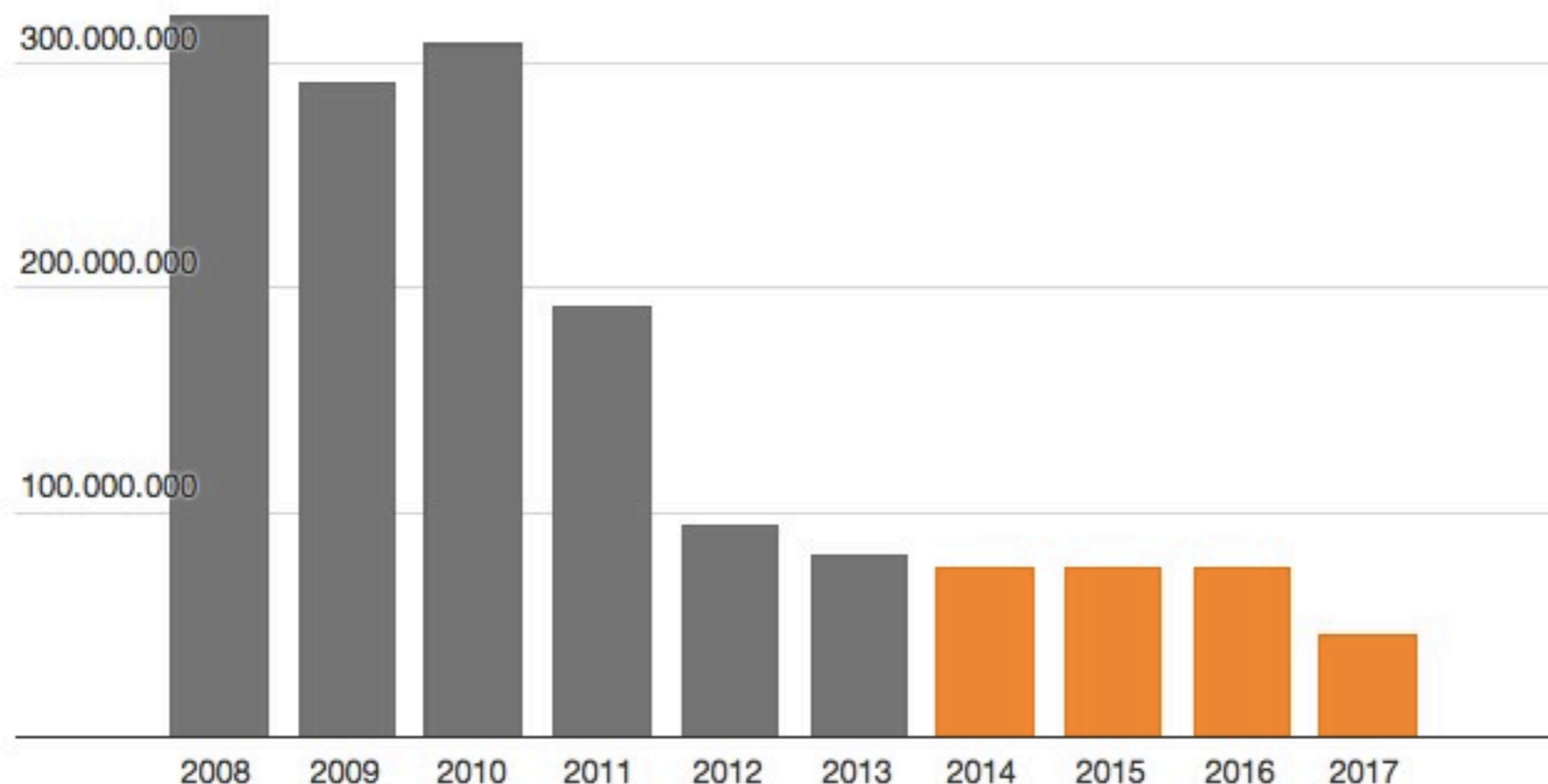
Abolizione del finanziamento dei partiti: nei prossimi quattro anni ci costerà 270 milioni di euro

Oggi la Camera affronta la seconda parte del disegno di legge sull'abolizione del finanziamento pubblico dei partiti, ma l'inchiesta #soldiaipartiti mostra che gli aiuti di stato non spariranno affatto. Anzi, nei prossimi quattro anni i partiti ci costeranno 270 milioni di euro. - GIANLUCA DE MARTINO

15 ottobre 2013

Quanto ci costeranno i partiti

Scompare il contributo diretto, ma per finanziare la politica lo Stato rinuncerà a 273 milioni di entrate in 4 anni



Created with [Datawrapper](#)

[Scarica i dati](#)

<http://blog.wired.it/data/2013/10/15/abolizione-del-finanziamento-dei-partiti-nei-prossimi-quattro-anni-ci-costa-270-milioni-di-euro.html>



**KEEP
CALM
AND
LOAD
EXCEL**

rischio #1

DATA DUMPING

Data Dumps

Large collections of source material that aim to inform, but ultimately over-saturate.



Alan McLean

• @alanmclean

[<ahref](#)

Why are data dumps a problem?

- Fail to inform clearly.
- It's very easy to get lost.
- They take up precious time.
- They are usually low impact.
- Often bland.

The Afghanistan War Logs

The Afghanistan War Logs

- Three publications with access to the data under a release agreement.
- 90,000+ incident reports.
- Spans several years of the conflict in Afghanistan.
- A lot of metadata...

The Afghanistan War Logs

What can we do with this data?

- Data Dives!
- Maps!
- Timelines!
- Charts!
- and so so much more...

The Afghanistan War Logs

What *should* we do with this data?

- Aggregate representations of the reports were ***out***.
- Maps needed to be “Locator Maps”.
- Timelines? Yes.
- Incident Charts?
- Story integration? Yes! Context was needed.
- Could not publish them all... redactions were necessary.

The Afghanistan War Logs

The Package

- 3 articles.
- 1 note to the readers from the Editor.
- 1 background article on the data.
- An incident report interactive.
- A page tying it all together.

The Afghanistan War Logs

The Afghanistan War Logs

The Article

- Lead with a Map
- Removed the ads
- Flopped the columns
- Forced a single page view
- Relevant maps and photos were loaded alongside text
- Stylized report text within article

Locator Maps

Timeline

Photos/Maps

Incident Report Text



http://www.nytimes.com/interactive/world/war-logs.html?_r=0

<a href

rischio #2

ARTE

VS

INFORMAZIONE

[<ahref](#)

ARTE FUNZIONALE

@albertocairo

[<ahref](#)

INFOGRAFICA

[<ahref](#)

INFORMAZIONE



GRAFICA

DATI

MEZZO

LETTORE
E MESSAGGIO

ORGANIZZAZIONE

NARRAZIONE

APPROCCIO

ENTREVISTA

Richard Wilkinson

“Se o Brasil não fosse tão desigual, o brasileiro viveria mais...”

O pesquisador associa a desigualdade a problemas sociais que vão das drogas à violência, do diabetes à obesidade, dos homicídios à gravidez adolescente.

Letícia Sorg

QUANDO, HÁ 25 ANOS, O INGLÊS RICHARD WILKINSON, professor emérito de epidemiologia social da Universidade de Nottingham, na Inglaterra, começou a estudar as diferenças de saúde na população inglesa, esbarrou na crescente diferença de renda entre ricos e pobres no país. A desigualdade social se tornou foco de seus estudos e tema de vários de seus livros, entre eles *The Spirit Level* (O nível do espírito), lançado em 2009 em parceria com a demióloga Kate Pickett, da Universidade York. No livro, Wilkinson afirma que a desigualdade é o principal problema do mundo e que está associada a problemas tão diversos quanto uso de drogas, criminalidade e números de presos, homicídios e gravidez na adolescência. Seu livro, que será lançado no Brasil no segundo semestre sob o título *O nível do espírito*, pela Editora Record, tem causado grande polêmica entre amigos e políticos. Só para responder às críticas, os autores fizeram uma nova edição com longo capítulo adicional. Nesta entrevista, Wilkinson fala das conclusões de seus estudos e responde a algumas das cr...



QUEM É

Professor emérito da Universidade de Nottingham, dá aulas na Universidade City of London e na Universidade York.

O QUE FEZ

Formou-se em história da economia e especializou-se em epidemiologia.

O QUE PUBLICOU

Unhealthy societies (Sociedades doentes) (1996); *The impact of inequality* (O impacto da desigualdade) (2005); *The spirit level* (O nível do espírito) (2009).

ÉPOCA - Como o senhor concluiu que a desigualdade está relacionada a tantos problemas diferentes?

Richard Wilkinson - O quadro foi se desenhando aos poucos. Em 1996, começamos a entender que a saúde era pior nos países mais desiguais. Depois, começamos a entender as razões disso.

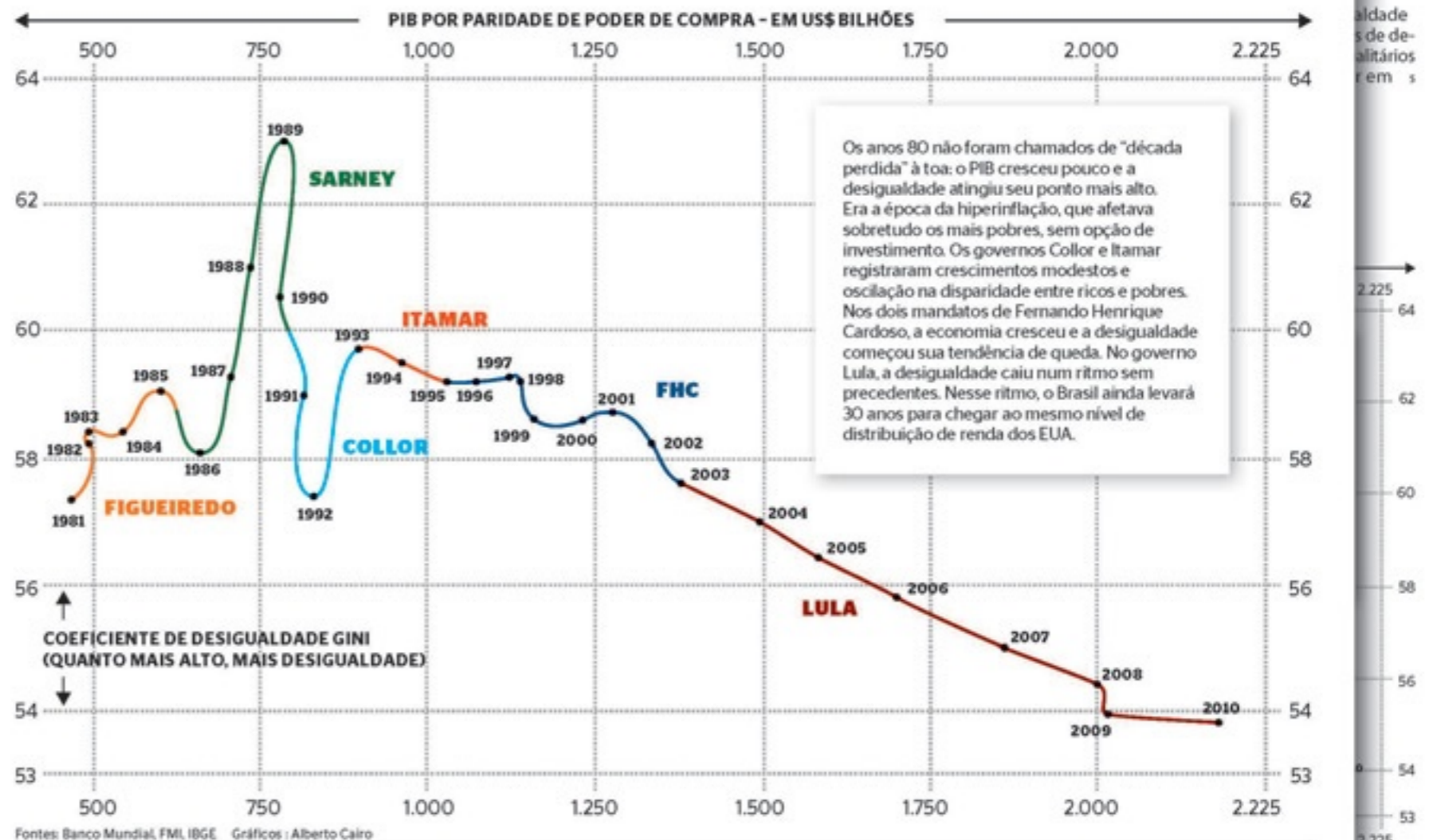
trabalham mais, poupam menos e emprestam mais dinheiro, correm mais risco de ir à falência. Acredito que isso se deve à importância que o dinheiro adquire: é como você mostra seu valor. Nas sociedades mais desiguais, as crianças tendem a ter aspirações mais ambiciosas, porque

“A DESIGUALDADE É IMPORTANTE TANTO PARA PAÍSES...”

da desigualdade nos países em desenvolvimento, por falta de dados que possam ser comparados. Mas há dados sobre expectativa de vida, mortalidade infantil e, em alguns casos, homicídios. A desigualdade parece ser importante tanto para países desenvolvidos quanto em desenvolvimento. A principal

Quando o PIB cresce, nem sempre a desigualdade cai

O gráfico abaixo mostra o avanço do PIB comparado à evolução da desigualdade no Brasil desde 1980. Nem sempre o crescimento econômico levou a uma redução proporcional na disparidade de renda entre os mais pobres e os mais ricos.





Alberto Cairo @albertocairo

7 hrs

Lesson from #malofiej so far (predicted a while ago): Motion #infographics is the new trend washingtonpost.com/wp-srv/special ... to complement #dataviz

Expand



Rob Simmon @rsimmon

7 hrs

@albertocairo I'd like to see evidence that motion enhances understanding in #dataviz before jumping on that bandwagon.

Expand



Alberto Cairo @albertocairo

7 hrs

@rsimmon You're right, but the same could be said about data visualization with general readers (not specialized audiences)

[Hide conversation](#) [Reply](#) [Retweet](#) [Favorite](#) [More](#)

8:22 a.m. - Mar 14, 2013 · Details



Andy Kirk @visualisingdata

7 hrs

@albertocairo @rsimmon think its a case of any format/technique done well is better than done poorly. @Grahaphics clearly a master of craft

Expand

rischio #3

PERCEZIONE

The bubble plague....



Market Capitalization of the World's Biggest Banks

In billions of dollars

● January 2007 ● January 2009

Source: Bloomberg

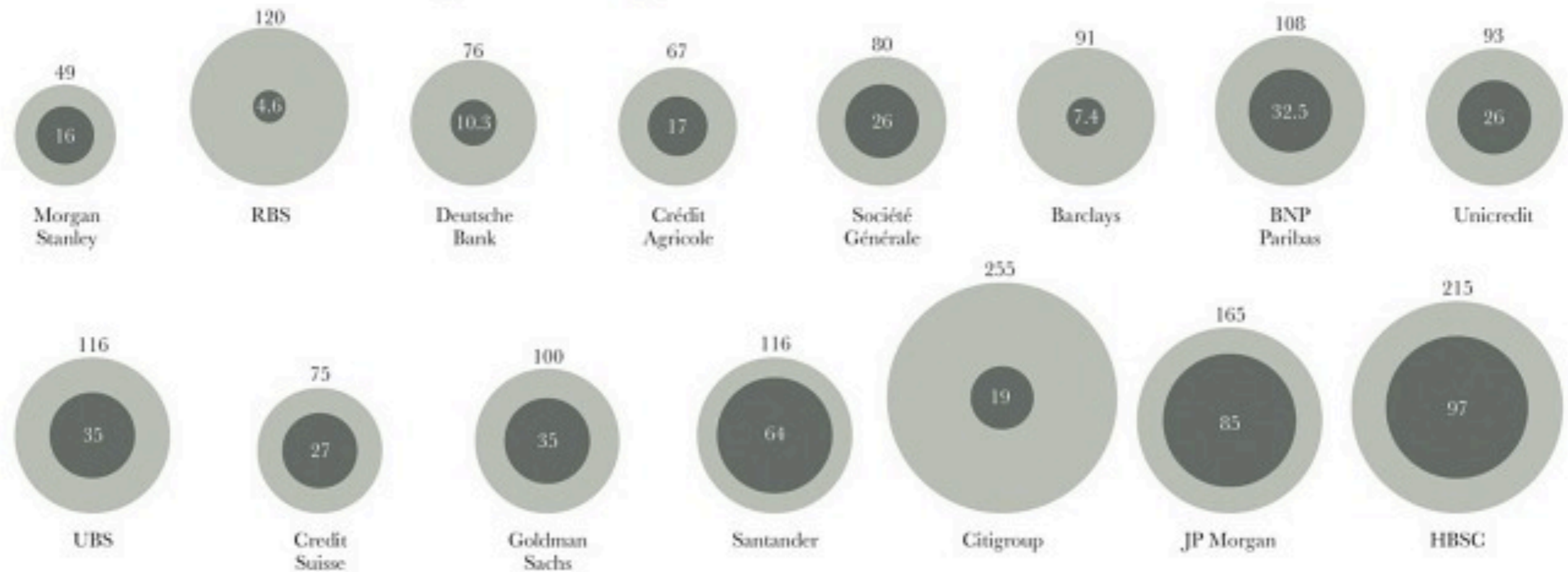


Figure 2.8. Banks as shrinking bubbles. How appropriate. This example is inspired by an article by Stephen Few: “Our Irresistible Fascination with All Things Circular”:



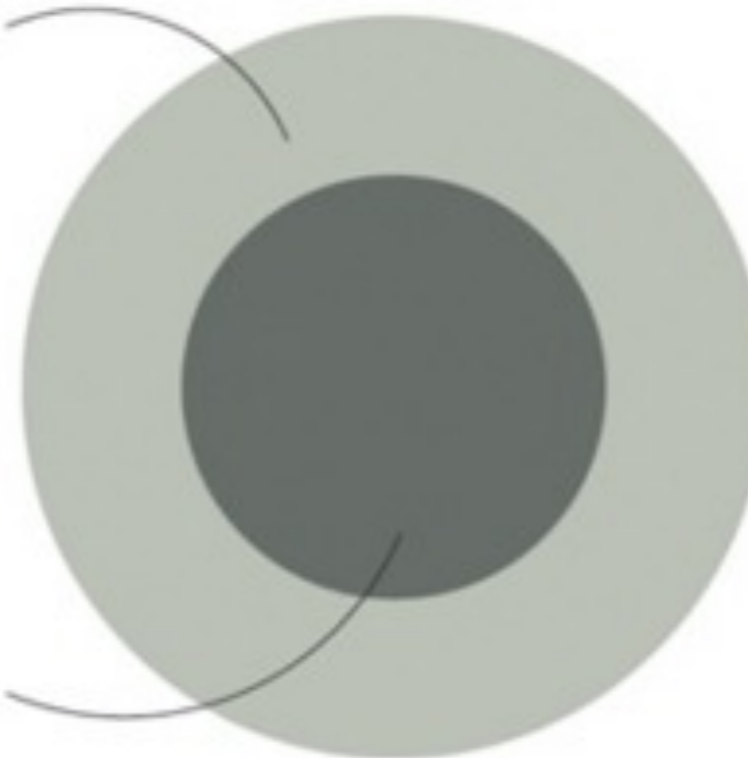
Market Capitalization of Société Générale

Billions of dollars

Source: Bloomberg

January 2007

January 2009



Market Capitalization of Société Générale

Billions of dollars

Source: Bloomberg



Figure 2.10. Our friend, the bar chart, comes to the rescue.





Figure 2.11. You want readers to compare areas, but they tend to compare heights.



BIBLIO

[<ahref](#)



futurize

FORMAZIONE
ED EVENTI

ARCHIVIO
FORMAZIONE ED EVENTI

BIBLIOTECA

RELATORI

VISION

CONTATTI

FUTURIZE È...

Civic media, Data e citizen journalism, opendata, analisi e visualizzazione dell'informazione, trust and reputation, gamification, verifica e qualità dell'informazione, reti sociali e economia della conoscenza, social innovation, società digitale.

Futurize è l'offerta formativa della Fondazione <ahref.

DATA JOURNALISM
17-19 dicembre
SCHOOL 2013

fondazione
<ahref
living links

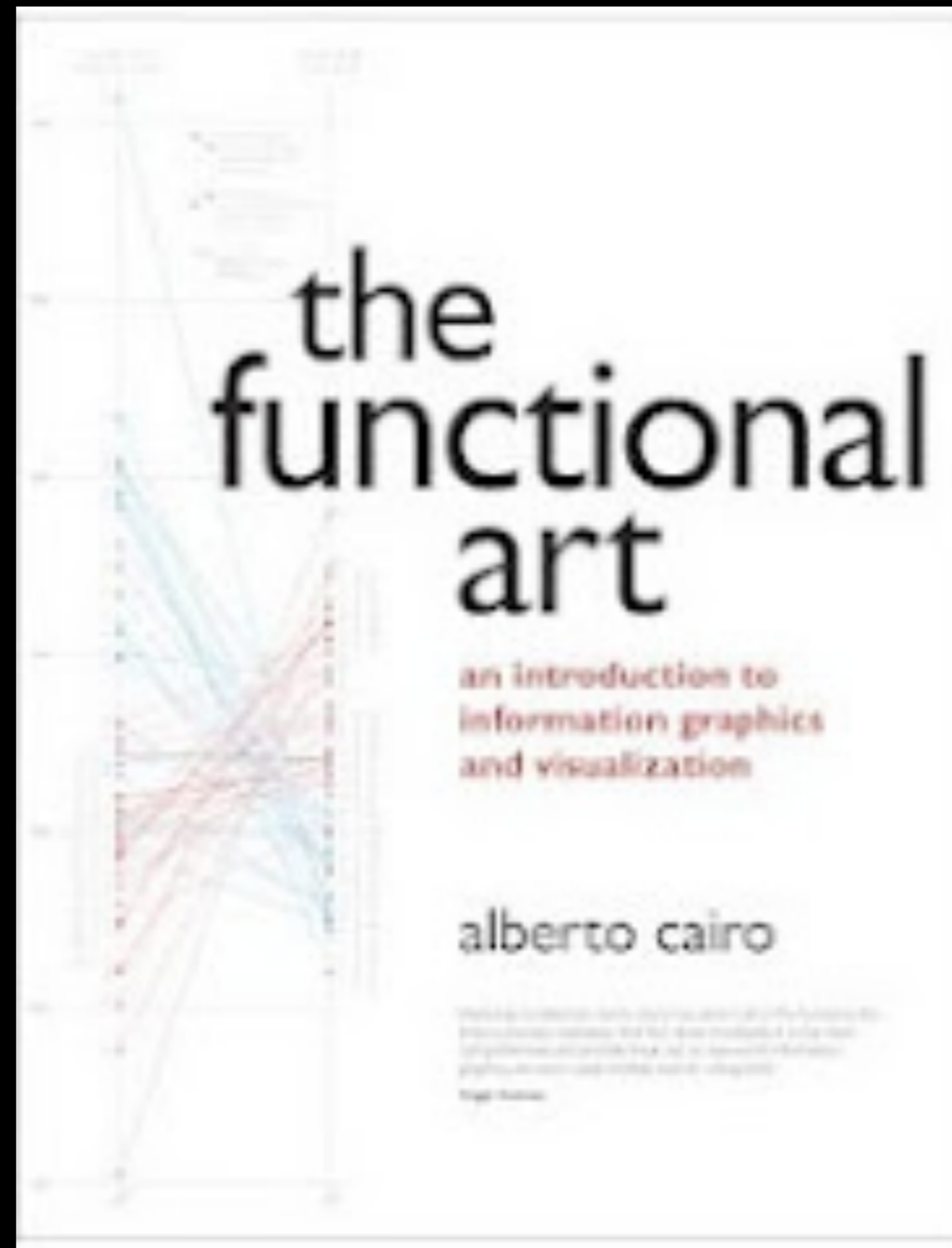
Istat
Istituto Nazionale di Statistica

DATA JOURNALISM school 4

Data Journalism School dicembre 2013

www.futurize.cc/

<ahref



Data Journalism Handbook



SIGN UP TO GET UPDATES

The Data Journalism Handbook is a free, open source reference book for anyone interested in the emerging field of data journalism.

It was born at a 48 hour workshop at **MozFest 2011** in London. It subsequently spilled over into an international, collaborative effort involving dozens of data journalism's leading advocates and best practitioners - including from the Australian Broadcasting Corporation, the BBC, the Chicago Tribune, Deutsche Welle, the Guardian, the Financial Times, Helsingin Sanomat, La Nacion, the New York Times, ProPublica, the Washington Post, the Texas Tribune, Verdens Gang, Wales Online, Zeit Online and many others.

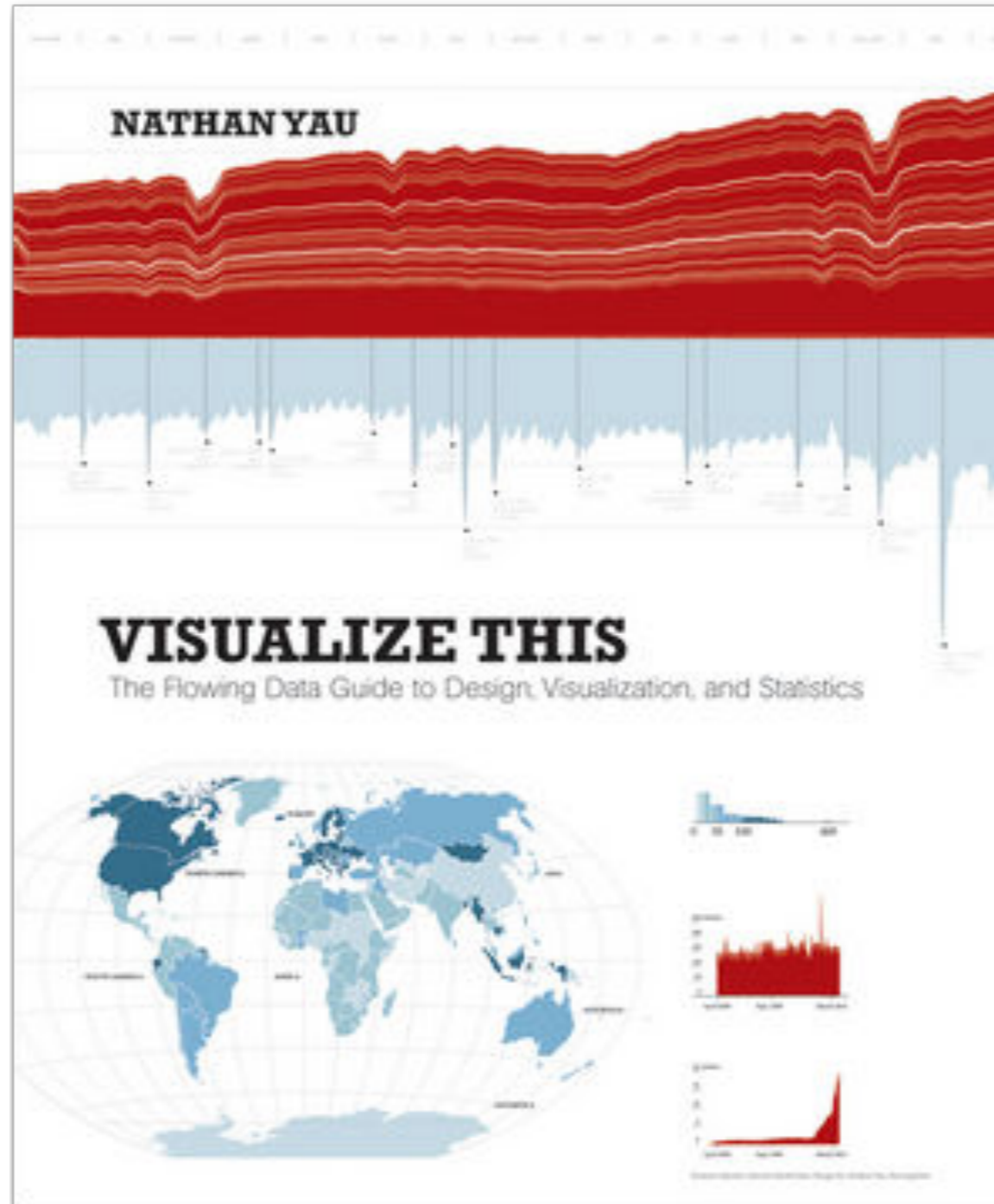


O'REILLY BOOK COMING SOON



FREE WEB VERSION AVAILABLE

<ahref



<http://www.batchgeo.com/videos/>

code.google.com/apis/maps/index.html

www.tacticaltech.org

www.tcij.org

www.ire.org

www.propublica.org