



STRUMENTI INNOVATIVI PER LA GOVERNANCE. L'INFORMAZIONE PER LA PIANIFICAZIONE DELLE POLITICHE E IL MONITORAGGIO DEGLI INTERVENTI

Obiettivo



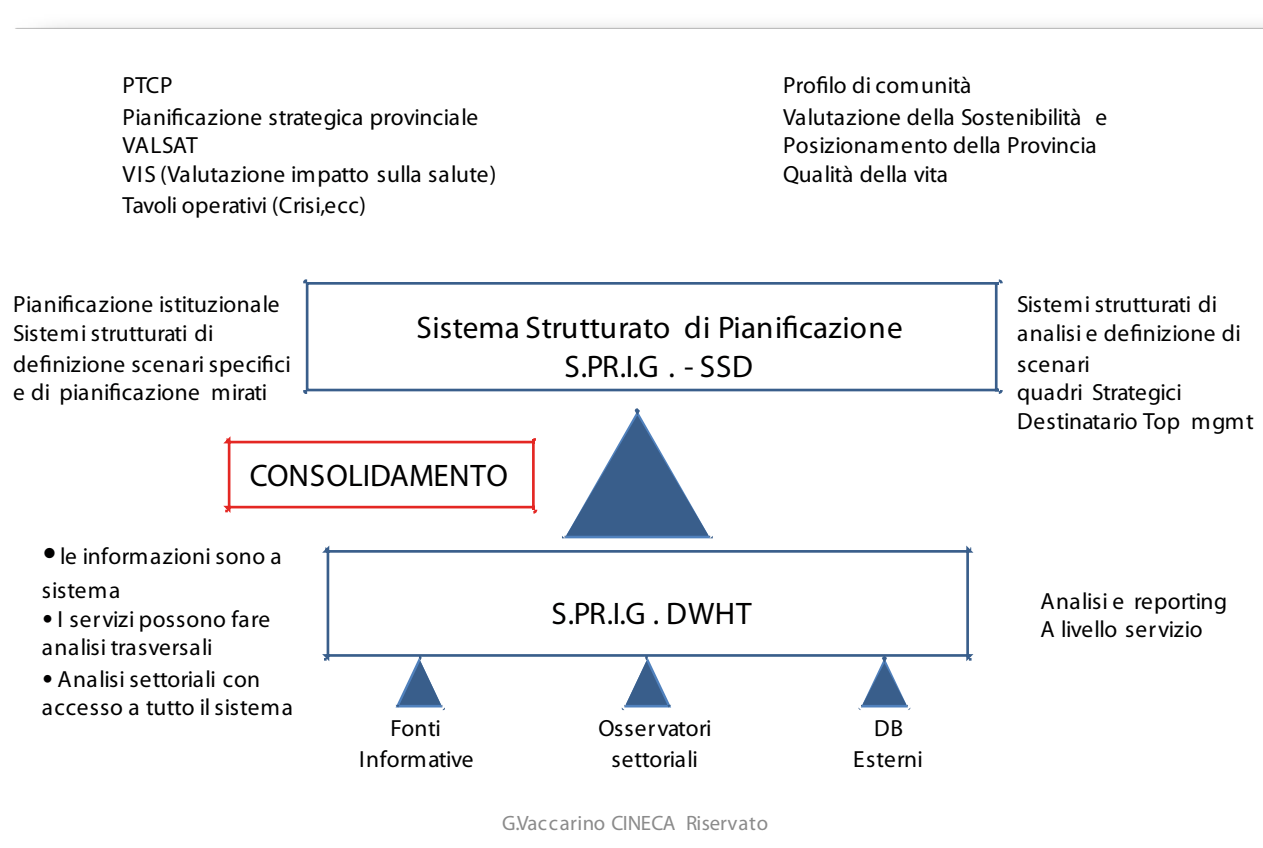
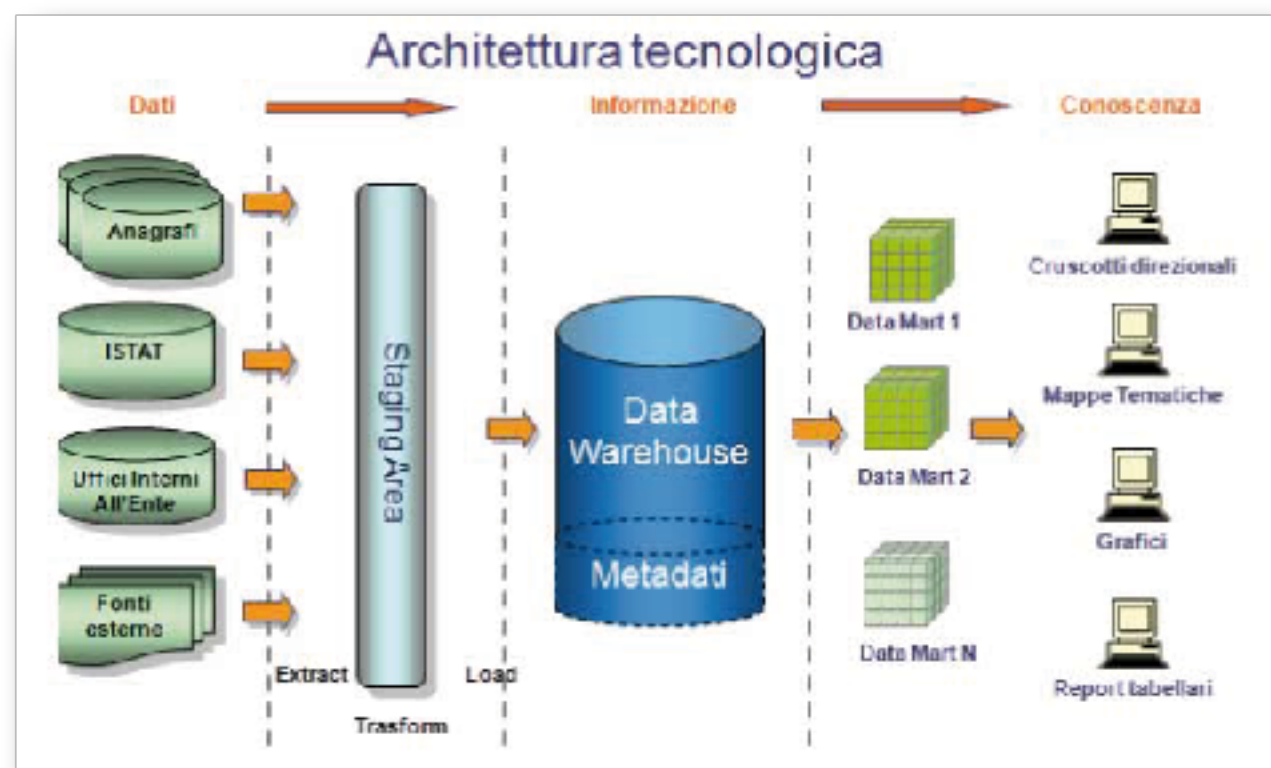
Il progetto S.PR.I.G (Sistema per la PRogrammazione Integrata e il GoVerno del Territorio) nasce per garantire all'Amministrazione la disponibilità di dati significativi e qualitativamente adeguati per lo svolgimento delle proprie funzioni istituzionali mettendo a sistema, valorizzando e rendendo disponibile il patrimonio informativo già presente presso l'Ente, arricchendolo anche con informazioni provenienti dall'esterno.

Metodi e strumenti

La complessità crescente dei fenomeni da indagare e la difficoltà di acquisizione e trattamento di dati provenienti da fonti diverse ha determinato la decisione di realizzare un sistema adottando tecniche di Data Warehousing.

Il sistema realizzato coniuga l'approccio di Business Intelligence con la capacità analitica del GIS; è basato su un'architettura aperta che comprende un ambiente di sviluppo generico sul quale si inseriscono specifici moduli verticali che garantiscono l'analisi di diversi ambiti strategici per l'Ente.

La logica che sottende il progetto è appunto quella di delineare scenari di riferimento per le azioni di pianificazione strategica e programmazione da intraprendere sul territorio, a partire dall'analisi e dall'interpretazione dei dati.



Risultati

L'attività svolta ha consentito la realizzazione di un sistema di dati e indicatori che forniscono una descrizione esaustiva dei diversi "fatti" che costituiscono il territorio e ne permettono la lettura trasversale.

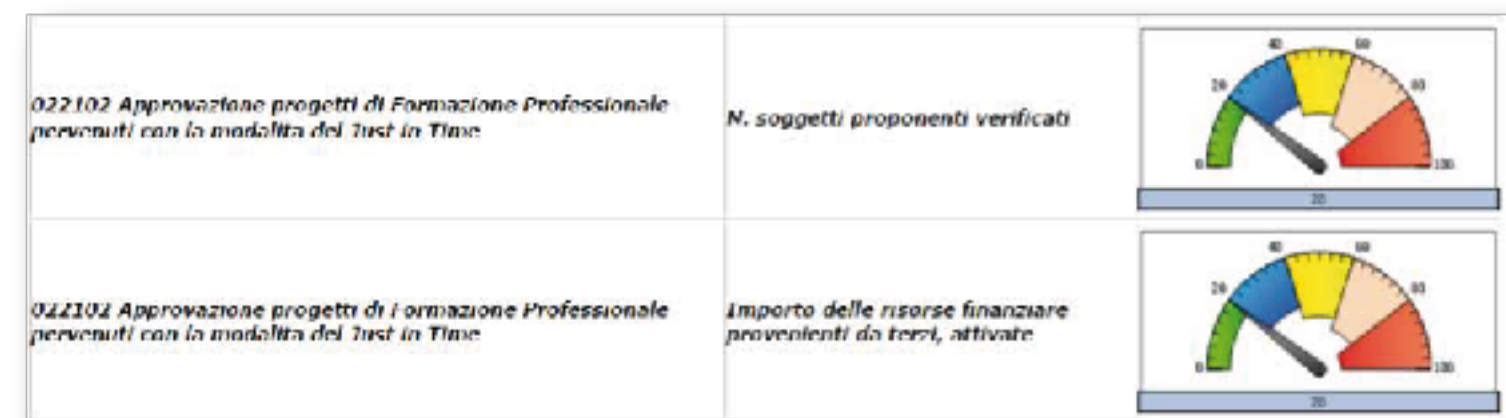
Ciò garantisce il supporto necessario all'analisi del contesto socioeconomico, alla definizione e valutazione delle politiche di sviluppo e di competitività del territorio, alla realizzazione e monitoraggio del Piano Generale di Sviluppo e del Piano Dettagliato degli Obiettivi.

Il sistema consente infatti di:

- svolgere analisi dinamiche e multidimensionali in grado di correlare fenomeni diversi e consentire di valutare le diverse interazioni
- disporre di un sistema di reporting molto versatile che include tabelle, grafici e mappe territoriali (GIS) navigabili in ambiente web

- consultare una reportistica predefinita
- creare report personalizzati

Il sistema inoltre è accessibile ai diversi livelli funzionali dell'Ente, dal funzionario ai più alti livelli di Direzione, con sistemi di reporting adeguati a figure e ambiti specifici secondo i profili previsti.

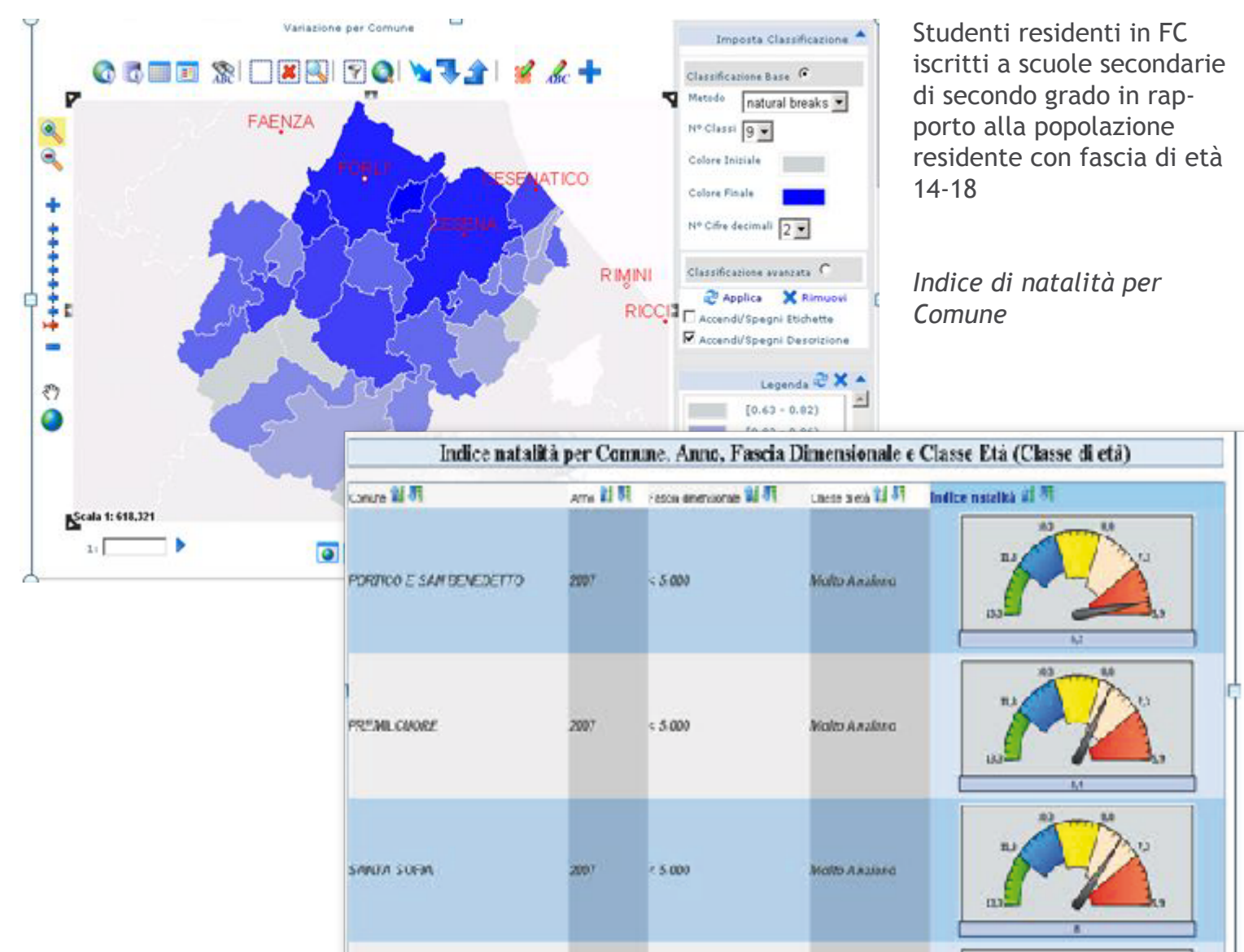


Conclusioni

Gli strumenti di analisi disponibili permettono di passare con immediatezza da rappresentazioni tabellari (tipiche dell'analisi numerica) a mappe tematiche (tipiche della georeferenziazione) fornendo così le rappresentazioni dei dati più adeguate all'utente specifico.

E' valorizzato il patrimonio delle Banche Dati provinciale che da fonte di informazione diventa strumento di conoscenza e quindi di supporto alle decisioni strategiche e alle attività di Pianificazione dell'Ente.

Il sistema consente di effettuare analisi dei punti di forza e di debolezza del territorio fornendo indicatori spaziali e temporali dei dati demografici, economici e sociali.



La presenza della componente "gestionale" e della componente "territoriale" su una medesima piattaforma di Data Warehouse permette di conseguire, nella redazione e gestione del ciclo di vita della documentazione di Pianificazione Strategica, vantaggi significativi tra cui: qualità, tracciabilità, aggiornabilità del documento.

E' dunque possibile pianificare e programmare gli interventi, valutare l'impatto sul territorio delle politiche realizzate, descrivere l'andamento dell'Ente in relazione alle diverse linee di azione (programmi, progetti, obiettivi).

Lo sviluppo del sistema prevede l'integrazione di ulteriori fonti di dati e la modellizzazione di specifici percorsi di analisi relativi alle esigenze dei diversi utenti.

Provincia di Forlì-Cesena

Servizio Programmazione, Attività Economiche, Turismo, Cultura e Progetti Europei
Gioietta Giunchedi
Responsabile Ufficio Statistica
<http://www.provincia.forli-cesena.it/statistica/ricestat@provincia.fc.it>

CINECA

Giuseppe Vaccarino
Consulente Business Development CINECA Cell: 348 3016007
Email: g.vaccarino@cineca.com