

**Rilevazione di controllo
della copertura e qualità
del prototipo di registro statistico
delle aziende agricole
(CLAG)**

Il contesto

L'Istat è impegnato a costruire la **lista di aziende agricole** da sottoporre a intervista durante il prossimo **6° Censimento generale dell'agricoltura del 2010**

La lista precensuaria si configura come il risultato dell'integrazione di **più fonti amministrative, specifiche del settore agricolo e generali**

Ad oggi è stata realizzata la prima **lista prototipale** denominata **BIFA**

BIFA = Base Integrata di Fonti Amministrative

Archivi di input:

- ❖ **Agea**
- ❖ **Anagrafi zootecniche**
- ❖ **Redditi agrari dei terreni**
- ❖ **Camere di Commercio**
- ❖ **Dichiarazioni Iva**
- ❖ **Catasto dei terreni**
- ❖ **Censimento 2000**
- ❖ **Inps - Autonomi**
- ❖ **Asia Imprese**
- ❖ **Sistemi informativi regionali**

Gli obiettivi della rilevazione (1)

Verificare sul campo la lista prototipale costituita dalla Base Integrata di Fonti Amministrative (**BIFA**) ai fini della definizione del modello statistico di costruzione della lista precensuaria per il 2010

Acquisire elementi “certi” per valutare e quindi modificare

- l'utilizzo delle fonti amministrative
- le metodologie di integrazione
- i criteri di identificazione delle unità
- le metodologie di imputazione o stima dei caratteri

Gli obiettivi della rilevazione (2)

In particolare, la rilevazione mira a:

- 1) **accertare se le unità in lista**, *presunte* agricole sulla base di segnali provenienti dalle fonti amministrative, **esercitano effettivamente attività agricola**, ovvero se appartengono o meno al campo di osservazione dell'indagine
- 2) **valutare la qualità delle informazioni** di fonte **amministrativa** previste nel tracciato record della BIFA

Gli obiettivi della rilevazione (3)

In base ai risultati della rilevazione sarà eseguita dall'Istat la **riconciliazione** con i dati del prototipo di lista ai fini di una corretta formazione della lista di aziende agricole da sottoporre a intervista censuaria nel 2010

Principali caratteristiche della BIFA (1)


Per ogni unità in lista le informazioni di fonte amministrativa da verificare riguardano:

- **Caratteri identificativi** (CUAA/CF, cognome e nome o denominazione, localizzazione della residenza o sede legale o del domicilio)
- Relative **superfici** (ST, SAU, tipologie di coltivazioni)
- Relativi **allevamenti** (tipologia, consistenza)

Nota bene: date le caratteristiche e la qualità delle fonti integrate **non tutte le informazioni elencate potrebbero essere associate alle singole unità**

Principali caratteristiche della BIFA (2)

La BIFA **non** contiene **referimenti all'ubicazione del centro aziendale** inteso come *luogo presso il quale sono realizzate le attività di gestione agricola e corrispondente, di norma, al complesso dei fabbricati situati nel perimetro aziendale connessi all'attività agricola ivi svolta.*



Diversamente dalla tradizione delle indagini Istat in campo agricolo il rilevatore dovrà effettuare l'intervista **presso la residenza o sede legale o presso il domicilio**

Principali caratteristiche della BIFA (3)


Nell'archivio **Agea** dei Fascicoli aziendali sono raccolte notizie relative a:

soggetti pubblici e privati, identificati dal codice fiscale, esercenti attività agricola, agroalimentare, forestale e della pesca, che intrattengano a qualsiasi titolo rapporti con la pubblica amministrazione centrale o locale, di seguito denominati “aziende”

Il codice fiscale identificativo dell'azienda è denominato **codice unico di azienda agricola CUAA**

Principali caratteristiche della BIFA (4)

Il **codice unico di azienda agricola CUAA** che identifica l'azienda è definito *dall'**insieme delle unità tecnico economiche*** che fanno capo ad esso



Differenza rispetto alla definizione statistica tradizionalmente utilizzata dal Censimento dell'agricoltura e dalle rilevazioni SPA:

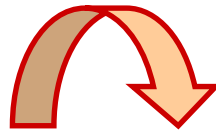
*l'azienda agricola è la **singola unità tecnico economica** costituita da terreni, anche non contigui, ed eventualmente da impianti e attrezzature varie in cui si attua la produzione agraria, forestale o zootecnica ad opera di un conduttore cioè persona fisica, società od ente che ne sopporta il rischio sia da solo sia in associazione ad un mezzadro o colono parziario*

L'unità di rilevazione (1)

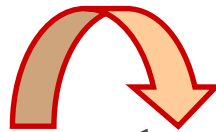
è individuata

dal **codice unico di azienda agricola (CUAA)** o

dal **codice fiscale (CF)** del soggetto presente nella BIFA



unità di rilevazione **funzionale** all'**indagine** e alla **riconciliazione** dei dati raccolti e dei dati della BIFA



1 **CUAA/CF prestampato** = 1 questionario

L'unità di rilevazione nell'indagine di controllo è **svincolata** sia **dalla** nota **definizione statistica di azienda agricola** adottata al Censimento 2000 e all'indagine SPA sia dalla definizione che si adotterà nel Censimento 2010

L'unità di rilevazione (2)

Sul piano operativo ne consegue che:

Il **CUAA o CF prestampato** sul questionario:

- ❖ identifica il **soggetto da intervistare**
- ❖ ad esso devono essere **referite tutte le notizie** richieste dal questionario
- ❖ **può** corrispondere **o meno** ad una azienda agricola così come definita tradizionalmente (nel censimento del 2000 o nelle indagini strutturali delle aziende agricole SPA)
- ❖ **NON** può essere **modificato**

NON devono essere **compilati** eventuali **QUESTIONARI IN BIANCO** riferiti ad unità agricole collegate al CUAA o CF

L'unità di rilevazione (3)

Date le caratteristiche della BIFA le unità di rilevazione saranno costituite da:

I TIPO: unità provenienti da fonti qualificate e certificate con **alta probabilità** di individuazione sul territorio e di acquisizione delle informazioni



rilevazione di tipo tradizionale
mediamente facile per i rilevatori

II TIPO: unità “incerte” provenienti da fonti nelle quali è **più difficile** l'individuazione delle unità effettivamente agricole ed effettivamente in vita



rilevazione più complessa

L'unità di rilevazione (4)

La rilevazione è volutamente costituita, **in via principale**, dalle **unità del II TIPO**

perché

l'obiettivo è **acquisire informazioni sulle unità più incerte e più problematiche della BIFA**

Il campo di osservazione (1)

E' costituito dall'universo delle **unità presenti nella BIFA** - in quanto **presunte agricole** sulla base di segnali provenienti dalle fonti amministrative - **che risultano esercitare effettivamente attività agricola**, in via **principale o secondaria**

Nota bene: se una azienda individuale, una società o un ente svolge in via secondaria attività agricola, è unità agricola a tutti gli effetti e va regolarmente rilevata per la parte connessa alla sua attività agricola

Il campo di osservazione (2)

Carattere distintivo dell'unità agricola:

l'**utilizzo dei terreni** per la **produzione agricola e/o zootecnica** che possono essere costituiti da uno o più appezzamenti contigui o non, situati **nello stesso Comune** oppure **in Comuni diversi indipendentemente dalla distanza tra di essi**

le **unità zootecniche** che praticano esclusivamente allevamento del bestiame, anche se prive di terreno agrario (ad es. allevamenti di suini annessi a caseifici industriali, allevamenti avicoli intensivi, ecc.) e quelle che utilizzano terreni pascolativi appartenenti a Comuni, ad altri Enti pubblici o a privati sono **equiparate ad unità agricole**

Il campo di osservazione (3)

Diversamente dalla tradizione delle indagini Istat in campo agricolo sono **RICOMPRESI** anche:

- **Piccoli orti** a carattere familiare, generalmente annessi alle abitazioni, per autoconsumo, non facenti parte di unità agricola;
- **Piccoli allevamenti** a carattere familiare costituiti da uno o due capi di bestiame suino, ovino, caprino o da piccoli animali da cortile, per autoconsumo, non facenti parte di unità agricola;

Queste informazioni, raccolte sulle unità selezionate per la rilevazione, saranno utili a migliorare le procedure statistiche finalizzate alla loro individuazione *ex ante* nella BIFA per poterle poi escludere dalla lista precensuaria del 2010

Il campo di osservazione (4)

Sono ESCLUSE:

- Unità esclusivamente forestali, non presenti nella BIFA
- Terreni non utilizzati per la produzione agricola, forestale o zootecnica (*es. terreni destinati ad aree fabbricabili*);
- Terreni completamente abbandonati per emigrazione del conduttore o per altre cause, anche se essi danno luogo ancora ad una produzione spontanea;
- Scuderie, terreni per l'esercizio dei cavalli da corsa, allevamenti di cani, centri di commercio di bestiame e mattatoi, purché non praticino allevamento del bestiame;
- Allevamenti ittici (vivai, canali e vasche per la trotticoltura, ecc.) che devono essere presi in considerazione soltanto qualora siano praticati nell'ambito di una unità agricola

La tecnica di rilevazione (1)

Rilevazione da lista con **questionari prestampati** per le unità *presunte* agricole secondo gli archivi amministrativi

Intervista diretta ESCLUSIVAMENTE alle unità in lista



Non sono previste interviste alle **unità eventualmente nate per smembramento o fusione** da una di esse

La tecnica di rilevazione (2)



SI INTERVISTA IL **CUA/CF OVUNQUE RESIDENTE**
E SI RILEVANO LE INFORMAZIONI PER TUTTI I
TERRENI O ALLEVAMENTI AFFERENTI AD ESSO
OVUNQUE UBICATI

Le fasi di svolgimento dell'intervista

- 1. Individuazione delle unità in lista sulla base delle notizie identificative prestampate**
- 2. Avvio di un primo contatto con l'unità in lista per prendere appuntamento per l'intervista**
- 3. Effettuazione dell'intervista al soggetto in lista**


1. Individuazione delle unità in lista

Verificare le informazioni prestampate (localizzazione della “Residenza o sede legale” e/o del “Domicilio” *se diverso dalla residenza*)

Se incomplete o insufficienti:



recarsi direttamente presso l'indirizzo prestampato se localizzato nel comune selezionato



fare opportune ricerche per **acquisire il numero di telefono** (elenchi telefonici, pagine gialle, pagine utili, organizzazioni professionali di zona, unità confinanti, ecc.)

2. Avvio di un primo contatto



prendere appuntamento per l'intervista

In caso di contatto telefonico chiedere conferma di tutte le notizie prestampate utili per rintracciare l'unità sul territorio

Il rilevatore dovrà:

- ☞ rendere nota la propria identità ed il proprio ruolo;**
- ☞ fare riferimento alla lettera di preavviso inviata dall'Istat;**
- ☞ richiamare le finalità dell'indagine;**
- ☞ invitare a contattare, in caso di diffidenza, la Regione/Provincia autonoma o l'Istat per avere conferma della rilevazione in atto;**
- ☞ garantire sul rispetto della segretezza dei dati raccolti;**
- ☞ allontanare eventuali timori relativi ad accertamenti fiscali o di altro tipo;**

3. Effettuazione dell'intervista al soggetto in lista

La modalità dell'intervista varia

in base al luogo di reperibilità del soggetto da intervistare

Il soggetto in lista è reperibile presso un luogo (“Residenza o sede legale” o “Domicilio” se diverso dalla residenza) situato:

nel comune selezionato



intervista faccia a faccia

**comune diverso da quello
selezionato ma limitrofo e
agevolmente raggiungibile**



intervista faccia a faccia



un'intervista telefonica

**comune diverso da quello
selezionato e ubicato in un'altra
provincia o in un'altra Regione**



un'intervista telefonica

**irreperibile dopo svariati
tentativi di contattarlo e
rintracciarlo**



**quesito 2.1 “Unità in lista
non rilevata” (codice 01
Assenza o irreperibilità)**

Le difficoltà della rilevazione

- ❑ Di norma, l'unità in lista è stata estratta dalla BIFA perché ha **almeno un terreno o un allevamento nel comune selezionato** ma il soggetto fisico o giuridico da intervistare può avere la **residenza/sede legale o domicilio in un altro comune**, appartenente o meno a uno di quelli selezionati, di un'altra provincia o regione


 rintracciare telefonicamente il soggetto per effettuare **l'intervista telefonica**



- ❑ Il numero di telefono potrebbe essere assente nella BIFA

Segue - Le difficoltà della rilevazione

In base alle caratteristiche della BIFA:

- ❑ Le unità di rilevazione sono principalmente unità “incerte” e problematiche con deboli segnali di “esistenza” e/o di “potenzialità agricola” (ovvero di esercitare attività agricola)
- ❑ le “unità agricole non esistenti” (quesito 2.3) o “unità in lista non rilevate” (quesito 2.1) potrebbero essere numerose  **Su tali casistiche sono previste attente valutazioni da parte dell'Ufficio incaricato della Regione o Provincia autonoma che dall'Istat**

Differenze rispetto ad altre rilevazioni agricole

RILEVAZIONE CLAG	RILEVAZIONI AGRICOLE TRADIZIONALI ¹
UNITA' DI RILEVAZIONE	
CUAA/CF	azienda agricola
INTERVISTA	
presso la residenza/ sede legale o domicilio <i>in assenza di informazione sul centro aziendale</i>	presso il centro aziendale
solo alle unità in lista	alle aziende in lista e alle aziende collegate
QUESTIONARI	
solo personalizzati	personalizzati + in bianco
CAMPO DI OSSERVAZIONE	
comprende anche gli orti familiari e i piccoli allevamenti	esclude gli orti familiari e i piccoli allevamenti

¹ Censimento 2000 e Indagini Struttura e produzioni delle aziende agricole (SPA)